



Большая Серия Знаний

СТРАНЫ НАРОДЫ



Америка, Австралия и Океания





Америка, Австралия и Океания



Большая Серия Знаний

СТРАНЫ



НАРОДЫ

Большая Серия Знаний

Америка, Австралия и Океания



Москва 2005

Энциклопедия «Америка, Австралия и Океания» — это третья книга подсерии «Страны и народы» в «Большой серии знаний».

Материалы об отдельных странах и зависимых территориях собраны в алфавитном порядке по материкам и занимают в этом томе преимущественно одну страницу. Исключение составляют США и некоторые другие государства.

Расположение материала позволяет читателям быстро найти необходимую информацию. Краткая справка и сведения о географическом положении страны размещены в верхней части боковой колонки. В нижней части колонки описывается ландшафт, даются сведения о государственном устройстве и о вероисповедании населения.

В конце книги размещены картографический и справочный материалы.



Охраняется законом РФ об авторском праве. Воспроизведение текста, части текста или иллюстраций без разрешения правообладателя запрещено и преследуется по закону.

ISBN 5-8405-0147-6

© Коллектив авторов, 2001
© «Мир книги», 2003
© «Современная педагогика», 2001
© «Мир книги», серийное оформление, 2003

СОДЕРЖАНИЕ



Америка

АМЕРИКА (введение)	6
<i>Истомин А. А.</i>	
АНТИГУА и БАРБУДА	8
<i>Воробьев Д. В.</i>	
АРГЕНТИНА <i>Шейнбаум Л. С.</i>	10
БАГАМСКИЕ ОСТРОВА	12
<i>Шейнбаум Л. С.</i>	
БАРБАДОС <i>Шейнбаум Л. С.</i>	13
БЕЛИЗ <i>Шейнбаум Л. С.</i>	14
БОЛИВИЯ <i>Шейнбаум Л. С.</i>	15
БРАЗИЛИЯ <i>Шейнбаум Л. С.</i>	16
ВЕНЕСУЭЛА <i>Нитобург Э. Л.</i>	20
ГАИТИ <i>Кулакова Н. Н.</i>	21
ГАЙАНА <i>Шейнбаум Л. С.</i>	22
ГВАТЕМАЛА <i>Пакин А. В.</i>	23
ГОНДУРАС <i>Сафронов А. В.</i>	24
ГРЕНАДА <i>Нитобург Э. Л.</i>	25
ДОМИНИКА <i>Воробьев Д. В.</i>	26
ДОМИНИКАНСКАЯ РЕСПУБЛИКА	27
<i>Давлетшин А. И.</i>	
КАНАДА <i>Воробьев Д. В.</i>	28
КОЛУМБИЯ <i>Шейнбаум Л. С.</i>	30
КОСТА-РИКА <i>Красулина А. В.</i>	31
КУБА <i>Александренков Э. Г.</i>	32
МЕКСИКА <i>Красулина А. В.</i>	34
НИКАРАГУА <i>Семакина Е. А.</i>	36



ПАНАМА Лунин В. Н. 37
 ПАРАГВАЙ Шейнбаум Л. С. 38
 ПЕРУ Шемякин Я. Г. 39
 САЛЬВАДОР Нитобург Э. Л. 40
 СЕНТ-ВИНСЕНТ
 и ГРЕНАДИНЫ Воробьев Д. В. 41
 СЕНТ-КИТС и НЕВИС 42
 Воробьев Д. В.
 СЕНТ-ЛЮСИЯ Воробьев Д. В. 43
 СУРИНАМ Шейнбаум Л. С. 44
 США Нитобург Э. Л. 46
 ТРИНИДАД и ТОБАГО 50
 Шейнбаум Л. С.
 УРУГВАЙ Шейнбаум Л. С. 51
 ЧИЛИ Шейнбаум Л. С. 52
 ЭКВАДОР Истомин А. А. 53
 ЯМАЙКА 54

Зависимые территории

ВЛАДЕНИЯ ВЕЛИКОБРИТАНИИ
 АНГИЛЬЯ Новичков В. Б. 56
 МОНТСЕРАТ Соколов Н. П. 56
 БЕРМУДСКИЕ ОСТРОВА 57
 Соколов Н. П.
 ФОЛКЛЕНДСКИЕ
 (МАЛЬВИНСКИЕ) ОСТРОВА 58
 Шейнбаум Л. С.
 КАЙМАНОВЫ ОСТРОВА 59
 Соколов Н. П.
 ОСТРОВА
 ТЕРКС и КАЙКОС 60
 Соколов Н. П.
 ВИРГИНСКИЕ ОСТРОВА 60
 Соколов Н. П.
 ВЛАДЕНИЕ ДАНИИ
 ГРЕНЛАНДИЯ Воробьев Д. В. 62
 ВЛАДЕНИЕ НИДЕРЛАНДОВ
 АНТИЛЬСКИЕ ОСТРОВА 64
 Новичков В. Б.
 ВЛАДЕНИЯ США
 ВИРГИНСКИЕ ОСТРОВА 65
 Соколов Н. П.



ПУЭРТО-РИКО 66
 Бутенёва И. В., Леонова Е. В.
 ВЛАДЕНИЯ ФРАНЦИИ
 СЕН-ПЬЕР и МИКЕЛОН 68
 Соколов Н. П.
 МАТИНИКА Соколов Н. П. 68
 ГВАДЕЛУПА Соколов Н. П. 69
 ГВИАНА Соколов Н. П. 69

Австралия и Океания

АВСТРАЛИЯ и ОКЕАНИЯ
 (введение) Алексеева О. А. 70
 АВСТРАЛИЯ Амиров В. Б. 72
 ВАНУАТУ Амиров В. Б. 76
 КИРИБАТИ Амиров В. Б. 78
 КУКА ОСТРОВА Амиров В. Б. 79
 МАРШАЛЛОВЫ ОСТРОВА 80
 Амиров В. Б.
 МИКРОНЕЗИЯ Амиров В. Б. 81
 НАУРУ Амиров В. Б. 82
 НИУЭ Амиров В. Б. 83
 НОВАЯ ЗЕЛАНДИЯ 84
 Амиров В. Б.
 ПАЛАУ Амиров В. Б. 86
 ПАПУА — НОВАЯ ГВИНЕЯ 88
 Амиров В. Б.
 САМОА Амиров В. Б. 89
 СЕВЕРНЫЕ МАРИАНСКИЕ
 ОСТРОВА 90
 Амиров В. Б.
 СОЛОМОНОВЫ ОСТРОВА 91
 Амиров В. Б.
 ТОНГА Амиров В. Б. 92
 ТУВАЛУ Амиров В. Б. 93
 ФИДЖИ Амиров В. Б. 94

Зависимые территории

ВЛАДЕНИЯ АВСТРАЛИИ
 КОКОСОВЫЕ ОСТРОВА 96
 Амиров В. Б.
 НОРФOLK Амиров В. Б. 97
 РОЖДЕСТВА ОСТРОВ 98
 Амиров В. Б.
 ВЛАДЕНИЕ ВЕЛИКОБРИТАНИИ
 ПИТКЕРН (ОСТРОВА) 99
 Амиров В. Б.
 ВЛАДЕНИЕ НОВОЙ ЗЕЛАНДИИ
 ТОКЕЛАУ Амиров В. Б. 100
 ВЛАДЕНИЯ ФРАНЦИИ
 УОЛЛИС и ФУТУНА
 ОСТРОВА 101
 Амиров В. Б.
 ФРАНЦУЗСКАЯ
 ПОЛИНЕЗИЯ 102
 Амиров В. Б.
 НОВАЯ КАЛЕДОНИЯ 104
 Амиров В. Б.
 ВЛАДЕНИЯ США
 АМЕРИКАНСКОЕ
 (ВОСТОЧНОЕ) САМОА 106
 Амиров В. Б.
 ГУАМ Амиров В. Б. 108
 МИДУЭЙ Амиров В. Б. 110
 БЕЙКЕР Амиров В. Б. 111
 ХАУЛЭНД Амиров В. Б. 111
 ДЖАРВИС Амиров В. Б. 112
 КИНГМЭН Амиров В. Б. 113
 ДЖОНСТОН Амиров В. Б. 113
 ПАЛЬМИРА Амиров В. Б. 114
 УЭЙК Амиров В. Б. 115
 СЛОВАРЬ ТЕРМИНОВ 116
 УСЛОВНЫЕ ОБОЗНАЧЕНИЯ
 И СОКРАЩЕНИЯ 121
 КАРТЫ 122



АМЕРИКА

Америка — часть света, состоящая из двух континентов — Северной и Южной Америки, протянувшихся с севера на юг через все Западное полушарие и соединенных Панамским перешейком. Оба континента хвостобразно суживаются в своей южной части: в Северной Америке — это Мезоамерика («Средняя Америка»), в Южной Америке — так называемый Южный конус. С северо-востока к Северной Америке прилегает крупнейший в мире остров Гренландия, почти весь покрытый ледниками.

Для Америки характерна относительная географическая изоляция. От других частей света ее отделяют огромные пространства Тихого и Атлантического океанов. Америка сближается с Азией только на северо-западе, где их разделяет Берингов пролив, а на крайнем юге — с Антарктикой.

И Северная Америка, и Южная Америка с востока образованы материковыми платформами, на равнинах которых раскинулись огромные речные бассейны (Миссисипи, величайшей реки мира Амазонки, Ла-Платы, Ориноко), причем в Северной Америке в бассейнах рек Святого Лаврентия и Макензи расположены гигантские пресные водоемы (Великие озера, Большое Медвежье и др.). В западной части обоих континентов протянулась мощная горная система Кордильер и Анд, образующая часть тихоокеанского «огненного кольца»: здесь много вулканов, часты землетрясения.

Природа Америки исключительно разнообразна. Благодаря меридиональному (с севера на юг) расположению ее континентов и их большой протяженности в Америке представлены почти все природные зоны Земли. Богаты ее фауна и флора. Наряду с видами, имеющими близких «родственников» на других континентах, в Америке возникли уникальные виды, например так называемые неполнозубые: ленивцы, броненосцы, муравьеды. Особенно велико биологическое разнообразие в бассейне Амазонки, где раскинулся величайший лес планеты — амазонская сельва, «зеленые легкие Земли».

Америка была заселена в древние времена мигрантами из Евразии. Расселившись на пространствах обоих континентов, они дали начало коренному населению — американским индей-

цам, алеутам и эскимосам. В относительной изоляции от остального мира индейцы прошли тот же социально-исторический путь, что и остальные народы, — от первобытных общин к ранним цивилизациям (в Мезоамерике и Андах), создали богатую и своеобразную культуру.

Самостоятельное развитие индейских обществ было прервано в результате открытия и колонизации Америки европейцами (с конца XV в.). Мир, открывшийся глазам пришельцев, был столь велик и удивителен, что за Америкой закрепилось название Нового Света (в отличие от уже известного Старого Света — Европы, Азии и Африки). В изучении и колонизации Америки участвовали и наши соотечественники, россияне, открывшие в 1741 г. северо-запад Америки и позднее основавшие здесь свои колонии (Русская Америка просуществовала до 1867 г.).

Контакт Старого Света с Новым имел для последнего фатальные последствия — разрушение индейских цивилизаций, резкое сокращение коренного населения в результате эпидемий, изменение за счет европейских иммигрантов и африканских рабов этнического и расового состава населения, смену социально-экономических укладов и даже порой ландшафтов. Но в результате этой гигантской исторической катастрофы возникли новые народы и цивилизации, внесшие огромный вклад в развитие человечества, ускоренное открытием Америки.

Наряду с делением на два континента существует условное деление Америки на Северную в узком смысле (к северу от границы между США и Мексикой по реке Рио-Гранде) и Латинскую. К первой относят прежде всего две преимущественно англоязычные страны — США и Канаду, занимающие большую часть североамериканского континента — от океана до океана. В самом названии «Латинская Америка» отражается происхождение государственных языков ее стран (испанского и португальского от латинского языка). К Латинской Америке обычно относят и Карибский регион, в который входят англо-, франко- и голландскоязычные страны Карибского моря и северо-востока Южной Америки. По регионам в Латинской Америке выделяют страны андские, центрально-американские, лаплатские (названы по реке Ла-Плата), страны Южного конуса.

Америка сегодня — это 50 стран — государств и владений, где проживают свыше 780 млн. человек, из них около 270 млн. человек — в США, около 480 млн. человек — в Латинской Америке. Это многообразный мир, состоящий из многочисленных народов и культур, где смешались европейские, африканские и индейские (а позднее и восточноазиатские) культурные традиции.

Страны Америки неоднородны по уровню и характеру развития. Между Северной и Латинской Америкой исторически сложились культурные и социальные различия. На северо-востоке Северной Америки, главным образом в зоне английской колонизации, возникли общества с высоким уровнем развития индивидуальной частной собственности и экономической конкуренции, тенденцией к развитию политических свобод. Это прежде всего США, которые, овладев огромными природными ресурсами и обеспечив простор энергии и предприимчивости своих граждан, превратились в динамично развивающуюся индустриальную капиталистическую державу. По типу развития к США близка и Канада. Эти промышленно высокоразвитые страны входят в НАТО (1949). США в середине XX в. превратились в ядерную сверхдержаву и лидера стран Запада, оказывая огромное экономическое, политическое и культурное влияние на другие страны Америки и всего мира.

Большинство стран, расположенных южнее и образующих Латинскую Америку (бывшие испанские и португальские колонии), пошли иным путем развития, связанным с монополией крупного землевладения и политическим авторитаризмом. Однако влияние западно-европейских стран постепенно и частично трансформировало эти общества. Их исторический путь был бурным и противоречивым. На протяжении многих десятилетий страны Латинской Америки не раз сотрясали военные перевороты и мятежи, гражданские войны, массовые выступления трудящихся. Почти одновременно с Октябрьской революцией в России (1917) мощная народная революция произошла в Мексике (1910 — 1917). Позднее революция на Кубе (1959) показала альтернативный путь развития — с доминирующей ролью государства в обществе. В целом же к концу XX в. в Латинской Америке возобладали относительная политическая стабильность, основанная на рыночной капиталистической экономике и политической демократии. Усилилась международная активность латиноамериканских стран. Экономически некоторые из них ускоренно развивались в конце XX в., и все-таки по-

ка они относятся к развивающимся странам. Велика их зависимость (финансовая, торговая, технологическая) прежде всего от США. Если в богатых развитых странах Северной Америки создана эффективная система социального обеспечения, то латиноамериканские страны страдают от резкого социального неравенства, нищеты миллионов. Некоторые страны Латинской Америки (главным образом андские) превратились в оплот наркобизнеса.

Америка занимает важное место в международном разделении труда. Прежде всего это относится к США, которым принадлежит значительная доля мирового рынка промышленных и сельскохозяйственных товаров, а также информации и технологий. На долю США приходится более половины всей стоимости экспорта из стран Америки. Страны Латинской Америки являются важными поставщиками нефти, минерального сырья и продуктов земледелия, объектов туризма.

Развивается экономическая и политическая интеграция стран Америки. Все страны Америки входят в Организацию американских государств (1948), в которой Россия получила статус наблюдателя. США, Канада и Мексика образовали Североамериканскую ассоциацию свободной торговли (НАФТА), а Бразилия, Аргентина, Уругвай и Парагвай создали Общий рынок стран Южного конуса (МЕРКОСУР).



Площадь — 441,6 км².

Численность населения — 66,8 тыс. человек (1996).

Государственный язык — английский.

Столица — Сент-Джонс (36 тыс. жителей, 1996).

Государственный праздник — День независимости (1 ноября, с 1981 г.).

Денежная единица — восточнокарибский доллар.

Член ООН и ОАГ с 1981 г.

Государство расположено в Вест-Индии на островах Антигуа, Барбуда и Редонда, находящихся в архипелаге Малые Антильские острова в Карибском море.

Острова Антигуа и Барбуда (вулканического происхождения) находятся в зоне высокой сейсмической активности. Поверхность островов холмистая. Горы здесь не так высоки, как на других островах архипелага. Климат островов —

тропический, пассатный.

Среднемесячные температуры — от +15° до +33° С. Осадков — около 1300 мм в год. Осенью часты ураганы. Листо-

падные и вечнозеленые тропические леса сменяют саванны. В прибрежной зоне — мангровые заросли. Из представителей животного мира характерны мелкие млекопитающие (в основном грызуны), игуаны, черепахи, встречаются крокодилы. Прибрежные воды богаты моллюсками, ракообразными, рыбами. На островах нет крупных наземных хищников и ядовитых змей. Антигуа — наиболее

плотно заселенный остров архипелага. Леса здесь большей частью вырублены. Их место заняли посевы сахарного тропика. ■



АНТИГУА И БАРБУДА

Экономика ориентирована на туризм, который обеспечивает 80% валютных поступлений и 70% занятости населения. Ежегодно острова посещают около 140 тыс. туристов. Промышленность представлена текстильным производством, предприятиями по изготовлению мебели, сборке бытовой электротехники. Экспортируют сахар-сырец, хлопок и цитрусовые. Импортируют нефть и нефтепродукты, строительные материалы, продукты питания и продукцию машиностроения. В последнее время быстро развивается банковско-финансовый сектор. В 1995 г. в результате нескольких ураганов экономике страны нанесен значительный ущерб.

Наиболее распространенное транспортное средство внутри страны — автомобиль. Общая протяженность шоссейных дорог — 240 км. ■

До колонизации острова населяли индейские племена, не знавшие земледелия. Они занимались охотой, рыболовством и собирательством (ловля крабов и различных моллюсков). На рубеже нашей эры здесь появились индейцы-араваки. Они принесли с собой культуру земледелия и гончарного ремесла. Выращивали маниоку, кукурузу, фасоль,



Коралловые рифы около берегов островов Антигуа и Барбуда.

Коралловые рифы, изобилующие экзотическими рыбами, делают подводное плавание увлекательным видом отдыха.





батат и другие тропические корнеплоды. Оружием им служили дротинки, лук со стрелами и дубины (из твердых пород деревьев), достигавшие 1,5 м в длину. В период колонизации местные индейцы были частично истреблены, а частично ассимилированы.

В наши дни европейцев на островах сравнительно немного, но все-таки белого населения здесь больше, чем на других островах, в основном это англичане и ирландцы. Большинство жителей островов — негры (их предков привезли из Африки как рабов) и мулаты — потомки смешанных браков между неграми и европейцами. Потомки рабов-африканцев подверглись сильному влиянию английской культуры. Свободное цветное население в основном занималось торговлей и морскими перевозками. Многие мулаты становились образованными людьми, учились в Европе. Права мулатов долгое время ограничивались, и социальное положение человека определялось оттенком его кожи. В настоящее время это уходит в прошлое.

Очень интересное явление — развитие театральной культуры на островах Вест-Индии. На Антигуа театр был основан еще в 1788 г. Возможно, это был первый театр в англоязычной Вест-Индии. Сначала репертуар был исключительно английским, но после отмены рабства появляется негритянская труппа.

Широкое употребление имеет английский креоль — наречие, возникшее на основе упрощенного английского, немного французского и некоторых африканских и индейских языков. Креоль можно считать отдельным языком.■

Острова знамениты своими курортами. Обилие удобных пляжей и мягкий климат привлекают сюда множество туристов из стран Европы и Америки.■

Сент-Джонс (столица с 1981 г.) — крупнейший на Малых Антилах порт, международный аэропорт и популярный морской курорт.■

Остров Антигуа открыт Х. Колумбом в 1493 г. (с этого времени острова стали считаться владениями испанского короля). Пока испанцы создавали плантации на Больших Антилах, в 1632 г. на Антигуа появляются британские колонисты. После религиозных столкновений на острове Сент-Китс сюда выселили часть ирландцев-протестантов. Когда в Англии в конце XVII в. закончилась гражданская война, на острова было разрешено переселяться другим протестантам. Так здесь появились норвежцы. В середине 80-х гг. XVII в. на Антигуа основали колонию американцы-роялисты — сторонники британской монархии. В 1834 г. было отменено рабство. В 1967 г. остров Антигуа получил статус «ассоциированного с Великобританией государства», а в 1981 г. Антигуа и Барбуда получили независимость.■

Антигуа и Барбуда — независимое государство, член Британского Содружества. Глава государства — **королева Великобритании**, представленная генерал-губернатором. Законодательный орган — **двухпалатный парламент** (сенат и палата представителей). Исполнительная власть сосредоточена в руках правительства, возглавляемого премьер-министром. Политические партии: Лейбористская партия Антигуа (ЛПА), Объединенная прогрессивная партия (ОПП).■

Большинство верующих — **протестанты**. Имеются баптисты. Практикуются синкретические языческие негритянские культы с элементами христианских верований. Распространено религиозное почитание предков.■





Площадь — 2,8 млн. км².

Численность населения —

36 млн. человек (1998).

Государственный язык —

испанский.

Столица — Буэнос-Айрес

(3,5 млн. жителей, 1998).

Государственный праздник —

День независимости (9 июля,

с 1816 г.).

Денежная единица — песо.

Член ООН с 1945 г., ОАГ —

с 1948 г. и др.

Государство расположено на юге Южной Америки. Граничит на севере с Боливией, Парагваем, на северо-востоке и востоке — с Бразилией и Уругваем, на западе — с Чили. На востоке имеет широкий выход к Атлантическому океану.

На юге Аргентине принадлежит восточная часть архипелага Огненная Земля, отделенного от материка Магеллановым проливом.

АРГЕНТИНА

Аргентинская Республика

Знаменитый продукт лесной промышленности страны — дубильный экстракт из древесины хвойного дерева квебрачо. Бескрайние степи Пампы — один из наиболее плодородных сельскохозяйственных районов мира. Гористая Патагония с конца XIX в. превращена в обширное пастбище для многочисленных отар овец. Страна располагает значительными запасами меди, свинца, цинка, золота, серебра, урана и марганца. Из добываемых полезных ископаемых наибольшее значение имеют нефть, природный газ, железная руда и уголь. Атомная энергетика — самая развитая в Латинской Америке.

Аргентина обладает сложившейся рыночной экономикой и входит в тройку ведущих стран региона наряду с Мексикой и Бразилией.

Промышленные предприятия Аргентины производят нефтепродукты, цемент, сталь, чугун, железо, стальные трубы, вино, пиво, сигареты, сахар-рафинад, целлюлозу, бумагу, автомобили, мотоциклы, швейные и стиральные машины, холодильники, железнодорожные вагоны и суда, выделывают кожу.

Однако Аргентина остается аграрной страной: 2/3 посевов в стране — зерновые, главным образом пшеница, кукуруза и сорго. В животноводстве преобладают скот и птицы.



Черные испанские шляпы, нашивные индейские платки, просторные штаны (бомбачас) — дань традиции южно-американских ковбоев — гаучо.

Оперный театр «Колон» в Буэнос-Айресе.



водстве основная роль отводится разведению крупного рогатого скота. Другая важная отрасль — овцеводство. Аргентина экспортирует зерно, свежие фрукты и овощи, скот, мясо, кожу, шкуры, нефть и нефтепродукты, железные и стальные изделия. Основные железнодорожные и автомобильные магистрали лучами сходятся в столице и крупнейшем порту — Буэнос-Айресе, за что Аргентину нередко называют страной-веером.■

Аргентина — переселенческая страна: в формировании ее населения большую роль сыграла массовая иммиграция европейцев в конце XIX — начале XX в. Особенность этой иммиграции — преобладание выходцев из романоязычных стран (85%).

В испанском языке Аргентины многие слова и выражения носят характер заимствований из других европейских языков (прежде всего из итальянского и французского), а также из языка гуарани.

Коренных аргентинцев принято называть креолами. Иммигранты концентрировались в восточной части страны, больше всего в городе и провинции Буэнос-Айрес. Наиболее «европеизированным» и развитым в социально-экономическом плане восточным провинциям противостоит так называемый интериор, т. е. внутренние, «бедные» провинции с сильными традициями местной, креольской культуры.

Аргентина — одна из самых урбанизированных стран. Более 80% ее населения — горожане, причем свыше трети всех жителей страны и половина городского населения сосредоточены в Буэнос-Айресе и его окрестностях.■

Буэнос-Айрес с пригородами (Большой Буэнос-Айрес) входит в число городов-гигантов, или мегаполисов, мира. Для Аргентины Буэнос-Айрес не только столица страны, не только центр Федерального столичного округа, а также крупнейший порт. Это мини-государство, поскольку в нем живет свыше трети всего населения.

Буэнос-Айрес расположен на правом берегу реки Ла-Плата и вытянут вдоль побережья океанического залива Ла-Плата. Путеводители по столице утверждают, что здесь находится самая широкая в мире улица — авенюда «Нуэве-де-Хулио» («9 июля») и самая длинная — двадцатикилометровая авенюда «Ривадавия» (в честь известного президента Аргентины).

В прибрежном районе Ла-Бока, который был в первой половине XIX в. прибрежным генуэзских моряков, а затем стал центром итальянской иммиграции, благоустроен и декорирован обветшалый квартал. Теперь это туристско-коммерческий комплекс. Другие города — **Кордова** в одноименной провинции в центре страны и **Росарио** на реке Парана.■



Вытянутость в меридиальном направлении обусловила многообразие природных зон Аргентины. Около 22% территории занято лесами. Это главным образом влажные тропические леса Междуречья и сухие редколесья Чако. Климат меняется от субтропического на севере к умеренному и субполярному на юге. Аргентину по характеру рельефа можно разделить на две части: гористый запад и равнинный восток. В стране можно выделить, по крайней мере, пять природно-хозяйственных областей: Междуречье (реки Парана и Уругвай), аргентинское Гран-Чако, Пампа, Патагония и Анды.■

Национальным героем Аргентины — главнокомандующий Андской армией в войне за независимость испанских колоний в Америке генерал **Х. С. Мартин** (1778 — 1850). Большую известность приобрел исполнитель аргентинского танго **К. Гардель** (1890—1935) и писатели **Х. Л. Борхес** (1899—1986) и **Х. Кортасар** (1914—1984). Бывший президент страны (1864—1868; 1872—1876) **Ф. Д. Сармьенто** (1811—1888) известен также как крупный просветитель, писатель и публицист.■

Аргентина — федеративная Республика. В федерацию входят 22 провинции, Федеральный (столичный) округ и национальная территория «Огненная Земля». Глава государства и правительства — президент. Законодательная власть принадлежит двухпалатному **Национальному конгрессу**, состоящему из сената и палаты депутатов.■

Католики составляют 92% верующих. Значительное распространение получили протестантизм, иудаизм, православие и другие верования азиатского и африканского происхождения.■

Обелиск на авенюде «9 июля» — самой широкой улице в мире.



Площадь — 13,9 тыс. км².

Численность населения — 300 тыс. человек (1995).

Государственный язык — английский.

Столица — Нассау (171 тыс. жителей, 1995).

Государственный праздник — День независимости (10 июля, с 1973 г.).

Денежная единица — багамский доллар.

Государство расположено в Вест-Индии, в Атлантическом океане, на архипелаге, состоящем более чем из 700 островов (только 30 обитаемы). К юго-востоку — полуостров Флорида (США), к северо-востоку — остров Куба.

Острова сложены из коралловых известняков. Поверхность равнинная. Множество мелководий, изобилующих коралловыми рифами (крупнейшее — Большая Багамская банка). Климат — тропический, жаркий и влажный, с дождливым сезоном (май — октябрь). Испытывает устойчивое воздействие атлантических пассатов и теплого течения Гольфстрим. Осадков выпадает 1100 — 1600 мм в год. Часты ураганы. Зимой температура опускается до +18... +22° С, летом — не превышает +32° С.■

Содружество Багамских Островов — конституционная монархия. Номинальный глава государства — королева Великобритании, представленная местным генерал-губернатором. Высший законодательный орган — двухпалатный парламент, состоящий из сената и палаты собрания.■

Багамцы — христиане (баптисты, англикане, методисты, католики).■

БАГАМСКИЕ ОСТРОВА

Содружество Багамских Островов

На Багамских островах добывают известняк, соль и арагонит. Разведаны небольшие месторождения нефти. Экономика развита слабо. Имеются нефтеперерабатывающие заводы, пищевые предприятия и легкая индустрия. Выращивают тропические культуры: сахарный тростник, цитрусовые, ананасы, различные овощи и агавы (сизаль). Развиты птицеводство и рыболовство. Туризм обеспечивает 50% национального дохода. Багамские острова — один из ведущих финансовых центров мира. Развиты автотранспорт и морское сообщение. Имеются 55 местных аэродромов и причалов для гидросамолетов, 2 международных аэропорта и 2 морских порта.■

Предки большей части багамцев — потомки африканских рабов, вывезенных из Африки английскими колонизаторами в XVII — начале XIX в. Белые составляют 15% населения. Среди них выделяются англичане (в основном потомки переселенцев XVII — XVIII вв.) и греки (переселились в связи с началом добычи губок на островах). Свыше половины жителей страны сосредоточено на небольшом острове Нью-Провиденс, где расположена столица.■

Нассау (Нассо) основан в 1670 г. и с тех пор видел и кораблекрушения, и нашествия пиратов, и корабли королевского флота. В городе сохранились дома, построенные в староанглийском колониальном стиле.■



На Багамах запрещена подводная охота с использованием подводных ружей.



БАРБАДОС



Остров ежегодно посещает более 1 млн. туристов.

Промышленность — преимущественно сахарная (десятки заводов по производству сахара и патоки и несколько заводов по производству рома). Имеются горнодобывающие и нефтеперерабатывающие предприятия, заводы по производству стройматериалов и электронного оборудования, стекольные. Значительны доходы от иностранного туризма (около 1/3 ВВП). Экспортируют сахар (свыше 50% всего объема экспорта), патоку, ром. Импортируют оборудование, транспортные средства, продовольствие, топливо. Главный морской порт — Бриджтаун. ■

Около 92% населения составляют афро-барбадосцы (потомки негров-рабов, вывезенных из Африки), около 4% — мулаты, 4% — белые (потомки английских колонистов), остальные — индийцы и китайцы. Немногочисленная группа белых принадлежит к экономической элите страны. ■

Бриджтаун основан в 1628 г. Центр во многом сохранил облик колониальной эпохи: главная площадь с памятником адмиралу Нельсону носит название Трафальгарской; здание парламента построено на староанглийский манер. Здесь находятся один из старейших в карибских странах колледжей, основанный в 1745 г. ■



Площадь — 430 км².

Численность населения — 310 тыс. человек (1998).

Государственный язык — английский.

Столица — Бриджтаун (7 тыс. жителей, 1998).

Государственный праздник — День независимости (30 ноября, с 1966 г.).

Денежная единица — барбадосский доллар.

Член ООН с 1966 г.

Государство расположено в Вест-Индии, на одноименном острове в Атлантическом океане. Остров — всего 34 км в длину и 23 км в ширину.

Остров называют «коралловой лепешкой», так как он представляет собой плоскую равнину, полого поднимающуюся к центру (до высоты 340 м). Прибрежные воды богаты рыбой (летучая рыба изображена на гербе). Климат — тропический. Температура воздуха и воды колеблется в пределах +25...+30° С. Осадков выпадает 1400 мм в год. Остров постоянно продувается бризами. Часты ураганы. ■

Барбадос — независимое государство в составе Британского Содружества.

Главой государства номинально является **английская королева**, которую представляет на острове генерал-губернатор из местных граждан. Законодательная власть принадлежит **парламенту**, состоящему из сената и палаты собрания. ■

Большинство верующих — **христиане** (80% принадлежат к англиканской церкви, остальные — католики, методисты и «Моравские братья»). У негров-христиан сохраняются элементы синкретических культов. ■



БЕЛИЗ

Республика Белиз

Площадь — 23 тыс. км².

Численность населения — 210 тыс. человек (1998).

Государственный язык — английский.

Столица — Бельмопан (10 тыс. жителей, 1998).

Государственный праздник — День независимости (21 сентября, с 1981 г.).

Денежная единица — белизский доллар.

Государство расположено на юго-востоке полуострова Юкатан. Граничит на севере с Мексикой, на юге и западе — с Гватемалой. На востоке омывается водами Карибского моря.

С севера на юг равнинная густая сельва переходит в плодородные горные долины и цепи хребтов. Высшая точка — пик Виктория (1120 м). Жаркий субтропический климат смягчен северо-восточными ветрами с океана (пассатами). Сухой сезон длится с февраля по май. ■


Белиз — суверенное государство. Глава государства — **английская королева**, представленная местным генерал-губернатором. При губернаторе имеется законодательный орган — **Национальное собрание**, состоящее из сената и палаты представителей. Исполнительная власть осуществляется кабинетом министров во главе с премьер-министром. ■

Около 62% населения Белиза — **католики**, 28% — **протестанты**. Остальные исповедуют **ислам** и **индуизм**. ■

Экономика — преимущественно аграрная. Основные экспортные культуры — сахарный тростник и цитрусовые (80% экспорта), соки и древесина. Культивируют также кокосовую пальму, ананасы, бананы. Для внутреннего потребления выращивают рис, кукурузу, фасоль, картофель. Развито животноводство (на юге). В лесах ведутся заготовки ценных пород древесины, особенно красного дерева. В прибрежных водах ловят рыбу, раков, черепах, креветок и лангустов (на экспорт). Относительно развитые отрасли промышленности — лесопильная, пищевая, производство дубильного экстракта. Ввозят машины, транспортное оборудование, продукты питания, топливо. ■

Население Белиза многонационально. Наиболее крупными по численности являются три этнические группы: креолы — негры и мулаты (т. е. потомки выходцев из Африки), испано-индейские метисы и гарифуна, или гарифы (индейцы-карибы). Здесь проживают также индейцы-юкатеки (юкатанские майя), мопан и кеччи; выходцы из Испании и других стран Европы, из соседних стран Латинской Америки, индийцы, арабы и др. ■

В Белизе — второй в мире по величине барьерный риф (около 500 видов тропических рыб) и единственный в мире заповедник ягуаров. Мелкие прибрежные островки — излюбленные уголки для подводного плавания. ■



Дождевой лес материковой части страны.



Белиз привлекателен для туристов прежде всего лазурным морем и пляжами.


БОЛИВИЯ

Республика Боливия

Недра Боливии богаты полезными ископаемыми. В настоящее время их добыча, прежде всего олова, а также свинца, цинка, меди и вольфрама, составляет основу экономики страны. На юге, в предандийской впадине, разрабатываются месторождения нефти и природного газа, а в районе Мутун, на реке Парагвай, — высококачественной железной руды. Экспорт олова и другого ископаемого сырья дает более 50% национального дохода. Обработывающая промышленность развита слабо.

В сельском хозяйстве занято 2/3 населения страны. Выращивают рис, пшеницу, сахарный тростник, хлопчатник, кофе и др.; на плоскогорье Пуна — картофель, ячмень, кукурузу и др. Разводят крупный и мелкий рогатый скот, лам, ■

При приближении на самолете к аэропорту в Ла-Пасе, расположенном в естественном каньоне, с борта самолета открывается необычная панорама самого высокого в Боливии горного хребта.



Большинство населения (65%) — это представители двух крупных индейских народов — кечуа (2,1 млн. человек) и аймара (1,6 млн. человек), а также небольших по численности этнических групп «лесных» индейцев северо-востока и востока страны, принадлежащих к различным лингвистическим семьям (араваков, тупи-гуарани, матако и др.). ■

Ла-Пас (основан в 1548 г.) — крупнейший город Боливии, хозяйственный, торговый, административный и культурный центр страны. Это самая высокогорная столица мира. Исторический центр — площадь Мурильо. Строений колониального периода в Ла-Пасе сохранилось немного. В основном это церкви XVI — XVIII вв. ■



Площадь — 1,1 млн. км².

Численность населения — 7,9 млн. человек (1998).

Государственный язык — испанский.

Столица официальная — Сукре (свыше 100 тыс. жителей, 1998), фактическая — Ла-Пас (свыше 1 млн. жителей, 1998).

Государственный праздник — День независимости (6 августа, с 1825 г.).

Денежная единица — боливиано.

Член ООН с 1945 г., ОАГ — с 1948 г. и др.

Расположена в центральной части Южной Америки. Граничит на севере и востоке с Бразилией, на юго-востоке — с Парагваем, на юге — с Аргентиной, на западе — с Перу и Чили. Выхода к морю не имеет.

Территория страны находится в субэкваториальном и тропическом поясах. По разнообразию ландшафтов условно выделяют три природных зоны: Альтиплано (наиболее высокое и обширное плоскогорье в Америке), горная система Анд и равнины Орьенте (с востока). Часть Альтиплано — полупустыня Пуна. В Альтиплано — крупнейшее высокогорное озеро мира Титикака. ■

Боливия — унитарная республика. Глава государства и правительства — президент. Законодательная власть принадлежит Национальному конгрессу, состоящему из двух палат — сената и палаты депутатов. ■

Католики составляют 94% населения. У индейцев-католиков сохраняются пережитки дохристианских верований. Имеется несколько протестантских общин. ■

Женщины в национальных костюмах.



Площадь — 8,5 млн. км².

Численность населения — более 163 млн. человек (1996).

Государственный язык — португальский.

Столица — Бразилиа (1,8 млн. жителей, 1996).

Государственный праздник — День независимости (7 сентября, с 1822 г.).

Денежная единица — реал.

Член ООН с 1945 г., ОАГ — с 1948 г. и др.

Государство расположено в восточной и центральной частях Южной Америки, занимает почти половину материка (самое большое государство в Южной Америке). Граничит на севере с Венесуэлой, Гайаной, Суринамом, Гвианой, на западе — с Аргентиной, Парагваем, Боливией, Перу, на северо-западе — с Колумбией, на юге — с Уругваем. На востоке омывается теплыми водами Атлантического океана, в котором ей принадлежат многочисленные острова.

Статуя Спасителя — символ Рио-де-Жанейро.



БРАЗИЛИЯ

Федеративная Республика Бразилия

Природа щедро одарила Бразилию богатствами своих недр, лесов и рек. Стране принадлежит одно из ведущих мест в мире по запасам железной руды, марганца, бокситов, цинка, стратегического сырья (бериллия, ниобия, танталовых и циркониевых руд), никеля, урана, золота.

По разнообразию полезных ископаемых Бразильское плоскогорье — уникальнейший район мира. Огромны запасы его железных руд (45 млрд. т), бериллия, пьезокварца и агата. Железным сердцем Бразилии называют центральную часть штата Минас-Жерайс. По соседству с железистыми кварцитами — запасы марганца и никеля. В восточных впадинах плоскогорья имеются небольшие, но важные для страны залежи нефти и газа; нефтеносные сланцы и месторождения угля находятся также на юго-востоке.

Активно ведется разработка нефтяных месторождений на морском шельфе, что позволяет удовлетворить потребности страны примерно на 50% (30 млн. т). Черная металлургия полностью обеспечивается собственной высококачественной железной рудой, а значительная часть кокса импортируется. Почти все крупные предприятия черной металлургии Бразилии расположены на юго-востоке страны, в районе добычи железной руды.



Плоскогорье Диамантина получило название от открытых там в прошлые века месторождений алмазов.

На границе с Аргентиной река Игуасу летит с обрыва. Здесь начинается амфитеатр из 275 водопадов.



До сих пор в Бразилии можно встретить гаримпо, появившихся еще в XIX в., — своего рода мигрантов, ведущих поиск драгоценных минералов самостоятельно. Цветная металлургия базируется на собственном сырье. Наиболее развито производство алюминия в штатах Сан-Паулу и Минас-Жерайс.

Машиностроение сконцентрировано в двух главных промышленных комплексах страны — Сан-Паулу и Рио-де-Жанейро. Наибольшее значение имеет транспортное машиностроение (автомобиле- и судостроение). Освоено производство самолетов и вертолетов.

Судостроительная индустрия развивается опережающими темпами по сравнению с другими отраслями и насчитывает около 20 верфей. Все крупные судостроительные верфи находятся в бухте Гуанабара.

Химическая промышленность не может пока полностью удовлетворить внутренние потребности страны.

В легкой промышленности к числу самых традиционных отраслей относятся пищевая, текстильная и табачная.

В сельском хозяйстве занято 30% самодеятельного населения. Выращивают рис, кофе, сахарный тростник, кукурузу, сою, пшеницу, хлопок, какао и другие культуры. Хотя сельское хозяйство уступило промышленности место ведущей отрасли экономики в стране, в международном разделении труда Бразилия остается преимущественно поставщиком продуктов сельского хозяйства, имеющего ярко выраженную экспортную направленность. По объему сельскохозяйственного экспорта Бразилия уступает только США и Франции. На долю основных экспортных культур — кофе, какао-бобов, хлопчатника, сахарного тростника и сои — приходится свыше трети посевных площадей. Кофе остается важнейшей плантационной культурой страны, и по его производству Бразилия занимает первое место в мире.

Животноводство дает около 2/5 всей продукции сельского хозяйства и развивается на базе естественных пастбищ.

По запасам древесины разнообразных ценных пород страна занимает первое место в мире. Важнейшее значение имеют сбор дикорастущего каучука в лесах Амазонии, карнаубского воска, бразильских орехов, плодов пальмы бабасу и масляного дерева ойтисика на северо-востоке, выращивание «парагвайского чая» (йерба-мате) и заготовка хвойной древесины (главным образом знаменитой бразильской сосны — араукарии) на юге.


Значительная часть продукции лесного хозяйства экспортируется. В общем балансе экспорта древесины большую долю занимает паранская араукария (из штата Парана), легкая и мягкая древесина которой лучше подходит для производства целлюлозы и бумаги, чем для изготовления мебели.

Экспортируют также железную руду, продукты мукомольной промышленности, сахар, апельсиновый сок, бокситы. В последнее время в экспорте увеличивается доля промышленных изделий (автомобили, морские суда, самолеты, сталь).

Значительные пространства Бразилии лежат в экваториальных и тропических широтах и отличаются жарким климатом (среднемесячные температуры колеблются от +16° до +29°С), на западе — более влажным. На огромной территории страны выделяются две основные природные зоны: лесные равнины Амазонской низменности по берегам реки Амазонки, величайшей в мире по водоносности и размерам бассейна, и тропические ландшафты Бразильского плато, или плоскогорья (2/3 страны), со средней высотой 500 м над уровнем моря.

Джунгли Амазонки не только одна из самых экзотических областей Земли, но и «зеленые легкие» всей планеты. Главные горные цепи Бразильского плато — Сиерра-да-Мантикейра, Сиерра-до-Мар и Сиерра-Жераль. Их высота обычно не превышает 1200 м, однако отдельные вершины поднимаются выше 2200 м. Высшая точка плато — гора Бандейра (2890 м). На юго-востоке река Игуасу перед впадением в реку Парана образует один из красивейших в мире водопад Игуасу (общая высота — 72 м).

Бразилия — страна с самой разнообразной растительностью. Среди сотен различных видов диких растений выделяются пальмы. Для регионов с умеренным климатом обычны хвойные леса. Для засушливых районов — заросли кактусов.■



С помощью ножей на длинных шестах рабочие срезают плоды с деревьев какао.

Какао-бобы приходится тщательно просушивать.

Бразилию в XX в. прославили известный писатель **Ж. Амаду** (1912 — 2001), архитектор **О. Нимейер** (р. 1907), композитор **Э. Вила-Лобос** (1887 — 1959), художник **К. Портинари** (1903 — 1962), король мирового футбола **Пеле** (Элсон Арантес ду Насименту) (р. 1940).■



Праздничное украшение индианки племени яномани.

Основным транспортом служит автомобильный (автомобильные дороги — 1,7 млн. км; железные дороги — 30 тыс. км). Морские порты — Сантус, Рио-де-Жанейро, Ресифи.■

Формирование современного населения Бразилии прошло несколько этапов. В колониальный период в этом процессе участвовали три основные группы: коренная часть аборигенов, португальские завоеватели и европейские колонисты, а со второй половины XVI в. — ввезенные из Африки негры-рабы. В результате смешения образовались многочисленные новые группы так называемого цветного населения. Появился даже особый термин «бразильская раса», означавший смесь негра и белого с небольшой примесью индейской крови. По

данным статистики (1997), бразильцы, причисляющие себя к белым, составляют 54%, к цветным (включая негров и мулатов) — 39%. Сохранившиеся индейские племена населяют главным образом глубинные области в сельве Амазонки.

Размещение население крайне неравномерно. Выше 80% — в полосе не далее 320 км от Атлантического побережья. Около 90% национального богатства страны сосредоточено в руках 10% населения, в то же время 40 млн. бразильцев живут за чертой бедности.

Португальские завоеватели принесли в Бразилию свои обычаи, язык, религию, архитектуру. Бразильская культура — это сплав португальско-европейских, африканских и индейских традиций. Примером такой интеграции служит в первую очередь португальский язык бразильцев. Он значительно отличается от португальского своей фонетикой и лексикой, обилием африканских слов и выражений, а также слов индейского происхождения.


Музыкальная самобытность негров и мулатов наиболее ярко проявляется в народных театральных представлениях и живописных бразильских карнавалах. Традиция карнавала пришла в страну из Европы, но в новых условиях она неузнаваемо изменилась под влиянием сюжетов чисто африканского происхождения, негритянской музыки, масок, инструментов, а также элементов индейских языческих культов.

Афро-негритянские мотивы питали творчество и многих профессиональных композиторов Бразилии (например Э. Вила-Лобоса).■

Кажется, в Бразилии танцуют везде.



Самба — это пронзительное желание жить, воплощенное в ритме. В условиях нищеты танцы и музыка — прекрасная возможность расслабиться.



Женщины племени каража занимаются плетением корзин.

Бразилия — федеративная Республика. Включает 26 штатов и Федеральный (столичный) округ. **Президент** — глава государства, правительства и верховный главнокомандующий. Высший законодательный орган — **Национальный конгресс**, состоящий из сената и палаты депутатов.■



Здание Национального конгресса в городе Бразилиа включает две симметричные 28-этажные башни, по обе стороны от которых расположились два корпуса — для сената и палаты депутатов.

По вероисповеданию 90% населения — **католики**. Католичество в Бразилии отличается большим своеобразием. Живучими оказались **языческие верования и обряды** католиков-бразильцев с африканскими корнями. В последние десятилетия усилились тенденции к возрождению **африканских культов и религиозных ценностей**. Деятельность иностранных миссионеров привела к росту последователей **протестантизма** (свыше 2 млн. человек). Среди религиозных меньшинств выделяются **иудеи и мусульмане**. Индейские племена, оставаясь в лоне католической церкви, придерживаются **традиционных религиозных верований**. ■



С XVII в. сохранились великолепные дворцы, особняки и церкви в стиле барокко.

Финансовый центр — один из символов бразильской столицы, построенный по проекту архитектора Оскара Нимейера.



Бразилиа появилась на карте страны в 1960 г. Неповторимый облик города создавали **Л. Коста** и **О. Нимейер**. Архитектуру прославленного О. Нимейера, ученика великого Ле Корбюзье (1887 — 1965), называют реализованной утопией.

Административный и культурный центр — уникальный ансамбль нео-авангардистской городской архитектуры. Жилые кварталы удалены от центра. Дома стоят на сваях: это обеспечивает хорошую циркуляцию воздуха, что очень важно в условиях тропического климата.

Рио-де-Жанейро (6 млн. жителей) — столица Бразилии до 1960 г., административный, торгово-финансовый, промышленный, культурный и туристический центр страны. Это один из крупнейших портов Южной Америки, мощный узел железных и автомобильных дорог, международных и внутренних воздушных сообщений. С 1970 г. имеет метрополитен. Город находится в юго-восточном районе, на берегу залива Гуанабара.

В канун нового, 1502 г. в залив вошел португальский мореплаватель адмирал **Г. Козьмо**. Полагая, что проник в устье неизвестной реки, он назвал залив Январской рекой. Ошибке адмирала обязан своим названием и город Рио-де-Жанейро (буквально — город Январской реки).

Природа подарила этому городу редкое очарование. В Рио-де-Жанейро горы не только обрамляют город, но и буквально пронизывают его насквозь своими вершинами и грядками. Горы как бы делят Рио-де-Жанейро на отдельные кварталы, связь между которыми осуществлялась или в обход, или по туннелям. ■





ВЕНЕСУЭЛА

Республика Венесуэла

Площадь — 916,5 тыс. км².
Численность населения — 21,7 млн. человек (1996).
Государственный язык — испанский.
Столица — Каракас (более 3 млн. жителей, 1996).
Государственный праздник — День независимости (5 июля, с 1811 г.).
Дежная единица — боливар.
Член ООН с 1945 г., ОАГ и др.

Расположена в Южной Америке. Граничит на западе и юго-западе с Колумбией, на юге и юго-востоке — с Бразилией, на востоке — с Гайаной. На севере и северо-востоке омывается водами Атлантического океана и Карибского моря, где ей принадлежат остров Маргарита и другие острова.

В стране — четыре природных района: горная область венесуэльских Анд на западе (пик Боливар — 5007 м) и севере, впадина с озером Маракайбо, тропическая степь (льянос) между карибскими Андами и рекой Ориноко и покрытые экваториальными лесами Гвианское нагорье. Половина всех рек страны сбегает с Анд и Гвианского нагорья в реку Ориноко. Венесуэла расположена почти у экватора, ее субэкваториальный жаркий климат создает огромное разнообразие растительности.■

Венесуэла — **федеративная Республика**. Включает 20 штатов, Федеральный округ, 2 территории и 2 владения. **Президент** — глава государства. Законодательная власть принадлежит **Национальному конгрессу**, состоящему из сената и палаты депутатов.■

Подавляющее большинство венесуэльцев — **католики**, имеются также **протестанты** разного толка, **мормоны**, а среди так называемых «перемещенных» лиц и их потомков — **православные**.■

Основное богатство страны — нефть. Ее запасы составляют 8,9 млрд. т, а природного газа — более 3,5 млрд. м³. Венесуэла располагает месторождениями железной, марганцевых, никелевых, хромитовых, ториевых и урановых руд, бокситов, вольфрама, ванадия, меди, цинка, свинца, олова, серебра, золота, платины, алмазов, а также гидроресурсами (40 млн. кВт). Главные отрасли — энергетика, нефтехимия, черная и цветная металлургия, машиностроение. Экспортируют нефть, нефтепродукты, железную руду, алюминий, кофе, какао. Импортируют машины, оборудование, сельскохозяйственные продукты. Протяженность железных дорог — 400 км, автодорог — около 105 тыс. км; более 100 морских и речных портов; сеть нефте- и газопроводов; 8 международных аэропортов.■



Венесуэльская нация сложилась в результате смешения испанцев, басков, итальянцев, португальцев, потомков африканских рабов и местных индейцев. Около 3/4 населения — мулаты и метисы, 20% — креолы и европейцы, около 5% — афро-венесуэльцы (негры) и 1,5% — индейцы.■

Каракас (столица с 1831 г.) расположен на высоте 900 м над уровнем моря в долине между двумя параллельными хребтами карибских Анд. Не имея возможности расти вширь, на север и юг, город протянулся на десятки километров с запада на восток. В историческом центре — Капитолий и президентский дворец Мирафлорес, домик, где родился С. Боливар, и пантеон с его прахом, проспект Освободителя, Аллея героев, огромный ипподром Ринконада, торговый комплекс «Эликоид», ботанический сад, один из крупнейших и красивейших на континенте университет с олимпийским стадионом.■



К числу самых древних испанских поселений относится исторический город Коро (1527).

Каракас. Деловой центр.



ГАИТИ

Республика Гаити



Исторический парк Рамиере (самая высокая точка — 875 м) состоит из трех частей, относящихся к XIX в. и напоминающих о борьбе за независимость Гаити.

Страна небогата полезными ископаемыми. Добываются (на экспорт) мрамор, известняк, медная руда, бокситы.

Сельское хозяйство ориентировано на экспорт. Основные экспортные культуры — кофе (8% экспорта), манго, какао. Для собственного потребления крестьяне выращивают кукурузу, рис, бананы, авокадо, овощи, цитрусовые; для продажи разводят домашнюю птицу, свиней.

Промышленный сектор экономики составляют главным образом североамериканские офшорные компании, изготавливающие компоненты электронных устройств, игрушки, одежду. Длина дорог — 4 тыс. км. Единственная в Гаити железная дорога, проложенная вблизи Порт-о-Пренса, используется для грузоперевозок.

Столица — главный порт страны. В 1964 г. в районе Порт-о-Пренса открыт международный аэропорт, построенный с помощью США.■

Народ Гаити — это в основном потомки африканцев, привезенных в XVI — XVII вв. для рабского труда на плантациях сахарного тростника: негры (90%) и мулаты. На Гаити живут и несколько тысяч белых (главным образом иностранцев). Исторически сложилось так, что в гаитянском обществе деление населения по цвету кожи определило и его социально-политическое деление.■



Площадь — 27,8 тыс. км².

Численность населения — 6,8 млн. человек (1999).

Государственный язык — французский.

Столица — Порт-о-Пренс (846,2 тыс. жителей, 1999).

Государственный праздник — День независимости (1 января, с 1804 г.).

Денежная единица — гульд.

Член ООН с 1945 г., ОАГ и др.

Государство в Вест-Индии, занимает западную часть острова Гаити и несколько прилегающих к нему островов. Граничит на востоке с Доминиканской Республикой. На севере омывается водами Атлантического океана, на юге — Карибского моря.

На северо-западе и юго-западе далеко в море выдаются полуострова Северо-Западный и Тибурон, разделенные заливом Гонав. С запада на восток страну пересекают несколько горных массивов, занимающих большую часть территории. Самая высокая точка — гора Ла-Сель (2680 м). С горами чередуются низменности: Северная равнина (долина единственной судоходной реки Артибонит) и впадина Кюль-де-Сак с озером Суматр.

Климат — тропический, во внутренних районах — полусухой.

Гаити — президентская республика. Высший орган законодательной власти — Национальное собрание, состоящее из палаты депутатов и сената.■

Господствующая религия — католическая. Конституция 1987 г. придала официальный статус и африканскому культу воуду (вуду).■



ГАЙАНА

Кооперативная Республика Гайана

Площадь — 215 тыс. км².

Численность населения — 900 тыс. человек (1997).

Государственный язык — английский.

Столица — Джорджтаун (около 200 тыс. жителей, 1997).

Государственный праздник — День независимости (26 мая, с 1966 г.).

Денежная единица — гайанский доллар.

Член ООН с 1966 г., ОАГ — с 1991 г.

Государство расположено на северо-востоке Южной Америки, на южной границе с Венесуэлой, на западе и юге — с Бразилией, на востоке — с Суринамом.

Гайана занимает часть Гвианского нагорья, являющегося водоразделом между бассейнами двух крупнейших рек Южной Америки — Ориноко и Амазонки. Характер рельефа — смешанный: на юге и особенно на западе — более гористый и возвышенный, самая высокая вершина — Рорайма (2772 м); в центре — всхолмленная равнина высотой до 300 — 500 м, к северу переходит в низину. Вдоль Атлантического побережья тянется заболоченная полоса.

Климат — субэкваториальный, жаркий и влажный. ■

Гайана — республика, член Британского Содружества. **Президент** — глава государства. Законодательная власть принадлежит **Национальному собранию** (однопалатный парламент). ■

Христианство исповедуют более половины населения, **индуизм** — 30%, **мусульманство** — около 9%. ■

Недра Гайаны (особенно Гвианское плоскогорье) богаты полезными ископаемыми: золото, алмазы, бокситы, марганец, железо, молибден, никель. Добыча золота и алмазов ведется английскими компаниями. Значительны гидроэнергетические ресурсы.

Гайана — аграрная страна. Главные сельскохозяйственные культуры — сахарный тростник и рис. Выращивают также цитрусовые, бананы, кукурузу, кофе, кокосовые орехи; заготавливают ценные породы древесины.

Обрабатывающая промышленность специализируется на переработке промышленного сырья и сельскохозяйственной продукции.

Основные статьи экспорта — бокситы, глинозем, сахар-сырец, рис, древесина, креветки, ром — дают свыше 90% валютных поступлений. Транспортное сообщение развито недостаточно. В Тумери — аэропорт международного значения. Порты — Бартика, Нью-Амстердам, Маккензи. ■

Население сосредоточено в приморской полосе и в нижнем течении крупных рек. На формирование населения большое влияние оказал массовый ввоз африканских рабов и рабочих-контрактников из Азии и других частей света.

Основных групп населения шесть: индо-гайанцы — около 50%, афро-гайанцы — 30%, гайанские метисы — 13%, индейцы — 5%, китайцы — 1,5%, португальцы — около 1%. ■

Джорджтаун.

В городе — Национальная публичная библиотека, Национальный музей, культурный центр.

В пригороде — университет Гайаны, ботанический сад с небольшим зоопарком, старинный рынок и своеобразное сооружение — гигантская индейская хижина «Умана Яна» высотой 16,5 м (на языке ваи-ваи означает «место встречи народа»). Построена в 1972 г. для проведения конференций министров иностранных дел неприсоединившихся стран.



ГВАТЕМАЛА

Республика Гватемала



Расцвет древней культуры индейцев-мая на территории Гватемалы приходится на II – X вв. Один из центров мая — Киригуа. На севере Гватемалы находится другой религиозный центр мая — город Тикаль, где до наших дней сохранились архитектурные памятники величайшей древней цивилизации Нового Света.

Гватемала — самая развитая страна Центральной Америки. Основной сектор экономики традиционно составляет сельское хозяйство, на которое приходится 24,1% ВВП. Главные экспортные культуры — кофе, бананы, сахар. В горной части страны разрабатываются месторождения никеля, марганца, добываются нефть, цинк, сурьма, кобальт, свинец, хром. Все месторождения концентрируются в высокогорной зоне. Лесные массивы служат источником древесины для деревообрабатывающей и бумажной промышленности. Легкая промышленность представлена пищевой, кожевенно-обувной и фармацевтической отраслями.

Основные железнодорожные линии связывают столицу с главными морскими воротами страны — портом Пуэрто-Барриос на побережье Мексиканского залива, с Мексикой и Сальвадором. Имеется сеть автомобильных дорог протяженностью 20,8 тыс. км. Вблизи столицы расположен международный аэропорт Ла Аурора.■

Индейцы-мая сохранили в обиходе 22 языка и составляют 54% населения (наиболее многочисленны майя-киче и какчикель); креолы (потомки европейцев) — 3%; остальные — испано-индейские метисы. Большинство индейцев двуязычны, но не все знают государственный язык.■



Площадь — 109 тыс. км².
Численность населения — 10,2 млн. человек (1996).
Государственный язык — испанский.
Столица — Гватемала.
Государственный праздник — День независимости (15 сентября, с 1821 г.).
Денежная единица — кетсаль.
Член ООН и ОАГ с 1948 г. и др.

Государство расположено в Центральной Америке. Граничит на севере и западе с Мексикой, на востоке — с Сальвадором, Гондурасом, Белизом. Имеет выход к Тихому океану на юге и к Мексиканскому заливу — на севере.

Гватемалу условно можно разделить на две части — нагорье Альтос (до 4217 м) и равнинное карстовое плато Петен. Климат — субэкваториальный, пассатно-муссонный. На равнине — непроходимые джунгли. Крупные реки — Усумасинта, Мотагуа, озера равнинной части — Петен-Ица, Исабаль, горной — Атитлан.■

Гватемала — республика. **Президент** — глава государства и правительства. Законодательный орган — однопалатный парламент — **Национальный конгресс**.■

Католики — 90% населения. У индейцев распространена кофратия — «**религиозное братство**», сочетающее католические праздники и языческий культ предков.■

В одежде сельских жителей сочетаются индейские и испанские элементы.





Площадь — 112,1 тыс. км².

Численность населения — 6,1 млн. человек (1999).

Государственный язык — испанский.

Столица — Тегусигальпа (более 600 тыс. жителей, 1995).

Государственный праздник — День независимости (15 сентября, с 1838 г.).

Денежная единица — лемпир.

Член ООН с 1945 г., ОАГ и др.

Государство расположено в Центральной Америке. Граничит на западе с Гватемалой, на юго-западе — с Сальвадором, на юго-востоке — с Никарагуа. На севере омывается водами Карибского моря, на юге имеет выход к Тихому океану (залив ФONSEКА).

Значительная часть территории Гондураса находится на нагорьях (высшая точка достигает 2865 м). На северо-востоке страны, у побережья Карибского моря, реки Патука, Агуан и Улуа образуют заболоченную равнину — Москитовый берег. Прибрежные воды Гондураса отличаются большими глубинами, отчего он и получил свое название (исп. hondura — «глубина»).

Климат — тропический, пасмурный.■

Гондурас — республика. Президент — глава государства и правительства. Законодательная власть принадлежит однопалатному Национальному конгрессу.■

Большинство жителей — католрики (92%), у некоторых индейских племен сохранились традиционные верования.■

ГОНДУРАС

Республика Гондурас

В Гондурасе имеются месторождения серебра, золота, железа, цветных металлов, нефти. Промышленность ориентируется в основном на собственное сырье. Важную роль в экономике играют лесные ресурсы. На южном побережье и во внутренних районах ведутся лесозаготовки. Из других отраслей промышленности более всего развиты химическая (нефтепереработка), текстильная и пищевая. Основа экономики Гондураса — сельское хозяйство, в котором занято 62% населения. Платационные хозяйства производят главные предметы экспорта: бананы, кофе, сахар, хлопчатник. Жители нагорий занимаются пастбищным животноводством. Мясо тоже идет на экспорт. Транспортная система развита слабо: протяженность железных дорог — около 1800 км, автодорог — более 14,2 тыс. км. Главные порты: Пуэрто-Кортес, Ла-Сейба, Тела; имеются 4 крупных аэропорта, в том числе международные в Тегусигальпе и Сан-Педро-Суле.■

Национальный состав Гондураса неоднороден. Подавляющее большинство населения страны — метисы (90%), появившиеся в результате смешения (начиная с XVI в.) индейцев с испанцами. В Гондурасе сохранились индейские племена (7%), в основном около границы с Гватемалой. В стране также проживают негры (2%), преимущественно на Карибском побережье, и выходцы из Европы и Юго-Восточной Азии (1%).■

Высота этой стелы из Копана — 4 м. На лицевой ее стороне — изображение полудея-полуживотного, а на обратной — вырезанные в камне иероглифы.

Копан — древнее поселение майя в одноименном департаменте в Гондурасе. Город был основан около 460 г. до н. э.



ГРЕНАДА



В голубовато-зеленых водах Карибского моря, омывающих острова, обитают акулы, летучие рыбы, морские черепахи и другие виды тропической фауны.

ореха и копры, маслوبيнные, консервные, мыловаренные заводы. Важным источником получения валюты и работы для гренадцев является иностранный туризм. На Гренаде имеются аэропорт и аэродромы местного значения. Крупнейший морской порт — Сент-Джорджес.■

В XVII — XVIII вв. владевшие островом французы ввозили туда для работы на плантациях рабов-негров, поколения которых восприняли французскую культуру, католичество и местный диалект французского языка — патуа. Часть пожилого сельского населения до сих пор еще пользуется языком патуа. После отмены в британских колониях рабства (30-е гг. XIX в.) плантаторы начали ввозить наемных работников из британской Индии и португальцев-бедняков с острова Мадейра. В настоящее время 53% населения составляют негры, 42% — мулаты, 4% — индийцы, 1% — белые (португальцы, англичане и др.). Треть рабочей силы занята в сельском и лесном хозяйстве, более половины — в промышленности, сфере обслуживания, торговле.■

Минеральные ресурсы Гренады разведаны слабо. Основное богатство страны — плодородные вулканические почвы. Практически обрабатывается 2/3 всей территории. Под лесом оставлена лишь наиболее высокая горная зона. Ниже расположены посадки мускатника, за ним следуют какао, гвоздичные деревья, корица, ваниль, затем посадки бананов и авокадо. На побережье — плантации кофе, сахарного тростника, хлопчатника, кокосовой пальмы, а также кукуруза, бобы, сорго и др. Более 9/10 экспорта Гренады — продукция сельского хозяйства, причем около половины экспорта — это мускатный орех (не случайно он изображен на государственном флаге страны). Промышленный сектор — это заводы по производству цемента, асфальта, стройматериалов, домостроительный и полиграфический комбинаты, мебельная, швейная, хлопкоочистительная, табачная фабрики, рыбокомбинат, предприятия по переработке мускатного



Площадь — 344,5 км². Численность населения — 92 тыс. человек (1995). Государственный язык — английский. Столица — Сент-Джорджес (35 тыс. жителей, 1995). Государственный праздник — День независимости (7 февраля, с 1974 г.). Денежная единица — восточно-карибский доллар. Член ООН, ОАГ с 1975 г. и др.

Расположена на островах Гренада и Южные Гренадины (Кариак, Ронд и др.), входящих в группу Малых Антильских островов в восточной части Карибского моря.

Остров Гренада — вулканического происхождения, прибрежная восточная часть его — низменная, внутренняя и западная — гористые. С севера на юг проходит горный хребет, высшая точка — вершина Сент-Катерин (840 м). Климат — тропический, с жарким влажным (июнь — октябрь) и сухим, более прохладным (декабрь — май) сезонами.■

В настоящее время Гренада — независимое государство в составе Британского Содружества, признающее своей главой королеву Великобритании. Британскую корону представляет генерал-губернатор. Законодательная власть принадлежит парламенту, состоящему из сената и палаты представителей.■

Большинство гренадцев (главным образом крестьяне) — католики, однако, исповедуя католицизм, многие остаются приверженцами африканских культов. 1/4 гренадцев — прихожане англиканской церкви. Имеются баптисты, методисты и др.■





Площадь — 790 км².
Численность населения — 88 тыс. человек (1994).
Государственный язык — английский.
Столица — Розо (16,5 тыс. жителей, 1994).
Государственный праздник — День независимости (3 ноября, с 1978 г.).
Денежная единица — восточнокарибский доллар.
Член ООН и ОАГ с 1978 г. и др.

Государство расположено в Вест-Индии на острове Доминика, находящемся в архипелаге Малые Антильские острова в Карибском море.

Остров имеет вулканическое происхождение. Горы занимают его центральную часть, но кое-где выходят к побережью. Действующий вулкан Дьяблотен (1447 м) является одной из самых высоких горных вершин на Малых Антильских островах. Равнинные и горные районы покрыты преимущественно тропическими лесами.
Климат — мягкий, тропический. Пассаты, дующие с океана, делают воздух влажным.■

Доминика входит в состав Британского Содружества. Президент — глава государства. Законодательная власть принадлежит однопалатному парламенту — палате собрания. Исполнительная власть осуществляется правительством, во главе которого стоит премьер-министр.■

Преобладающая часть населения исповедует католичество. Распространены местные синкретические культы. Высок авторитет колдунов и целителей, практикующих в основном в рамках африканских традиций.■

ДОМИНИКА

Содружество Доминики

Основные отрасли экономики — сельское хозяйство и иностранный туризм. В сельском и лесном хозяйстве, а также рыболовстве занято 40% рабочей силы страны, в сфере туризма — около 20%. Промышленность представлена небольшими предприятиями по переработке сельскохозяйственного сырья. Доминика бедна полезными ископаемыми, за исключением пемзы, месторождения которой широко разрабатываются. Основная сельскохозяйственная культура — бананы, составляющие 75% объема экспорта страны. Выращивают также цитрусовые, ваниль, манго, какао-бобы. Экспортируют лимонный сок, ром, пемзу и копру. Импортируют автомобили, нефтепродукты, промышленное оборудование и продукты питания. Протяженность автодорог — 752 км. Действуют аэропорт и морской порт.■




Прибрежная полоса Доминики.

В доколумбову эпоху Доминика была самым плотнонаселенным островом Малых Антильских островов. Здесь пока не обнаружены следы существования ранних охотничьих индейских культур, но факт долговременного присутствия аравакских племен, пришедших из материковых областей Южной Америки, не вызывает никакого сомнения. В настоящее время здесь почти нет потомков европейцев. Подавляющее большинство населения составляют мулаты, занимающие высокое социальное положение, и негры (по местной градации — люди с более темным цветом кожи). Жители предпочитают общаться на патуа — французском креоле, сложившемся на основе упрощенного французского и некоторых африканских языков, а также различных карибо-аравакских диалектов.■



ДОМИНИКАНСКАЯ РЕСПУБЛИКА




Побережье Карибского моря.

В недрах гор обнаружены различные полезные ископаемые: бокситы, железная руда, никель, титан, медь, серебро и золото, залежи полудрагоценного камня ларимар голубого цвета. Характер экономики — преимущественно аграрный. Сохраняется зависимость от иностранного капитала. Большой доход приносит туризм, что обеспечивает относительно высокое благосостояние страны. 23% общей площади — плантации и пастбища. На экспорт выращивают сахарный тростник, кофе, какао, бананы, а для внутреннего потребления — рис, ямс, фрукты и овощи. В лесах заготавливают ценную сосновую и махагониевую древесину. Развито животноводство. Добывают медь, титан, кобальт, мрамор, соль. Экспортируют железоникелевую и алюминиевую руду, серебро. Республика — один из крупнейших в мире экспортеров золота.

Общая протяженность железных дорог — 673 км, шоссе — 12 тыс. км. Работают четыре аэропорта. Крупные порты: Санто-Доминго, Сан-Педро-де-Макорис и Пуэрто-Плата.■

В стране проживают потомки испанских переселенцев и африканских рабов. В расовом отношении население смешанное: 73% доминиканцев — метисы, 11% — негры и 16% — белые. В культуре доминиканцев удивительно сочетаются разные, казалось бы, несовместимые элементы. Доминиканцы — и европейцы, и африканцы, и чуть-чуть индейцы одновременно.■



Площадь — 48,7 тыс. км².

Численность населения — 8 млн. человек (1998).

Государственный язык — испанский.

Столица — Санто-Доминго (2 млн. жителей, 1993).

Государственный праздник — День независимости (27 февраля, с 1844 г.).

Денежная единица — доминиканское песо.

Член ООН с 1945 г., ОАГ — с 1948 г. и др.

Государство расположено на острове Гаити (занимает 74% его территории). Граничит на западе с Республикой Гаити. С севера омывается водами Атлантического океана, с юга — Карибского моря. Республике принадлежат небольшие острова в Карибском море.

Поверхность острова расчленена горными хребтами, которые чередуются с долинами и равнинами. Горная гряда Кордильера-Сентраль протянулась с северо-запада на юго-восток. Почти в центре гряды находится пик Дуарте (3192 м). На западе страны — озеро Энрикиль и плодородная долина Сибая, орошаемая водами реки Якедель-Норте. На востоке — плодородная равнина Вега-Реал и горная гряда Кордильера-Ориенталь. Климат — тропический, пассатный.■

Глава государства и правительства — президент. Высший законодательный орган — парламент, состоящий из сената и палаты депутатов.■

Исповедуют католичество 90% населения. В деревнях до сих пор живы африканские культы вуду (вуду).■

Собор Санто-Доминго — первый испанский собор в Латинской Америке (1512 — 1541).





КАНАДА

Площадь — 9976 тыс. км².

Численность населения —

28,4 млн. человек (1997).

Государственные языки — ан-
глийский, французский.

Столица — Оттава (около
950 тыс. жителей, 1997).

Государственный праздник —
День Канады (1 июля, с 1867 г.).

Денежная единица — канад-
ский доллар.

Член ООН, НАТО — с 1949 г.
и др.

*Государство (второе в мире по
величине после России) распо-
ложено в Северной Америке. Грани-
чит на юге и северо-западе
с США. На севере омывается во-
дами Северного Ледовитого, на
западе — Тихого, на востоке —
Атлантического океанов. На се-
вере — многочисленные острова
Канадского Арктического архи-
пелага.*

Канада входит в десятку наиболее экономи-
чески развитых государств мира. Это богатая
страна с огромными запасами природных ресур-
сов. Канада занимает первое место в мире по по-
ставкам лесоматериалов и различных товаров
лесной промышленности на мировой рынок, а
также по производству бумаги. Запасы пушного
зверя — также значительное богатство страны,
но в последнее время объем добычи сократился.
Значительные запасы нефти и природного газа
обнаружены на севере страны, в районе впаде-
ния реки Макензи в Северный Ледовитый океан.
Нефть и газ уже около 50 лет добывают в провин-
циях Альберта, Манитоба и Саскачеван. На по-
луострове Лабрадор открыты крупные месторож-
дения железной руды и меди. На северо-западе
страны (в бассейнах рек Юкон и Макензи) до-
бывают золото. В Канаде интенсивно развивается
промышленность, производится автомобили,
океанские суда, всевозможные товары текстиль-
ной, швейной и пищевой промышленности.
Большинство канадцев работают в сфере обслу-
живания. В последние 20 лет широкое распро-
странение получили компьютерные технологии.
Сельское хозяйство развито в южных провин-
циях. Канада — один из крупнейших постав-
щиков зерна на мировой рынок.

Южные провинции страны покрыты густой
сетью автомобильных и железных дорог. В се-



Стадион в Монреале.

*Символ Квебека —
Шато-Фронтенак —
украшен
многочисленными
башнями и покрыт
искусственной патиной.
Город напоминает уголок
Европы в Северной
Америке.*



верных районах, где в силу климатических условий нет железных дорог, имеется авиасообщение. Гидросамолеты регулярно доставляют в отдаленные поселки почту и необходимые товары. На крупных озерах и реках страны в свободное ото льда время года курсируют речные суда. Города Канады связаны с центрами всего мира беспосадочными авиарейсами. Морские порты — Монреаль, Квебек, Ванкувер, Галифакс. ■

Канада — многонациональная страна, но представители разных народов сформировались в единую нацию. За последние 400 лет в Канаду въехало множество иммигрантов, особенно из Европы. Подавляющее большинство населения составляют две этнические общности. Самая многочисленная — англо-канадцы — потомки выходцев из Англии и Шотландии. Они равномерно населяют всю страну, тогда как франко-канадцы — потомки французских колонистов — сосредоточены главным образом в провинции Квебек. Более поздние переселенцы — выходцы из других стран Европы: итальянцы, немцы, поляки, скандинавы, украинцы, русские и др. Живут и потомки выходцев из Азии (китайцы, японцы, вьетнамцы, индийцы, пакистанцы), а также афро-американцы — канадские граждане, далекие предки которых жили в Африке. В настоящее время большинство канадцев живут в городах в южных районах страны. На севере плотность населения намного ниже.

В XX в. культурное разнообразие различных этнических групп исчезает и формируется единая урбанистическая культура. Для франко-канадцев в большей степени, чем для англо-канадцев, характерен некоторый консерватизм.

Индийские племена, различающиеся между собой по культуре, языку, обычаям и роду занятий, — коренные жители Канады.

В настоящее время аборигены Канады в той или иной степени утратили свой традиционный жизненный уклад. Сейчас они живут оседло в поселках. Общины аборигенов самоуправляемы и в некоторых случаях независимы от федерального правительства. Среди индейцев и эскимосов появились юристы, ученые, бизнесмены, но в то же время сохраняется значительный процент лиц, занимающихся охотой и рыбной ловлей. ■

Оттава основана в 20-е гг. XIX в. (столица — с 1867 г.) в провинции Онтарио на одноименной реке. До 1854 г. была известна под названием Байтаун. В Оттаве находятся два университета — английский и французский, Национальный центр искусств и Национальная галерея.

Город **Торонто** (3,9 млн. жителей) основан в 1749 г. — крупный торгово-промышленный и финансовый центр, знаменит одним из крупнейших в Канаде университетом. Большинство достопримечательностей страны сосредоточено в двух старейших городах — Монреале и Квебеке, расположенных на реке Святого Лаврентия.

Монреаль (3,1 млн. жителей) возник на месте селения лаврентийских ирокезов Хошеллага («бобровая плотина»).

Среди памятников архитектуры особо выделяются церковь Нотр-Дам де Босенкур (1657) и собор Нотр-Дам де Монреаль (1824), знаменитый своим роскошным внутренним убранством. К числу достопримечательностей относится гора Мон-Руаяль (Королевская гора) в центре города. ■

Климат — умеренный, с холодной зимой и относительно теплым, но на севере коротким летом. На юге климатические условия более мягкие. На дождливом Тихоокеанском побережье зимние холода слабее. Путь ветрам с океана во внутренние районы страны преграждают Кордильеры, что делает климат более суровым. ■

Канада — парламентская республика. Включает 10 провинций и 2 территории (Юкон и Северо-Западные). Законодательная власть принадлежит двухпалатному парламенту, состоящему из **сената** и **палаты общин**. В 1982 г. английским парламентом был принят Конституционный акт о Канаде. Теперь вся законодательная деятельность в стране осуществляется канадскими государственными органами. ■

Большинство населения исповедует **христианство**. Франко-канадцы тяготеют к **католицизму**, англо-канадцы — к **протестантизму**. Аборигены официально считаются католиками или протестантами, но их религиозные верования представляют собой **соединение традиционных языческих верований и христианства**. ■





Площадь — 1,1 млн. км².

Численность населения — 37,1 млн. человек (1997).

Государственный язык — испанский.

Столица — Богота (Санта-Фе-де-Богота) (более 5 млн. жителей, 1997).

Государственный праздник — День независимости (20 июля, с 1810 г.).

Денежная единица — песо.

Член ООН с 1945 г., ОАГ — с 1948 г. и др.

Государство расположено в северо-западной части Южной Америки и соединяется с Центральной Америкой Дарьенским перешейком. Колумбия принадлежит островам в Тихом океане и архипелагам Сан-Андрес и Провиденсия в Карибском море. Граничит на севере с Панамой, на востоке — с Бразилией, Венесуэлой, на юге — с Перу и Эквадором.

Колумбия находится в тропической зоне. С юга на север страну пересекают горные цепи Кордильер (системы Анд), склоны которых представляют все пояса южных широт — от гилей (влажно-тропический лес Южной Америки) до вечных снегов. На востоке расположены Гвианское нагорье, долина реки Ориноко и амазонские джунгли. Северо-западный регион, за Андскими горами, включает постоянно влажную Тихоокеанскую низменность и более засушливую Прикарибскую низменность. Главная водная артерия страны — река Магдалена длиной 1550 км.■

Колумбия — республика. Президент — глава государства и правительства. Законодательная власть принадлежит конгрессу, состоящему из сената и палаты представителей.■

Большинство колумбийцев — католики (95%), имеются небольшие религиозные общины протестантов и евреев.■

КОЛУМБИЯ


Республика Колумбия

Колумбия богата природными ресурсами. Кладзем полезных ископаемых служат Анды. Запасы каменного угля — крупнейшие в Латинской Америке. Известна Колумбия и своими золотыми месторождениями, а также изумрудами. Велики природные запасы нефти. И в то же время Колумбия — аграрно-индустриальная страна с низким уровнем национального дохода. На мировом рынке Колумбия остается вторым, после Бразилии, производителем кофе. Выращивают кукурузу, пшеницу, рис, ячмень, картофель, фасоль. Ведущая отрасль промышленности — обрабатывающая: предприятия по переработке кофе, очистке риса, сахарные, спиртоводочные и мукомольные заводы. Вторая по значению — текстильная отрасль. В последние два десятилетия развиваются новые производства — металлургическое, машиностроение, химическое. В горнодобывающей промышленности наиболее развита нефтяная и угольная. Кофе дает 2/3 стоимости всего экспорта, далее следуют золото, платина, сахар, хлопок, табак и бананы. Цена импортируемых товаров превышает доходы от экспорта. Экономическое развитие Колумбии тормозится отсталостью транспортной системы, прежде всего железнодорожной. Почти весь внешнеторговый оборот осуществляется морским транспортом. Крупнейшие порты — Ковеньяс, Мамонал, Картахена, Барранкилья и Санта-Марта на Карибском побережье, Буэнавентура и Тумако — на Тихоокеанском.■

Население Колумбии состоит из метисов — 56%, белых колумбийцев — 22%, мулатов — 14%, афро-колумбийцев — 4%, самбо — 3%, индейцев — 1%. Среди европейцев, повлиявших на формирование нации, главную роль сыграли испанцы.■



Специалисты считают, что качество кофе определяется сочетанием климатических особенностей, наличием плодородных вулканических почв, а также тем, что кофейные деревья растут в тени других растений и деревьев.



КОСТА-РИКА

Республика Коста-Рика



Зеленые заросли дождевого тропического леса Коста-Рики — дом для многочисленных видов животных, в том числе обезьян-капуцинов.

Коста-Рика располагает небольшими залежами марганца, ртути, золота и серебра. Разрабатываются только месторождения золота и серебра, а также находящиеся близко к поверхности земли месторождения железной руды. Ведется добыча морской соли. Ежегодный улов рыбы составляет около 24 тыс. т. Основа экономики страны — сельское хозяйство. Плодородная вулканическая почва обеспечивает высокие урожаи кофе. Выращивают также маис, фасоль, картофель и сахарный тростник. Прибыльным стало производство молочных продуктов. Экспортируют кофе, бананы, сахар, мясо, какао. Предприятия деревообрабатывающей отрасли изготавливают фанеру, мебель, спички. Производятся также удобрения (в том числе на экспорт), пластмассы, цемент. Значительных успехов достигла текстильная промышленность. Коста-Рика занимает первое место среди латиноамериканских стран по протяженности железнодорожных

линий и густоте автомобильных дорог. Территорию страны пересекает Пан-американское шоссе. Главные морские порты: Лимон, Пунтаренас, Гольфито и Кепос. В стране 14 аэропортов, главный — аэропорт Хуан-Санта-Мария.■

Креолы — потомки европейцев — вместе с метисами составляют 96% населения страны. Существуют небольшие группы негров (2%) и китайцев (1%). Индейцы (около 1%) живут на юге страны, занимая узкую полосу от побережья Карибского моря до Тихого океана. Они делятся на две основные этнические группы: кабекары и брибри, более известные под общим названием таламанки.■



Обширные тропические леса Коста-Рики находятся под угрозой вырубки.

Среди обитателей тропических лесов можно встретить тукана.



Площадь — 51,1 тыс. км².
Численность населения — 3,6 млн. человек (1998).
Государственный язык — испанский.
Столица — Сан-Хосе (316 тыс. жителей, 1994).
Государственный праздник — День независимости (15 сентября, с 1821 г.).
Денежная единица — колон.
Член ООН с 1945 г., ОАГ и др.

Государство расположено в южной части Центральной Америки. Граничит на севере с Никарагуа, на юго-востоке — с Панамой. На востоке омывается водами Карибского моря, на западе — Тихого океана. Коста-Рике принадлежит острова Кокос, Каньо в Тихом океане.

Большая часть страны — горы и нагорья. С северо-запада на юго-восток протянулся хребет Кордильера-де-Гуанакасте. Среди горных массивов лежат плоскогорья — на одном из которых, Месета-Сентраль, проживают 2/3 населения страны. К северо-востоку от этого плато находится Кордильера-Сентраль. К юго-западу от Месета-Сентраль — горный хребет Кордильера-де-Таламанка с самой высокой горой страны — Чирипо-Гранде (3819 м). Вдоль побережий — болотистые низменности. Климат — субэкваториальный.■

Коста-Рика — унитарная республика с президентским правлением. Законодательная власть принадлежит Национальной ассамблее.■

Господствующей религией в Коста-Рике является католичество. Католики составляют 95% населения страны.■



КУБА

Республика Куба

Площадь — 114,5 тыс. км².

Численность населения — более 11 млн. человек (1999).

Государственный язык — испанский.

Столица — Гавана (около 2 млн. жителей, 1999).

Государственные праздники: День Свободы (1 января, с 1959 г.), День независимости (10 октября, с 1902 г.).

Денежная единица — кубинское песо.

Член ООН с 1945 г. и др.

Государство расположено на островах Куба, Хувентуд и примерно на 1600 прилегающих мелких островах в западной части Атлантического океана.

Куба — преимущественно равнинная страна. Возвышенности и горы занимают 1/3 территории. На юго-востоке страны — массив Сьерра-Маэстра. Высшая точка — пик Туркино (1972 м).

Климат — тропический, пассатный. Среднегодовая норма осадков в виде дождей — до 2200 мм. Дождливый сезон — май — октябрь (80% годовых осадков). Средняя температура воздуха в январе +22,5° С, в августе +27,8° С. Страна находится в области действия ураганов. Леса — главным образом в горах. На равнинах — саванны. На низменном побережье — мангровые заросли. На Кубе насчитывается более 300 видов и подвидов птиц, среди них — фламинго, ибисы, колибри. Водятся черепахи, крокодилы, игуаны, неядовитые змеи. Разнообразна водная фауна — более 2 тыс. видов рыб (в том числе акулы, рыбы-мечи), а также ракообразные и моллюски. Морские млекопитающие представлены ламантином, наземные — грызунами и летучими мышами. Произрастает около 8 тыс. растений. ■

На Кубе имеются месторождения никель-кобальтовых, марганцевых, медных, хромовых и других руд и минералов. Объемы добычи нефти (более 1 млн. т в 1997 г.) недостаточны для потребностей экономики. Ведущие отрасли промышленности — сахарная и никелевая. Развиваются энергетика, черная и цветная металлургия, машиностроение, производство табачных изделий, удобрений, судов, тканей и пряжи. Успешно развивается рыболовство.

В сельском хозяйстве основная культура — сахарный тростник, по экспорту которого Куба занимает ведущее место в мире. Выращиваются также табак, цитрусовые, кофе, батат, картофель и др.

На международном рынке Куба славится «гаванскими» сигарами. На экспорт идут также никель (концентрат), кофе, цитрусовые, ром, рыба и морепродукты.

Обширна сеть шоссе и железных дорог, развиты морской и авиатранспорт. Торговый флот Кубы — один из самых мощных в Латинской Америке. ■

Кубинцы в большинстве своем — потомки иммигрантов из Африки и Европы. В сельских районах на востоке сохранилось около



Гавана. Здание Национального капитолия.

Кастильо де ла Реаль Фуэрса — самое старое крепостное сооружение в городе, в Латинской Америке — одно из старейших.



Столица Кубы — Гавана.

1000 человек, ведущих происхождение от местных индейцев. Многие названия — страны, столицы, городов, рек, растений и животных — индейского происхождения. Некоторые из них распространились по всему миру, как, например, табак, гамак и маис (одно из названий кукурузы).

В колониальный период на Кубу для работы на плантациях сахарного тростника и кофе были привезены тысячи рабов из Африки, в дальнейшем — батраки из Китая. С 1902 по 1931 г. в страну прибыло около 1 млн. 300 тыс. иммигрантов: больше половины — из Испании, а также с острова Гаити и Антильских островов. К 1995 г. на Кубе проживало 66% белых, 22% мулатов, 12% негров.

Культура Кубы — это сплав традиций самого различного происхождения. Ее своеобразие больше всего проявляется в музыке и танцах. Многие фольклорные группы на ежегодных карнавалах воспроизводят народные танцы.

На Кубе очень популярны бейсбол и бокс, баскетбол, волейбол и легкая атлетика. Большое число зрителей привлекает родео, когда крестьяне устраивают соревнования в скачках на лошадях.

Кубинцы — контактные и разговорчивые люди, среди них редко встречаются молчуны. Они очень гостеприимны, при встрече обязательно угостят чашечкой крепкого горячего кофе. ■



Уборка сахарного тростника.

Гавана — один из красивейших городов Латинской Америки. Старая Гавана (крепости XVI — XVII вв., дворцы и храмы XVIII в.) включена в список Всемирного наследия. Новая Гавана — небоскребы 20 — 50-х гг. XX в., современные проспекты, памятники национальным героям (борцам за освобождение от колонизаторов) **Хосе Марти** (1853 — 1895) и **Эрнесто (Че) Гевара** (1928 — 1967). В городе — старейший университет (1515) и современнейший аэропорт международного значения. Недалеко от Гаваны — усадьба-музей **Э. Хемингуэя**.

Второй по значению город — **Сантьяго-де-Куба** — морской порт с крепостью. В городе — дом-музей первого губернатора острова **Д. Веласкеса**. ■

Среди наиболее известных представителей культуры — балерина **А. Алонсо** (р. 1920), поэт **Н. Гильей** (1902 — 1989), писатель **А. Карпентьер** (1904 — 1980), художник **В. Лам** (1902 — 1982), чемпион мира по шахматам **Х. Р. Капабланка** (1888 — 1942), неоднократный чемпион мира и Олимпийских игр по боксу **Т. Стивенсон** (р. 1952). ■

Туризм становится одной из основных отраслей экономики страны. Туристов привлекают известные во всем мире пляжи (Варадеро — в 100 км от столицы и др.), коралловые рифы, базы для спортивного лова рыбы, а также колониальные уголки кубинских городов. ■



Куба открыта **Х. Колумбом** в 1492 г. и почти 400 лет находилась под колониальным владычеством Испании. В результате народного восстания 1895 г. под руководством **Х. Марти** и **А. Масео**, а затем испано-американской войны 1898 г. Куба была провозглашена независимой республикой (1902). Однако фактически Куба стала полуколонией США. В середине 50-х гг. XX в. на Кубе развернулась борьба против режима диктатора **Ф. Батисты**, который был свергнут 1 января 1959 г. Премьер-министром Революционного правительства стал руководитель Повстанческой армии **Фидель Кастро Рус**, взявший курс на социалистические преобразования. Непримиримая позиция Кубы в отношении США, разрыв дипломатических отношений в 1961 г., размещение на Кубе советских ракет по просьбе кубинского руководства привели в «карибском кризисе», поставившем мир на грань ядерной войны.

В 60 — 80-е гг. внешняя политика Кубы была ориентирована на сотрудничество с СССР. В 1962 г. Куба была исключена из Организации американских государств (ОАГ). В 1975 г. ОАГ отменила экономические санкции против Кубы, но не восстановила ее членство. С начала 90-х гг. в связи с распадом социалистического лагеря резко ухудшилось экономическое положение Кубы. ■

Куба — республика. Объединяет 14 провинций и специальную муниципальную о. Хувентуд. Глава государства — президент. Законодательный орган — однопалатное **Национальное народное собрание**. Куба провозглашена социалистическим государством с однопартийным коммунистическим режимом. ■

Преобладающая религия — католицизм. Распространены культы и верования африканских народов. ■



Площадь — 1,9 млн. км².

Численность населения — 99,6 млн. человек (1998).

Государственный язык — испанский.

Столица — Мехико (9,8 млн. жителей, 1990).

Государственные праздники: День независимости (16 сентября, с 1821 г.), День революции (20 ноября, с 1917 г.).

Денежная единица — мексиканское песо.

Член ООН, ОАГ и др.

Государство расположено в южной части Северной Америки. Граничит на севере с США, на юге — с Белизом и Гватемалой. На западе омывается водами Тихого океана, на востоке — Мексиканского залива и Карибского моря.

Находится в субтропическом и тропическом поясах. Преобладает горный рельеф. Более половины территории страны лежит на высоте свыше 1000 м над уровнем моря. Основной массив земель занимает относительно ровное Центральное плато, или Мексиканское нагорье. Плато делится на две части. На севере — дефицит влаги, земли непригодны для обработки. Далее на юг количество осадков значительно возрастает (от 100 до 3000 мм в год). Южную часть плато через долину Мехико и штат Веракрус пересекает вулканическая гряда. Самые высокие вулканы — Орисаба (5700 м), Попокатепетль (5452 м) и Истасиуаль (5286 м). Южная горная часть плато — сердце Мексики: здесь проживает приблизительно половина населения страны. Побережье Мексиканского залива и полуостров Юкатан благодаря плоскому рельефу и обилию дождей — наиболее важные земледельческие регионы.

Гигантская Пласа де ла Конституцион находится в Мехико, в сердце Старого города. Жители попросту называют ее Сокало.

МЕКСИКА

Мексиканские Соединенные Штаты

Мексика располагает богатейшими природными ресурсами. Ее недра — кладовая полезных ископаемых, и горно-рудная отрасль — одна из старейших отраслей добывающей промышленности. Мексика — один из мировых лидеров по добыче серебра и свинца. Добываются также золото, медь, цинк, железо, сурьма, ртуть. Имеются крупные залежи нефти и природного газа, урановых руд.

Мексика — одна из наиболее развитых в экономическом отношении стран Латинской Америки. В Мексике хорошо развиты черная и цветная металлургия, автомобилестроение, текстильная, химическая промышленность, производство каучука, стекла, бумаги, заготовка древесины.

Засушливый климат в ряде районов не способствует земледелию, и потому на территории страны лишь 12% пахотных земель. Большие пространства занимают естественные пастбища (33%) и леса (35%). Главные сельскохозяйственные культуры — маис (кукуруза) и фасоль. Выращивают также пшеницу, ячмень, рис, овес и сорго. Культивируют томаты, картофель, бобы, хлопок, лен, сою. В садах произрастают цитрусовые, финики, бананы, ананасы, яблоки, груши и др. Главные экспортные культуры — хлопок, кофе, сахарный тростник, табак. Мексика — крупнейший производитель и экспортер хенекена — юкатанского сизаля (агавы).

Экспортируют автомобили, продукцию электронной промышленности, нефть, нефтепродукты, моторы, морепродукты. Импортируют зерно, металлические изделия, сельскохозяйственное оборудование, электрооборудование, детали автомобилей, самолеты и детали для них.

Мексика обладает хорошо развитой сетью автомобильных дорог. Почти две трети сухопутных перевозок приходится на автодорожный транспорт. По территории Мексики проходит Панамериканское шоссе.



Мексика — родина священной агавы, сердцевина которой весит многие десятки килограммов.



Существующие железные дороги протяженностью 25 тыс. км используются крайне неэффективно. Морской транспорт используется для перевозки более 50% внешнеторговых грузов. Основные порты — Веракрус, Тампико, Акапулько, Коакоакоалькос. Важнейшие аэропорты находятся в Мехико, Гвадалахаре, Монтеррее и Пуэбле.■

Основную этническую группу составляют метисы — 60% населения, индейцы — 30%. В Мексике проживают 56 индейских племен, каждое из которых обладает своим языком (нацатль, отоми, майя и др.). Индейские языки изучаются в высших учебных заведениях. Многие метисы предпочитают считать себя индейцами и даже меняют испанские фамилии на индейские. Кроме метисов и индейцев в Мексике также проживают белые (9% населения), арабы, китайцы, африканцы и др. (всего 1%). В городах проживает 74% населения Мексики.

Мексиканцев отличает любовь к музыке. В Мексике существует множество марьячес — народных музыкантов. Объединяясь в ансамбли, они играют на площадях и улицах, в ресторанах и отелях, на официальных мероприятиях и деревенских праздниках.

Жизнерадостность не покидает мексиканцев даже во время проведения Праздника мертвых, или Дня всех святых, который отмечается ежегодно 2 ноября. Мексиканцы превратили его в веселое торжество жизни над смертью. Главный символ этого праздника — человеческий череп, изображение которого мексиканцы стараются сделать как можно более забавным. Специально для праздника изготавливаются черепа из карамели и сахара.

В Мексике бесплатное и обязательное начальное образование — с 6 до 12 лет. Уровень грамотности (1995) — 90%. Высшее образование получают в многочисленных университетах страны.

За последние десятилетия значительных успехов достигло здравоохранение. Рождаемость на 1000 жителей составила 25 человек (1994), смертность — 5. Прирост населения — 2,06%. Детская смертность — 26 на 1000 новорожденных. 1 врач приходится на 613 человек.■

Мехико расположен на высоте 2240 м над уровнем моря. Неподалеку от города возвышается Попокатепетль — один из самых высоких вулканов страны (5452 м). Мехико вместе с предместьями занимает 1% территории страны, но в нем сконцентрировано 50% промышленного производства Мексики.

Мехико — самая старая столица в Северной Америке, находится на месте древней столицы ацтеков — Теночтитлана. В Мехико проводятся археологические раскопки, в ходе которых ученые открыли многочисленные памятники древности, в том числе и остатки Великого храма — главного святилища ацтеков (на вершине его пирамиды располагались святилища бога солнца и войны Уицилопочтли и бога дождя Тлалока). В Мехико находятся крупнейшие музеи страны: Национальный музей антропологии, Национальный музей истории, Музей современного искусства, Музей культур и др.

В Мехико старина сочетается с современностью, и рядом с домами, построенными в колониальную эпоху, можно увидеть современные небоскребы. Районы столицы связаны между собой разветвленной сетью метро.■



Климат — тропический, на севере — субтропический. Средние температуры января — от +10° С на северо-западе до +25° С на юге; в июле — от +15° С на нагорье до +30° С на побережье. Преобладают два сезона: засушливый (зима) и дождливый (лето). Крупная река — Рио-Браво-дель-Нарте (пограничная с США). Растительный мир Мексики зависит от климатических зон: в пустынях произрастают агавы, кактусы, юкки; в горах — дуб, граб, сосна; на побережьях — тропические леса (сейбы, пальмы). На севере Мексики водятся медведи, койоты (луговой волк), рыси, пумы; на юге — обезьяны, тапиры, ягуары.■

Мексика — федеративная республика. Включает 31 штат (в каждом — губернатор, конституция и однопалатный парламент) и 1 столичный Федеральный округ. Глава государства и исполнительной власти — президент. Законодательная власть принадлежит парламенту, состоящему из двух палат: нижней, или палаты депутатов, и верхней — сената. Президент правит совместно с кабинетом секретарей.■

Католики составляют 89% населения страны. За последнее время увеличилось число протестантов (до 6%). Среди индейского населения бытует своеобразный симбиоз католичества и традиционных верований.■

Руины Чичен-Ица («Уродливая Ица») на полуострове Юкатан напоминают о культуре майя.



Площадь — 148 тыс. км².
Численность населения — 4,3 млн. человек (1993).
Государственный язык — испанский.
Столица — Манагуа (700 тыс. жителей, 1995).
Государственный праздник — День независимости (15 сентября, с 1821 г.).
Денежная единица — золотая кордоба.
Член ООН с 1979 г., ОАГ и др.

Государство расположено в Центральной Америке. Граничит на севере с Гондурасом, на юге — с Кост-Рикой. На юго-западе омывается водами Тихого океана, на востоке — Карибского моря. В Атлантическом океане ему принадлежат несколько мелких островов.

У берегов — низменные равнины, на севере и в центре — нагорье (максимальная высота — 2438 м). Страна расположена в зоне землетрясений и действующих вулканов (самый известный — вулкан Момотомбо). Крупные озера — Никарагуа, Манагуа. Основные судоходные реки — Типитапа, Рио-Гранде, Рио-Эскондидо. Флора — вечнозеленые и листопадные леса и кустарники. Самый редкий представитель фауны — ягуарунди. ■

Никарагуа — республика. Президент — глава государства и правительства. Законодательная власть принадлежит однопалатному Национальному собранию. ■

Большинство жителей страны — католики, около 10% — протестанты. Индейцы, фактически являясь католиками, продолжают отправлять свои традиционные культы. ■


В окрестностях Боако.

НИКАРАГУА

Республика Никарагуа

Леса богаты ценными породами деревьев (красным, кедром, квебрачо, каучуконосами), занимают 40% территории. Недра разведаны слабо. Имеются коренные и россыпные золото- и сереброносные месторождения, а также месторождения никеля, ртути, свинца, бурого угля. Ведется добыча нефти. Никарагуа — аграрная страна со слабо развитой промышленностью. Основа экономики — сельское хозяйство. Выращивают хлопчатник, кофе, сахарный тростник, а также рис, фасоль, кукурузу, бананы, табак, какао. Развито пастбищное животноводство. В лесах ведется заготовка ценной тропической древесины. Популярен лесной промысел: собираются ингредиенты для перуанского бальзама, добываются корни ипекакуаны, имеющие лечебные свойства. Большая часть промышленных предприятий занята обработкой сельскохозяйственной продукции. Имеются также предприятия пищевой, легкой, нефтеперерабатывающей и цементной промышленности. Экспортируют хлопок и хлопковое семя, кофе, мясо, сахар, древесину. Импортируют машины и оборудование. Длина железных дорог — 400 км, автодорог — 15 тыс. км. Основная магистраль Гранада — Коринто (Тихоокеанская железная дорога) — 373 км. Морские порты: **Коринто** (Тихоокеанское побережье), **Пуэрто-Кабесас** и **Блуфилдс** (Атлантическое побережье). ■

Метисы составляют 69% населения страны, белые (потомки испанцев и иммигранты из Европы) — 17%, негры — 9%, индейцы (главным образом мискито) — 5 — 6%. Около 43% населения занято в сельском хозяйстве; 15% — в обрабатывающей промышленности; 4,1% — в строительстве; 32% — в торговле и сфере услуг. До 50% детей школьного возраста не посещают школы. Медицинская помощь в основном платная. ■




Манагуа. Город неоднократно разрушался в результате стихийных бедствий и вновь отстраивался.



ПАНАМА

Республика Панама



Мост «Америк» над Панамским каналом.

Панама располагает разнообразными полезными ископаемыми, включая золото, серебро, медь и уголь. Исключительно выгодное географическое положение в центре Западного полушария, на перекрестке морских и воздушных сообщений международного значения предопределило специализацию Панамы. Страна с так называемой транзитной экономикой ориентирована на предоставление услуг. Это отражено в структуре ВВП: на сферу услуг приходится 75%, сельское хозяйство — 10%, промышленность — 5%. Системообразующими элементами «транзитной экономики» являются межокеанский шлюзовой канал; крупнейшая за пределами Азии зона свободной торговли в Колоне; крупный международный банковский центр; формальный статус Панамы как крупнейшей с 1994 г. морской державы планеты вследствие самого льготного в мире режима регистрации торговых кораблей — феномен «налоговой гавани».

Протяженность автодорог — 11,3 тыс. км, из них 32,6% — с бетонным покрытием или асфальтированные. Основные магистрали — Панамериканское шоссе, пересекающее страну от границы с Коста-Рикой до труднодоступной сельвы в провинции Дарьен, и шоссе, соединяющее вдоль трассы межокеанского канала два главных города страны — Панаму и Колон. Железнодорожная сеть ограничена тремя небольшими железными дорогами. Столичный международный аэропорт Токумен принял в 1997 г. более 1,7 млн. пассажиров.■

На протяжении пяти веков здесь смешивались представители более 40 национальностей всех основных земных рас. Свыше 60% панамцев — метисы. Индейцы (8,3%) представлены этническими группами — куна, чоко (эмбера и воунаан), гуайми (нгобе-бугле), бокотас и терибес, проживающими главным образом в специальных департаментах (комарках).■



Площадь — 77,08 тыс. км².

Численность населения — 2,76 млн. человек (1998).

Государственный язык — испанский.

Столица — Панама (680,5 тыс. жителей, 1997).

Государственный праздник — День независимости (3 ноября, с 1903 г.).

Денежная единица — бальбоа.

Член ООН с 1945 г., ОАГ — с 1948 г. и др.

Государство расположено на Панамском перешейке, связывающем Южную и Северную Америку. Граничит на востоке с Колумбией, на западе — с Коста-Рикой. На севере омывается водами Карибского моря, на юге — Тихого океана. Панаме принадлежат свыше 1600 островов.

Основную часть территории занимают равнины, среди которых возвышаются небольшие холмы и отдельные хребты. Часты землетрясения. Самая крупная — река Чукунаке (231 км). Климат — морской тропический, характерны умеренно высокие постоянные температуры (+25...+28° С).■

Панама — республика. Президент — глава государства и исполнительной власти. Законодательная власть принадлежит однопалатной Законодательной ассамблее.■

Доминирующая религия — католичество. Выходцы из Вост.-Индии придерживаются протестантизма. Имеют распространение дохристианские верования.■

Представительница одного из индейских племен.



Площадь — 406,7 тыс. км².
Численность населения — 5,3 млн. человек (1998).
Государственный язык — испанский.
Столица — Асунсьон (более 900 тыс. жителей, 1998).
Государственный праздник — День независимости (14 мая, с 1811 г.).
Денежная единица — гуарани.
Член ООН с 1945 г., ОАГ — с 1948 г. и др.

Парагвай называют сердцем Южной Америки за его расположение в срединной части материка, вдали от океанских берегов. Граничит на западе и юге с Аргентиной, на северо-западе и севере — с Боливией, на востоке — с Бразилией.

Рельеф — преимущественно равнинный. Главные реки — Парана и ее крупнейший приток Парагвай — основная транспортная магистраль, пересекающая всю страну и делящая ее на две части: восточную и западную. Самый крупный водопад страны — Гуайра на реке Парана.■

Парагвай — республика. Президент — глава государства и правительства. Законодательная власть принадлежит **Национальному конгрессу**, состоящему из сената и палаты депутатов.■

Большинство населения исповедует католичество.■

ПАРАГВАЙ

Республика Парагвай

Парагвай беден минеральными ресурсами, а месторождения полезных ископаемых недостаточно разработаны.

Ведущий сектор экономики — сельское хозяйство. Большим разнообразием отличается растениеводство: в стране выращивается свыше 35 культур (соя, хлопок, кукуруза, пшеница и др.).

В засухоустойчивых лесах Чако ведутся разработки квебрачо. По экспорту экстракта квебрачо Парагвай — ведущий монополист в регионе. Важное место в хозяйстве занимает низкорослый кустарник йерба-мате — так называемый парагвайский чай, обладающий целебными свойствами. Промышленность представлена в основном небольшими предприятиями по производству бытовой и сельскохозяйственной техники, по переработке аграрного сырья и др. Главный вид транспорта — речной.■

Национальный состав страны однороден: 90% — метисы. В настоящее время общая численность индейцев — около 100 тыс. человек (примерно 2% населения). Всего насчитывается 300 небольших индейских общин, главным образом в Чако. Официальный язык — испанский, но 45% населения говорят на языке гуарани.■



Напоминанием о существовавших здесь поселениях служат только руины.

Асунсьон, не похожий на другие столицы Южной Америки, запоминается как тихий, полный цветов город.

Так продают чипа (маленькие маисовые пирожки) на рынке в Асунсьоне.



ПЕРУ

Республика Перу



Многие архитектурные памятники испанского периода в Куско стоят на каменной кладке древних храмов инков.

Недра страны чрезвычайно богаты полезными ископаемыми. Перу играет важную роль в мировой добыче висмута, свинца, цинка, меди, железной руды, нефти, серебра, золота. Перу — аграрная страна с относительно развитой горнодобывающей и развивающейся обрабатывающей промышленностью. Имеется также черная и цветная металлургия, нефтеперерабатывающая, химическая, текстильная и пищевая промышленность. Значительную роль в экономике играет рыболовство. Основные сельскохозяйственные товарные культуры: хлопчатник, сахарный тростник, кофе, какао. Разводят крупный рогатый скот, свиней, овец, лам. Ведутся лесозаготовки. Экспортируют продукцию горнодобывающей и металлургической промышленности, нефть и нефтепродукты, рыбную муку, кофе, какао, хлопок, сахар.

Главные автомагистрали — Панамериканское шоссе, идущее вдоль всего побережья, и Трансандинское шоссе. В Перу — 12 глубоководных портов (главный — Кальяо), 64 аэропорта. Международные авиалинии обслуживают аэропорт Лимы. ■

Около половины населения — испаноязычная перуанская нация, состоящая главным образом из метисов. Основные индейские народы — кечуа и аймара — населяют сельские районы Сьерры и Сельвы. Испаноязычные перуанцы — основное население Косты и городское население Сьерры и Сельвы. ■

Одежда перуанских индейцев сохраняет элементы старинного костюма.



Площадь — 1,3 млн. км².
Численность населения — 25 млн. человек (1999).
Государственные языки — испанский, кечуа.
Столица — Лима (6,4 млн. жителей, 1981 г.).
Государственный праздник — День независимости (28 июля, с 1821 г.).
Членская единица — соль.
Дат. ООН с 1945 г., ОАГ и др.

Государство расположено в западной части Южной Америки. Граничит на севере с Эквадором, Колумбией, на востоке — с Бразилией, Боливией, на юге — с Чили. На западе омывается водами Тихого океана.

Тихоокеанское побережье протянулось более чем на 1600 км. За узкой полосой пустынных береговых равнин начинается горная система Анд (Уаскаран — 6768 м). В Андах берет начало самая многоводная река мира — Амазонка. Около 3/5 территории Перу занимает слабоазеленная равнинная восточная часть — Сельва, покрытая экваториальным лесом. На юге — плоскогорье Пуна и крупнейшее озеро Титикака. ■

Перу — республика. Президент — глава государства. Законодательная власть принадлежит Национальному конгрессу. ■

Свыше 95% перуанцев — католики. У индейцев сохранились элементы языческих культов доколумбовой эпохи (культы Матери-Земли Пачамамы, бога Солнца Инти и др.), причудливым образом сочетающиеся с католицизмом. ■

В городе-крепости инков Мачу-Пикчу (на кечуа — «старая гора») расположен храм бога Солнца Инти, где, по преданию, Солнце впервые коснулось Земли.



Площадь — 21,4 тыс. км².

Численность населения — 5,8 млн. человек (1995).

Государственный язык — испанский.

Столица — Сан-Сальвадор (около 1 млн. жителей, 1995).

Государственный праздник — День независимости (15 сентября, с 1821 г.).

Денежная единица — колон.

Член ООН — с 1945 г., ОАГ — с 1948 г., ОЦАГ — с 1951 г. и др.

Государство расположено в Центральной Америке (единственная из центрально-американских стран, не имеющая выхода к Атлантическому океану). Граничит на западе с Гватемалой, на севере и востоке — с Гондурасом, на юго-востоке отделило от Никарагуа заливом Фонсека, на юге омывается водами Тихого океана.

Основную часть страны занимает вулканическое нагорье (600 — 700 м над уровнем моря), над которым воздымаются две параллельные цепи вулканов: одна, низкая, — из потухших, другая, Сьерра-Мадре, — из действующих. Самый высокий — Санта-Ана (2385 м). Все нагорье покрыто мощным слоем вулканического пепла и лавы. Нагорье отличается умеренным (а побережье — жарким) тропическим пассатным климатом с сухим и дождливым сезонами.■

Сальвадор — республика. Президент — глава государства и правительства. Законодательный орган — Законодательная ассамблея (однопалатный парламент).■

Большинство сальвадорцев — католики, но в последнее время возросло влияние сект. В деревнях сохранились пережитки древних индейских верований (обряд в честь бога дождя Тлалока и др.).■

САЛЬВАДОР

Республика Эль-Сальвадор

Недра Сальвадора содержат железо, медь, цинк, свинец, серебро, золото, платину, молибден, руть, сурьму, лигнит, бокситы, серу, асбест, каолин и др. Разрабатываются минеральные богатства слабо. Сальвадор — аграрная страна. Основа его экономики — производство и переработка сельскохозяйственной продукции. Сальвадор занимает 6 место в мире по производству кофе. Для внутреннего потребления выращивают кукурузу, бобы, рис, сорго. В промышленности занято 1/5 работающих. Это добывающие, текстильные и пищевые отрасли. С помощью иностранного капитала построены ГЭС, ТЭС и геотермические электростанции, нефтеперерабатывающий, авто сборочный заводы, развиваются химическая и асбестоцементная промышленность. По густоте сети железных (около 700 км) и автодорог (10 тыс. км) Сальвадор превосходит многие страны Америки. Экспортируются кофе, хлопкок, сахар, креветки, овощи, фрукты, крупный рогатый скот, цемент, химические и электробытовые товары. Импортятся промышленное и транспортное оборудование, топливо, продовольствие.■

В результате смешения индейцев с испанцами сложился новый испаноязычный этнорасовый и культурный контингент метисов — ладино. Сальвадорцы — одна из наиболее однородных наций Центральной Америки: более 90% — ладино, около 5% — потомки белых иммигрантов XIX — XX вв., 3% — индейцы-пипиль и ленка.■



Регулярная застройка городов Сальвадора с одноэтажными домами, приземистыми церквями лишь с 1940-х гг. изменилась: стали возводиться современные здания банков, отелей, магазинов.



СЕНТ-ВИНСЕНТ И ГРЕНАДИНЫ



На острове Сент-Винсент уже долгое время выращивают кофе, однако важнейшей сельскохозяйственной культурой были и остаются бананы.

Теперь это банановые острова в Карибском море. Сюда едут тысяч туристическими континентами.

Морская черепаха.



Основные отрасли экономики — сельское хозяйство и туризм. Важнейшая сельскохозяйственная культура — бананы. Выращивают сахарный тростник, хлопчатник, мускатные и земляные орехи, табак, маниоку, кофе, какао. Произрастают кокосовые пальмы. Сравнительно развит рыбный промысел. В прибрежных водах обитают морские черепахи, встречаются акулы. Промышленность представлена производством муки, рома, молочных продуктов. Страна занимает первое место в мире по изготовлению аррорута — крахмала, получаемого из корней, клубней и плодов бананов, маниоки и других тропических растений. Имеются предприятия по производству цемента, по сборке электроаппаратуры и выпуску мебели, одежды. Импортируют промышленное оборудование, потребительские товары, различные виды топлива. Экспортируют бананы, аррорут, табак, копру, хлопок. Флот страны насчитывает около 600 судов. Главный порт — **Кингстаун**. Международный аэропорт — Эронс-Вейл в 3 км от Кингстауна. Протяженность автодорог — более 1100 км.■

Современный состав населения страны формировался из представителей различных народов. В настоящее время негры, предки которых были вывезены из Африки, составляют 66% населения государства, мулаты — 15%. В стране проживает значительное число индийцев, которые постепенно смешиваются с неграми и мулатами. Люди европейского происхождения составляют незначительный процент.■



Площадь — 389,3 км².
Численность населения — 120 тыс. человек (1997).
Государственный язык — английский.
Столица — Кингстаун (19 тыс. жителей, 1997).
Государственный праздник — День независимости (27 октября, с 1979 г.).
Денежная единица — востонкарибский доллар.
Член ООН с 1980 г., ОАГ — с 1981 г.

Государство расположено в Вест-Индии, на острове Сент-Винсент и на Гренадинах (32 мелких острова). Все острова находятся в архипелаге Малые Антильские острова в Карибском море между Северной и Южной Америкой.

Острова — вулканического происхождения. Только на Сент-Винсенте, большем по размерам, — разнообразие ландшафтных зон: покрытые вечными лесами горы сменяются саваннами с высокой травой. На побережье произрастают мангровые леса. Самая высокая точка острова — действующий вулкан Суфриер (1234 м). Климат островов — тропический, жаркий.■

Сент-Винсент и Гренадины — **независимое государство** в составе Британского Содружества. Глава государства — **королева Великобритании**, представленная генерал-губернатором. Законодательная власть принадлежит **Палате собрания** (однопалатный парламент).■

Почти все жители островов — **христиане**, большинство которых исповедуют протестантизм. Местное христианство впитало в себя **языческие религиозные представления** выходцев из Африки. Есть и католики. ■



СЕНТ-КИТС (СЕНТ-КРИСТОФЕР) И НЕВИС

Федерация Сент-Китс и Невис

Площадь — 261,6 км².

Численность населения —

45 тыс. человек (1996).

Государственный язык —

английский.

Столица — Бастер (20 тыс. жителей, 1996).

Государственный праздник — День независимости (19 сентября, с 1983 г.).

Денежная единица — восточнокарибский доллар.

Член ООН с 1983 г., ОАГ — с 1984 г.

Государство расположено в Вест-Индии, на островах Сент-Китс и Невис, находящихся в архипелаге Малые Антильские острова в Карибском море.

Острова находятся в тропическом поясе. Среднегодовая температура +25...+26° С. Ландшафтные зоны этих небольших островов разнообразны: высокоотравные саванны, болота, тропические леса, высокие горы в центральных районах (вулкан Мизери — 1155 м).■

Федерация Сент-Китс и Невис — государство в составе Британского Содружества, главой которого является королева Великобритании, представленная генерал-губернатором. Законодательная власть — выборное однопалатное Национальное собрание, исполнительная — правительство.■

Господствующая религия — христианство протестантского направления (англиканство и методизм). Выходцы из Индии — в основном адвентисты. Местные христиане придерживаются и африканских верований.■

Морские звезды.

Морской петух.


Основа экономики страны — сельское хозяйство и иностранный туризм. На острове Сент-Китс ведущей сельскохозяйственной культурой является сахарный тростник. В сахарной промышленности занята 1/3 населения. На острове Невис выращивают хлопчатник, кокосовую пальму, ананасы. Рыболовство — традиционное занятие населения, так как сельское хозяйство не обеспечивает и половины потребностей страны в продовольствии. Обрабатывающая промышленность представлена предприятиями по производству сахара-сырца, хлопкового и кокосового масла, текстиля, обуви и др. Импортируют нефтепродукты, промышленное оборудование, машины, продукты питания. Экспортируют сахар, патоку, хлопок, кокосовое и хлопковое масло, соль.

Международный аэропорт расположен на острове Сент-Китс, в 3 км от столицы. Главные морские порты — Бастер и Чарльстаун (на острове Невис). Протяженность автодорог — 300 км. На острове Сент-Китс имеется железная дорога, обслуживающая плантации сахарного тростника.■



Ламантины мирно пасутся на мелководье, питаясь сочной морской растительностью.

Археологические раскопки показали, что люди здесь жили 4 тыс. лет назад. Индейцы-карибы, населившие острова Сент-Китс и Невис к моменту появления там первых европейцев, не были коренными жителями этих мест. В настоящее время 86% населения имеют африканское происхождение. Распространен креоль — наречие, возникшее на основе упрощенного английского, французского и некоторых африканских и индейских языков.■




СЕНТ-ЛЮСИЯ



Печальная история попугая-жако. Жители острова считали мясо птицы деликатесом, а пестрые крылья стали украшением изысканных шляпок в европейских магазинах. К XX в. осталось всего 150 зелено-красно-голубых красавцев. В результате принятых мер птицу удалось спасти.

Основа экономики — сельское хозяйство и обслуживание иностранных туристов. В сельском хозяйстве занято 30% трудоспособного населения острова. Выращиваются бананы, цитрусовые, какао-бобы, рис, длинноволокнистый хлопок, кокосовые орехи, виноград. На острове расположен нефтеперерабатывающий завод, но сырье для него импортируется. Обработывающая промышленность представлена предприятиями по производству кокосового масла, рома, по переработке копры. Имеются также завод минеральных удобрений и бумажная фабрика, предприятия по производству тканей, одежды, игрушек, сигарет, по сборке электронных приборов. Экспортируют бананы, кокосовое масло, копру, какао. Импортируют машины, промышленные товары, различные виды топлива и пищевые продукты. Около города Вьё-Фор находится международный аэропорт Хеванорра. Кастри и Вьё-Фор — порты международного значения. Протяженность автодорог — 450 км. ■

До прихода европейцев Сент-Люсию населяли индейские племена охотников, рыбаков, собирателей. На рубеже нашей эры из северо-восточных областей Южной Америки сюда переселились индейцы-араваки, принесшие с собой культуру земледелия и гончарного дела. В настоящее время 87% островитян — люди африканского происхождения, их предки были вывезены из Африки. В стране проживает около 4 тыс. индийцев, предки которых появились здесь во второй половине XIX в. в качестве наемных рабочих. ■



Площадь — 616 км².
Численность населения — 158 тыс. человек (1995).
Государственный язык — английский.
Столица — Кастри (55 тыс. жителей, 1995).
Государственный праздник — День независимости (22 февраля, с 1979 г.).
Денежная единица — восточнокарибский доллар.
Член ООН и ОАГ с 1979 г.

Государство расположено в Вест-Индии на одноименном острове, находящемся в архипелаге Малые Антильские острова в Карибском море.

Остров имеет вулканическое происхождение. Самая высокая точка — гора Жими (950 м). Горный ландшафт соседствует с равнинными высокотравными саваннами. Как на равнинах, так и в горных районах — тропические леса. В прибрежной полосе — вечнозеленые мангровые заросли. Климат — тропический, пассатный. ■

Сент-Люсия — независимое государство в составе Британского Содружества. Глава государства — **королева Великобритании**, представленная генерал-губернатором. Законодательный орган — двухпалатный парламент (сенат и палата собрания). Исполнительная власть осуществляется правительством во главе с премьер-министром. ■

Более 80% населения исповедуют **католичество**. Это объясняется влиянием католической Франции. Местное христианство впитало в себя многое из африканских языческих верований. ■



Площадь — 163,3 тыс. км².

Численность населения — 449 тыс. человек (1996).

Государственный язык — голландский.

Столица — Парамарибо (289 тыс. жителей, 1996).

Государственный праздник — День независимости (25 ноября, с 1975 г.).

Денежная единица — гульден Суринама.

Член ООН с 1975 г., ОАГ — с 1977 г.

Государство расположено в северо-восточном, приатлантическом районе Южной Америки. На юге граничит с Бразилией, на севере омывается водами Атлантического океана.

Суринам можно условно разделить на три части: северную (низменную), среднюю (холмистую) и южную (горную). Узкая прибрежная полоса Гвианской низменности с плодородными почвами переходит к югу в холмистые саванны Гвианского плоскогорья. Внутренняя южная часть Суринама — Гвианское плоскогорье с высшей точкой в горах Вильгельмина (1280 м). Этот район покрыт непроходимой селвой, редко заселен и слабо освоен.

Около 90% территории занимают леса, большая часть которых — влажные вечнозеленые леса с ценными породами деревьев — красного и так называемого железного.

Много обезьян, снотов, леопардов. В сырых местах и водоемах обитают свиньи-пекари, тапиры, кайманы, анаконда и др.

Климат — субэкваториальный, жаркий и влажный. Реки — многоводные и порожистые. Считается, что по одной из них (реке Суринам) страна получила свое название. ■

СУРИНАМ

Республика Суринам

Главное природное богатство — месторождения минерального сырья. Среди них наиболее важное значение имеют залежи бокситов, по разведанным запасам которых (600 млн. т) Суринам занимает одно из ведущих мест в мире. Имеются также железная руда, медь, цинк, никель, олово, кобальт, марганец, платина, алмазы и др. Найдена нефть.

По отношению к странам Карибского бассейна Суринам — экономически развитое государство. Основа экономики — горнорудная промышленность (добыча бокситов, производство глинозема и алюминия). Экспорт продукции бокситодобывающей и перерабатывающей промышленности обеспечивает около 80% валютных поступлений.

Имеются также предприятия пищевой промышленности, лесопильные и деревообрабатывающие заводы, цементная, текстильная и обувная отрасли.

Древесина и лесоматериалы из ценных пород деревьев — одна из статей экспорта.

Основу электроэнергетического хозяйства составляют многочисленные ГЭС.

Главные сельскохозяйственные культуры — рис, бананы, сахарный тростник, цитрусовые, кукуруза, кофе, какао, кокосовый орех. Суринам занимает одно из первых мест в мире по



Открытие в 1915 г. в восточной части Суринама богатейших месторождений бокситов стало главным событием в развитии экономики страны.

В порту Парамарибо между крупными океанскими судами все время снуют сотни утилых каноэ индейцев, приплывающих сюда за предметами первой необходимости.



экспорту риса в расчете на душу населения. Второй по важности культурой остаются бананы.

В транспорте главное место принадлежит автомобилю. Общая протяженность автодорог — свыше 3 тыс. км. Крупнейший морской порт — Парамарибо.■

Около 90% населения сосредоточено в прибрежной полосе и в долинах крупных рек. Национальный состав населения напоминает калейдоскоп: индийцы (35%), креолы (34%), яванцы (14%), негры (8%), индейцы (3%), китайцы (около 5%) и потомки европейцев (около 1%). Большинство европейцев — голландцы. Они занимают ведущие позиции в экономике и административном аппарате.

В городах преобладают негры и мулаты (их в Суринаме называют креолами в отличие от «лесных негров»), в сельской местности — индийцы (примерно 50%) и индонезийцы (25%), живущие, как правило, компактными группами. Негры и мулаты — в основном промышленные рабочие. Среди них имеются также служащие и чиновники. Редко можно встретить негритянскую семью, работающую на плантациях: такой труд негры считают для себя позорным, как напоминание о прошлом рабстве.

Большинство индийцев и индонезийцев занимаются сельским хозяйством и торговлей.

В сельских районах индийцы, яванцы, негры, индейцы сохраняют древние обычаи и обряды, религиозные верования и стремление к этнической обособленности.

Одна из самых экзотических групп — «лесные негры» (лодочники). Селения «лесных негров» располагаются на берегах рек и представляют собой группы типично африканских хижин.

Индийцы-араваки и карибы составляют 4/5 индейского населения. Самое известное племя в горной части Суринама — племя ояна, которое сохраняет культуру земледельцев тропических лесов. До недавнего времени у карибских групп оставалась церемония инициации (посвящения юношей).■

Парамарибо (сокращенно — Парбо) — самый большой город Суринама. В нем и его пригородах живет более 60% населения страны. Основан англичанами в 1652 г. в устье реки Суринам. Исторический центр города — узкие аккуратные улочки, застроенные в старонидерландском стиле. На площади Единства — здания XIX в., президентский дворец — бывшая резиденция нидерландских губернаторов, рядом — здание в форме подковы, здесь размещается парламент республики.

Современный Парамарибо удивительным образом сочетает деревянные дома с резными балконами и небоскребы банков и отелей, возвышающиеся над зелеными скверами, а пальмовые деревья и мангровые заросли придают прибрежной зоне экзотический вид. В саду городской мэрии — статуя мужчины, который держит на руках пятерых детей (символ единства народов страны). За президентским дворцом находится уникальный парк с высочайшими пальмами, населенный тропическими птицами.

В столице сконцентрировано более 60% всей промышленности, имеются университет и несколько исследовательских институтов.

Парамарибо — крупный порт и воздушные ворота страны.

Второй по важности город — **Нйив-Никкери** — насчитывает 10 тыс. жителей.■

Прибрежная часть нынешнего Суринама открыта испанцами в 1499 г. и нанесена на карту под названием «Дикий берег», так как индейцы-аборигены встретили пришельцев градом стрел. Почти столетие Гвиана оставалась «ничейной» землей. Исторически сложилось так, что Британскую Гвиану (Гайану) первыми колонизовали голландцы, а Нидерландскую (Суринам) — англичане. В 1667 г. Англия передала Суринам Нидерландам в обмен на Новый Амстердам (территория нынешнего Нью-Йорка). С тех пор в течение трех веков, за исключением нескольких коротких периодов, Суринам оставался владением Нидерландов. Голландцы превратили колонию в поставщика сахара в страны Европы. На плантациях работали ввезенные из Африки рабы. С отменой рабства в страну хлынул поток дешевых рабочих рук — индийцев, индонезийцев и др. В 1954 г. Суринам добился автономии в составе Нидерландов. Независимость страны провозглашена в 1975 г. С 1980 по 1988 г. власть в республике находилась в руках военных. Очередной военный переворот произошел в 1990 г.■

Суринам — республика. Глава государства — президент. Законодательная власть принадлежит **Национальному ассамблее** (однопалатный парламент), исполнительная — премьер-министру.■

По вероисповеданию креолы принадлежат к различным христианским церквям, индийцы — индуисты, индонезийцы — в основном мусульмане, «лесные негры» и индейцы, несмотря на давнее обращение в католичество, сохраняют языческие верования.■




США

Соединенные Штаты Америки

Площадь — 9,4 млн. км².
 Численность населения — 263 млн. человек (1995).
 Государственный язык — английский.
 Столица — Вашингтон (4,5 млн. жителей, 1995).
 Государственный праздник — День независимости (4 июля, с 1776 г.).
 Денежная единица — доллар.
 Член ООН с 1945 г., ОАГ — с 1948 г., НАТО — с 1949 г. и др.

Государство расположено в Северной Америке. На севере граничит с Канадой, на юге — с Мексикой. На востоке омывается водами Атлантического, на западе — Тихого океана. Канада отделяет штат Аляска от США, а Берингов пролив — от России. Штат Гавайи находится на Гавайских островах, в центральной части Тихого океана. В США входит Пуэрто-Рико на правах «свободно присоединившегося» государства. США имеют владения: Виргинские острова — в Карибском море, Восточное Самоа, Гуам — в Тихом океане и др.

Долина Памятников.



Страна щедро одарена природными ресурсами. В ее недрах таятся богатые запасы различных ископаемых, в том числе каменные и бурые угли, железные и марганцевые руды. Месторождениями медных, цинковых, свинцовых, серебряных, хромитовых, ванадиевых, вольфрамовых, молибденовых, титановых, полиметаллических, урановых, ртутных руд, золота, серы, фосфатов и другого химического сырья богаты Кордильеры и плато Колорадо, Великие равнины и Примексиканская низменность.

США — самое мощное в экономическом и военном отношении государство мира, занимающее первое место по размерам ВВП, промышленного и сельскохозяйственного производства, производительности труда в основных отраслях хозяйства, обороту внешней торговли и вывозу капитала. Решающую роль в экономической жизни страны играют финансово-промышленные группы. Экспортируют промышленное оборудование, электротехнику и радиоэлектронику, автомобили, самолеты, оружие, химические продукты, каменный уголь, пшеницу и муку, кукурузу,



Статуя Свободы — грандиозная фигура с факелом в руке. Этот памятник превратился в самый выразительный символ американского самосознания.



Нью-Йорк. Бруклинский мост (справа).

соевые бобы, комбикорма, хлопок. Импортируют нефть, железную руду, редкие и легирующие металлы, бокситы и глинозем, газетную бумагу, бытовую технику, кофе, какао, тростниковый сахар, бананы.

Научно-техническая революция (НТР) привела к важным структурным сдвигам в экономике и занятости населения. На смену индустрии «дымовых труб» пришли такие новые, растущие опережающими темпами наукоемкие и определяющие научный прогресс отрасли промышленности, как полупроводниковая, радиоэлектронная, вакуумная, оптико-волоконная, лазерная, производство средств автоматизации, научное приборостроение. Авиационная промышленность превратилась в авиакосмическую, а химическая оказалась тесно связанной с атомной.

Современное сельское хозяйство США отличают резко выраженный товарный характер и высокая производительность труда. По объему продукции сельского хозяйства США превосходят все страны Западной Европы, вместе взятые. Современные агропромышленные комплексы включают наряду с производством сельскохозяйственной продукции ее переработку, перевозку, хранение, сбыт, а также производство сельскохозяйственной техники, минеральных удобрений, ядохимикатов, кормов. Если в самом сельском хозяйстве занято около 3,5 млн. человек, то в агробизнесе — до 18 — 20 млн. Появились своего рода зерновые, хлопковые, скотооткормочные, бройлерные «фабрики»; составляя 1% всех ферм, они дают 2/5 товарной продукции. Один человек, занятый в сельском хозяйстве, «кормит» около 50 американцев и 30 жителей других стран.

США обладают развитой и широко разветвленной транспортной системой, связывающей все части страны и включающей железные и шоссейные дороги, водные пути, трубопроводы и воздушный транспорт. Около 9/10 грузооборота приходится на железные дороги, автотранспорт и трубопроводы. 9/10 междугородных пассажирских перевозок совершается на личных автомобилях, 1/10 — самолетами. Общая протяженность железных дорог — 212 тыс. км, автомобильных — 11,3 млн. км.

Общая длина нефте- и продуктопроводов — около 236 тыс. км, газопроводов — более 400 тыс. км (1994). Важнейшие узлы авиасообщений — Нью-Йорк, Чикаго, Лос-Анджелес, Атланта, Даллас, Майами. ■

США не случайно называют нацией иммигрантов: в страну с 1790 по 1994 г. прибыло из Европы, а также из Латинской Америки и

На основной территории страны к западу от Приатлантической низменности протянулись Аппалачские горы, за которыми, подобно ступеням гигантской лестницы, распадаются Центральные равнины (200 — 500 м над уровнем океана) и плато Великие равнины (600 — 1500 м). Почти весь запад занят горной системой Кордильер. Склоны Кордильер покрыты густыми хвойными лесами, склоны Аппалачей — лесами из широколиственных пород; прерий почти не осталось. На севере Аляски распространена тундровая растительность. Реки, образовавшие глубокие каньоны, относятся к бассейнам рек, впадающих в Тихий океан. Миссисипи (с притоком Миссури) — самая длинная река планеты (названная индейцами «отцом воды») — протянулась на 6500 км. На границе с Канадой находится Великие озера — Верхнее, Гурон, Мичиган, Эри, Онтарио. Климат страны — в основном умеренный и субтропический, на внутренних равнинах — континентальный, на севере Аляски — арктический. ■

В 1497 г. Северную Америку обнаружил английский экспедиция **Д. Кабота**.

В 1607 г. возникло первое английское поселение, положившее начало британским колониям в Северной Америке. В ходе войны колонистов за независимость (1775 — 1783) образовались США. В 1787 — 1789 гг. были приняты Конституция США и дополнивший ее Билль о правах.

В 1846 — 1848 гг. велась война с Мексикой и была аннексирована почти половина ее территории.

Гражданская война между Севером и Югом (1861 — 1865) положила конец рабству.

В 1898 г. — война с Испанией, аннексия ее владений Пуэрто-Рико, Филиппин, Гуама и установление военно-политического контроля над Кубой. В 1917 — 1918 гг. США участвовали в Первой мировой войне на стороне стран Антанты. 1929 — 1933 гг. — «Великая депрессия» — крупнейший экономический кризис. С 1941 по 1945 г. США участвовали во Второй мировой войне и создании ООН. ■



Азии 62,4 млн. иммигрантов, в XVIII — XIX вв. ввезено 500 — 600 тыс. негров-рабов из Африки. К XX в. сопротивление индейцев захвату их земель было сломлено, а оставшихся в живых поселили в резервации, предоставив гражданство только в 1924 г. Негры в 1865 г. обрели свободу, но рабство наложило свой отпечаток на психологию всей нации, ибо расизм глубоко проник в сознание белых американцев, поэтому полных гражданских прав афро-американцы на Юге добились лишь в 60-х гг. XX в. Американская нация — сравнительно молодое политическое образование, сложившееся в процессе длительного культурного, экономического, социального и бытового взаимодействия, а также смешения между собой и ассимиляции на основе английского языка потомков людей разного этнического происхождения, представлявших все три главные расы человечества — монголоидную, европеоидную и негроидную. 83% населения США — белые, 12,6% — афро-американцы, 4,4% — индейцы. Около 9/10 афро-американцев и 3/5 индейцев проживают в городах.

Хотя общая численность занятых в стране в условиях НТР и росла, но главным образом за счет сферы услуг. В то время как в промышленности занято 27,6%, в сельском хозяйстве — около 3%, в сфере услуг — 69,4% всех работающих американцев. 4/5 экономически активных сельских жителей работают в городе. Еще в колониальные времена американцы уделяли особое внимание школам. В XIX в. Штаты стали вводить обязательное бесплатное начальное (8 лет), а в XX в. — среднее (12 лет) обучение детей. Возникшая в связи с развернувшейся в 50 — 60-х гг. НТР потребность в высококвалифицированных работниках обусловила резко возросшее охват и уровень обучения школьников, а также оснащение средней школы новейшими техническими средствами обучения.

В еще большей мере все это сказалось на американской высшей школе. В США насчитываются многие сотни университетов, институтов, колледжей, численность профессорско-преподавательского состава в которых достигает 600 тыс. человек, а студентов — около 15 млн. Не только элитные университеты (Гарвардский, Йельский, Принстонский, Колумбийский, Чикагский), но и многие другие стали признанными научно-исследовательскими центрами. До 10% их преподавателей и ученых — выходцы из других стран, привлеченные более высоким уровнем жизни и лучшими условиями для научной работы в США. Американцы называют это «импортом мозгов». Благодаря успехам медицинской науки в XX в. заболеваемость и смертность от многих инфекционных болезней, в том числе от туберкулеза, в США заметно снизились. И хотя там нет широкой сети бесплатных медицинских учреждений, существуют государственные социальные программы и страхование, на основе которых проводится медицинское обслуживание граждан. Кроме того, государство организует лечение психических больных, ветеранов войны, индейцев. ■


Около 4/5 американцев живут в городах, но в XX в. благодаря широкому распространению автомашин и густой сети автодорог города обросли десятками пригородов, что обусловило процесс образования городских агломераций с «центральным» городом и окружающей его и связанной с ним пригородной зоной. При этом население этих зон в последние десятилетия быстро росло, в том числе и за счет жителей «центрального» города. Крупные агломерации часто называют мегаполисами. На Атлантическом побережье, где в больших городах на северо-востоке сконцентрированы штаб-квартиры

Крупнейшие политические и общественные лидеры, деятели культуры и искусства: политик и физик **Б. Франклин** (1706 — 1790), первый президент США **Дж. Вашингтон** (1732 — 1799), президенты **А. Линкольн** (1809 — 1865), **Т. Рузвельт** (1858 — 1919), **Ф. Д. Рузвельт** (1882 — 1945), **Д. Эйзенхауэр** (1890 — 1969), **Дж. Ф. Кеннеди** (1917 — 1963), общественных деятель, борец против расизма **М. Л. Кинг** (1929 — 1968); писатели и поэты **В. Ирвинг** (1783 — 1859), **Ф. Купер** (1789 — 1851), **Э. По** (1809 — 1849), **Г. Бичер-Стоу** (1811 — 1896), **У. Уитмен** (1819 — 1892), **М. Твен** (1835 — 1910), **Т. Драйзер** (1871 — 1945), **Дж. Лондон** (1876 — 1916), **Э. Синклер** (1878 — 1968), **С. Льюис** (1865 — 1951), **У. Фолкнер** (1897 — 1962), **Э. Хемингуэй** (1899 — 1961), **Дж. Стейнбек** (1902 — 1968), **Д. Болдуин** (1924 — 1987); композиторы и музыканты **Дж. Гершвин** (1898 — 1937), **Д. Эллингтон** (1899 — 1974), **Л. Армстронг** (1900 — 1971); кинорежиссеры и актеры **Д. Гриффит** (1875 — 1948), **Д. Фербенкс** (1883 — 1939), **Ч. Чаплин** (1889 — 1977), **С. Крамер** (р. 1913), **У. Дисней** (1901 — 1966); боксер, чемпион мира **М. Али** (р. 1942); изобретатели **Т. А. Эдисон** (1847 — 1931), братья **В. Райт** (1867 — 1912) и **О. Райт** (1871 — 1948); ас-тронавт **Н. Армстронг** (р. 1930). ■

«Эмпайр стейт билдинг». Этот небоскреб был и остается символом Нью-Йорка. В нем 102 этажа, его высота — 381 м. Сорок лет назад это было самое высокое здание в мире.



В граните горы Рашмор — 18-метровые головы четырех американских президентов: Джорджа Вашингтона, Томаса Джефферсона, Теодора Рузвельта и Авраама Линкольна.



США — федеративная республика. Включает 50 штатов и столичный Федеральный округ Колумбия. Президент — глава государства, правительства, главнокомандующий вооруженными силами. Высший орган законодательной власти — **двухпалатный конгресс**: нижняя — палата представителей; верхняя — сенат. Каждый штат имеет конституцию, законодательное собрание, губернатора. В политической жизни США участвуют Республиканская, Демократическая и другие партии. ■

Конституция 1787 г. провозгласила свободу вероисповедания и отделила церковь от государства. В стране насчитывается более **250 различных церквей и религиозных сект**. Свыше 1/2 верующих американцев — **протестанты разных толков**: баптисты, методисты, пресвитериане, лютеране и др., более 1/3 — **католики**, около 3% — **иудеи**, 2% — **православные**, 1% — **мормоны**; имеются также **мусульмане, буддисты и др.** ■

Как и много лет назад, такие плетеные корзинки — неотъемлемая часть экономики навахо.




Индейцы-навахо и сегодня перегоняют свои стада по долине Памятников, как это делали их предки.



ведущих финансовых и промышленных групп, образовалась цепочка более 30 слившихся между собой агломераций — от Бостона (3,5 млн. жителей), Нью-Йорка (19 млн. жителей) и Филадельфии (4,9 млн. жителей) до Балтимора (2,5 млн. жителей) и предместий Вашингтона (с пригородами — 4,5 млн. жителей).

Ядром этой уникальной, протянувшейся на сотни километров сплошной городской полосы с населением более 35 млн. жителей является самая большая городская агломерация мира и «главные ворота» Америки, крупнейший транспортно-торговый, финансовый, промышленный и культурный центр — **Нью-Йорк** с его знаменитыми небоскребами Манхэттена, статуей Свободы, штаб-квартирой ООН, банками, музеями и картинными галереями, театрами, Колумбийским, Нью-Йоркским и другими университетами, Рокфеллеровским центром.

В официальной столице — **Вашингтоне** с 1800 г. находятся резиденция президента — Белый дом, здание конгресса — Капитолий, министерства и другие федеральные учреждения, несколько университетов (Смитсоновский и др.), научные институты, Национальная академия наук и Военная академия, Библиотека конгресса, музеи и картинные галереи, впечатляющие мемориалы президентов **Дж. Вашингтона, Т. Джефферсона, А. Линкольна**, в пригороде столицы Арлингтоне — огромное здание военных министерств — Пентагон, а также знаменитое кладбище с могилами Неизвестного солдата и президента **Дж. Ф. Кеннеди**. ■



Площадь — 5,1 тыс. км².

Численность населения — 1,310 млн. человек (1998).

Государственный язык — английский.

Столица — Порт-оф-Спейн (свыше 50 тыс. жителей, 1998).

Государственный праздник — День независимости (31 августа, с 1962 г.).

Денежная единица — доллар Тринидада и Тобаго.

Член ОАГ с 1967 г.

Государство расположено в Вест-Индии — на одиомных островах между Северной и Южной Америкой и пяти небольших примыкающих к ним островах. Тринидад отделен от берегов Венесуэлы заливом Пария и двумя узкими каналами. Тобаго лежит в 11 км севернее. На западе омывается водами Атлантического океана, на севере и востоке — Карибского моря.

Острова имеют материковое происхождение. Ландшафт Тринидада — в основном равнинно-низменный. На севере находится самая высокая точка — гора Арима (940 м). Характерная особенность Тобаго: горный хребет — продолжение северной возвышенности Тринидада.

Климат — тропический, жаркий и влажный. Средняя температура января +30° С, апреля +32° С. Среднегодовое количество осадков — 1800 мм.■

Тринидад и Тобаго — республика. Глава государства — президент. Законодательная власть принадлежит двухпалатному парламенту, состоящему из сената и палаты представителей.■

Большинство населения — католики и протестанты (60%), в основном негры и мулаты; индуисты — 30%; мусульмане — 6%.■

ТРИНИДАД и ТОБАГО

Республика Тринидад и Тобаго

Имеются большие запасы нефти, природного газа, известняка, железной руды. На юго-западе Тринидада (озеро Ла-Бреа) находится самое большое в мире месторождение природного асфальта. С началом промышленной добычи нефти ведущая отрасль экономики — нефтяная промышленность. Нефть добывают на морском шельфе. Ведется переработка нефти из Венесуэлы, Саудовской Аравии и др. Из озер добывают природный асфальт. Производятся в большом объеме азотные удобрения. На базе крупных ТЭС созданы высокоразвитая электротехническая промышленность, судостроение и автомобилестроение (сборка). Имеются химическое, текстильное, пищевое (в основном сахарное), цементное и другие производства. В сельском хозяйстве господствует крупное частное землевладение. Главная товарная культура — сахарный тростник. Выращивают какао, кофе, рис, табак, бананы, цитрусовые, кокосовую пальму. Развито животноводство и рыболовство. Заготавливают ценные породы древесины. Экспортируют нефть и нефтепродукты, газ, сахар, какао. Импортируют нефть, промышленные и продовольственные товары, машины и оборудование. Важным источником валютных поступлений является туризм. В стране развит автомобильный транспорт. Имеются четыре крупных морских порта и международный аэропорт.■

Тринидад отличается пестротой этнического состава населения (здесь оставили свой след африканские народы, индийцы, китайцы, испанцы, французы, англичане). Большую часть тринидадцев составляют негры, или афро-креолы (42%), и индийцы (41%), затем следуют мулаты, потомки европейцев и китайцев. Индийцы говорят на хинди, афро-креолы пользуются африканским креолом (или патуа).■

Вечнозеленые леса занимают 2/5 территории страны.



В городах преобладают невысокие деревянные дома.



УРУГВАЙ

Восточная Республика Уругвай



Традиции домашнего ткачества и вязания сохраняются в Уругвае и в настоящее время. Изготовленные вручную ковры, гобелены, свитера отличаются яркостью красок и оригинальностью рисунков.

Природные условия создали уникальные возможности для развития в стране животноводства. Более 90% используемых земель заняты пастбищами. Река Уругвай служит важнейшим источником водоснабжения и производства гидроэнергии. Полезными ископаемыми страна небогата. Уругвай экспортирует мясо, шерсть и кожу. Крупные скотоводческие хозяйства используют наемный труд. На небольших фермах выращивают зерновые культуры: пшеницу, кукурузу, овес, ячмень. Около 10% пахотных земель хватает не только для того, чтобы прокормить собственное население, но и для экспорта излишков зерновых и овощей в урожайные годы. Промышленность тесно связана с сельским хозяйством — это прежде всего мясохладобойная и кожевенно-обувная. Наряду с легкой промышленностью развиты нефтепереработка, нефтехимия и судостроение. Тяжелая промышленность работает большей частью на привозном сырье из-за бедности минерально-сырьевой базы. Развита в основном автомобильный и водный транспорт.■

Отличительная черта этнической структуры Уругвая — высокая доля представителей белой расы — потомков европейских иммигрантов, прежде всего испанцев. Немногочисленное коренное население, индейцы племени чарруа, было почти полностью истреблено к началу XIX в. На севере страны живет небольшое число испано-индейского населения, среди них потомки гаучо — местных жителей смешанного происхождения, которые были опытными пастухами-скотоводами.■



Площадь — 176,2 тыс. км².

Численность населения — 3,2 млн. человек (1998).

Государственный язык — испанский.

Столица — Монтевидео (1,3 млн. жителей, 1995).

Государственный праздник — День независимости (25 августа, с 1815 г.).

Денежная единица — песо.

Член ООН с 1945 г., ОАГ — с 1948 г. и др.

Государство расположено на востоке центральной части Южной Америки. Граничит на западе с Аргентиной, на северо-востоке — с Бразилией. На юге и юго-востоке омывается водами Атлантического океана.

Рельеф Уругвая — в основном равнинно-всхолмленный (максимальная высота не достигает 600 м). Равнина повышается с юго-запада на северо-восток. Вдоль Атлантического океана проходит низменная полоса песчаных отмелей и лагун.

Климат — мягкий, умеренно-влажный, субтропический.■

Уругвай — республика. Глава государства и правительства — президент. Высший законодательный орган — Генеральная ассамблея, состоящая из сената и палаты представителей.■

Более 80% населения — католики. Протестанты и иудеи составляют численную меньшинство.■

Главная площадь Монтевидео — плаца Independencia (площадь Независимости).

Гаучо.



ЧИЛИ

Республика Чили

Площадь — 757 тыс. км².
Численность населения — 14,8 млн. человек (1998).
Государственный язык — испанский.
Столица — Сантьяго (5 млн. жителей, 1995).
Государственный праздник — День независимости (18 сентября, с 1818 г.).
Денежная единица — чилийское песо.
Член ООН с 1945 г., ОАГ — с 1948 г. и др.

Государство расположено на юго-западе Южной Америки. Граничит на севере с Перу, на востоке — с Боливией и Аргентиной. На юге и западе омывается водами Тихого океана. Чили принадлежит острова (знаменитый остров Пасхи и др.) и архипелаги (в том числе западная часть Огненной Земли).

Через всю страну с севера на юг простираются горные цепи Анд (до 6880 м). Между ними протянулась Продольная долина — главный экономический район страны. На юге много озер, больше рек, и они полноводнее, чем в засушливом северном Чили с каменистой пустыней Атакама. Много вулканов, часты землетрясения.

В центральной части Чили — мягкий средиземноморский климат. ■

Чили — республика. Глава государства и правительство — президент. Высший законодательный орган — Национальный конгресс, состоящий из сената и палаты депутатов. ■

Католичество исповедуют 85% населения, есть протестанты. Индейцы-мапуче, проживающие на юге страны, сохраняют языческие культы. ■

Чили — одно из наиболее развитых государств Латинской Америки. Экономика основана на добыче и выплавке меди, железной руды и производстве селитры. По запасам и добычке меди Чили занимает одно из первых мест в мире. Железородная промышленность развивается с начала XX в. Рудники размещаются в «железном поясе», который находится севернее Сантьяго. В безводной пустыне Атакама ведется добыча природной чилийской селитры, используемой главным образом для производства азотных удобрений и йода. Север страны снабжает сырьем металлургию и химическую промышленность, южная часть страны — поставщик сырья для деревообрабатывающей промышленности. Недавно начались разработки нефти и газа на побережье Магелланова пролива. Чили занимает одно из первых мест в Латинской Америке по улову рыбы, часть которого, главным образом в виде рыбной муки, экспортируется. Страна выступает также в роли экспортера виноградного вина. Пшеница возделывается главным образом в центральном Чили. Выращивают также картофель, сахарную свеклу, кукурузу, ячмень, фасоль, цитрусовые.

Для Чили — прибрежной страны, вытянутой с севера на юг более чем на 4 тыс. км, — особое значение, наряду с разветвленной сетью железных и автодорог, имеет морское судоходство. Главные порты: Арика, Икике, Токопилья, Антофагаста, Кокимбо. Развита авиатранспорт. ■

Чилийскую нацию в развивающемся историческом процессе сформировали индейцы арауканского происхождения, испанские завоеватели, а со второй половины XIX в. — выходцы из стран Европы: немцы, хорваты, ирландцы, итальянцы и французы. В целом потомки европейцев составляют 25%, метисы — 70%, индейцы — 5%. ■



Пустыня Атакама, защищенная цепью Анд от влажных ветров, считается самым сухим местом на Земле.



Гуанако (из рода лам) встречается на сухих полупустынных высокогорьях Анд.



ЭКВАДОР

Республика Эквадор



Сангай — заповедная область центрального Эквадора, где безлесные равнины сменяют низменности, покрытые тропическими лесами.

Желтобелый поугай.

Эквадорцы — это испаноязычный народ, сложившийся из потомков европейцев (в основном испанцев), индейцев и африканцев: преобладают метисы и испанизированные индейцы-чоло — 55%, белых — только 10%, а мулатов и негров — 9% (проживают на севере Косты). Среди иммигрантских общин влиятельны ливанцы.■



Нефть — главное богатство страны. Ее месторождения находятся на севере Орьенте (Лаго-Агрио и др.). Коста — основной район возделывания тропических экспортных культур. В Сьерре выращивают для внутреннего потребления пшеницу, картофель, кукурузу, бобовые, здесь сосредоточено и основное поголовье скота. В Орьенте преобладают земледелие и огородничество, охота, собирательство. Леса богаты ценными породами деревьев. Экспортирует нефть, кофе, бананы, какао-бобы, рыбу и морепродукты; по экспорту бананов Эквадор занимает первое место в мире.

Промышленность развита слабо: кустарные мастерские и относительно небольшие предприятия текстильной, пищевой, кожевенной, химической и нефтеперерабатывающей промышленности. Основная железная дорога Гуаякиль — Кито. Основные автодороги: Панамериканское шоссе (по Сьерре с севера на юг); Риоамба — Гуаякиль; Кито — Гуаякиль. Главные порты — Гуаякиль, Манта, Эсмеральда, Балао (нефть). Есть свой нефтеналивной флот. Имеется несколько местных авиалиний, в Кито и Гуаякиле — международные аэропорты.■



Площадь — 270,6 тыс. км².

Численность населения — 12,1 млн. человек (1997).

Государственный язык — испанский.

Столица — Кито (1,2 млн. жителей, 1997).

Государственный праздник — День независимости (10 августа, с 1809 г.).

Денежная единица — сукре.

Член ООН с 1945 г., ОАГ и др.

Государство расположено на северо-западе Южной Америки. Граничит на севере с Колумбией, на юге и востоке — с Перу. За западом омывается водами Тихого океана. Эквадору принадлежат вулканические Гапагосские острова (архипелаг Колон).

С севера на юг Эквадор пересекают Анды и делят его как бы на три части: это при тихоокеанская низменность Коста (буквально «берег»), высокое вулканическое андское нагорье Сьерра и предгорная равнина Орьенте на востоке. В Эквадоре более 50 вулканов; из действующих самый высокий — Котопахи (5897 м). На равнинах климат — жаркий и без значительных сезонных колебаний.■

Эквадор — президентская республика. Высший законодательный орган — Национальный конгресс.■

Подавляющее большинство верующих — католики.■





ЯМАЙКА

Площадь — 11,1 тыс. км².

Численность населения — около 2,5 млн. человек (1998).

Государственный язык — английский.

Столица — Кингстон (588 тыс. жителей, 1998).

Государственный праздник — День независимости (6 августа, с 1962 г.).

Денежная единица — ямайский доллар.

Член ООН с 1962 г., ОАГ и др.

Государство расположено в Вест-Индии, в северной части Карибского моря.

Южный берег Ямайки имеет хорошие гавани, служившие в прошлом убежищем для пиратов. Северный берег острова скалистый, в центральной его части тянется узкая полоса пляжей — так называемая Ямайская Ривьера. Большая часть территории — известняковое плато. На востоке острова возвышаются горы Блю-Маунтинс («голубые горы») — до 2256 м. Около 17% территории — тропические леса, на юге — саванны.

Название Ямайка произошло от искаженного индейского слова «хаймака» («остров родников»). Самая крупная река острова — Блэк-Ривер (длина — около 100 км).

Климат — тропический, пасмурный. Среднемесячные температуры +24° С. Осадков — от 800 до 5000 мм в год.

Нередки ураганы и землетрясения. ■

Основа экономики — добыча бокситов (одно из ведущих мест в мире) и производство глинозема (свыше 50% стоимости экспорта). Главные экспортные сельскохозяйственные культуры: сахар-сырец, кофе, бананы, цитрусовые, ямайский перец, ром, табак. Наиболее заселены прибрежные районы острова: 78% населения живет в городах. Современные ямайцы — это потомки негров-рабов, которых испанцы, а затем англичане ввозили из Африки для работы на сахарных плантациях. Коренные жители — индейцы — были истреблены. Негров среди ямайцев — более 75%, остальные — мулаты.

Ямайцы заняты преимущественно в сельском хозяйстве, добывающей промышленности, торговле и сфере обслуживания (в основном — туристов). Благополучие многих жителей Ямайки напрямую зависит от притока туристов.

Кроме ямайцев на острове проживают выходцы из Индии и Китая. Индийцы и китайцы — потомки рабочих, которых в середине XIX в., после отмены рабовладения, наняли по контракту для работы на плантациях. В настоящее время большая часть индийцев занимается сельским хозяйством и живет в деревнях на западе острова; немало индийцев и в столице. Китайцы в основном заняты мелкой торговлей, почти все они живут в крупных городах. Небольшое число англичан, кубинцев, американцев и немцев — тоже го-



На Ямайке созданы прекрасные условия для занятий водным спортом.

Здесь можно не только хорошо отдохнуть, но и подлечиться на термальных источниках.



рожане. Ямайка — страна эмигрантов. Массовая эмиграция ямайцев как результат обезземеливания крестьян началась еще в конце XIX в. Ямайские негры работали на строительстве Панамского канала, на банановых плантациях в странах Центральной Америки, на сахарных плантациях Кубы и США. После Второй мировой войны поток эмигрантов усилился: ехали преимущественно в Великобританию и Канаду, а после 1962 г. (когда в Великобритании было принято жесткое иммиграционное законодательство) — в Канаду и США. В настоящее время почти 1/3 ямайцев живет за рубежом, главным образом в Великобритании, США, Никарагуа и Коста-Рике.

Разговорный диалект ямайцев имеет мало общего с литературным английским языком: много слов из различных африканских языков и очень далекое от английского произношение. Ямайский

диалект иногда называют особым креольским языком. Китайцы и индийцы также широко пользуются ямайским диалектом английского языка, но в быту говорят на своих родных языках.

В искусстве и архитектуре Ямайки сказывается сильное влияние европейской, главным образом английской, культуры и традиций африканских народов. От XVII — XVIII вв. сохранились одноэтажные каменные и кирпичные постройки (в основном в бывшей столице Спаниш-Тауне). Традиционные народные ремесла ямайцев во многом сохранили дух африканской культуры. Ямайцы занимаются в основном резьбой по дереву и обработкой металлов, изготавливают ювелирные украшения. Народные африканские традиции особенно сильно проявляются в ямайских деревенных резных фигурах. ■

КИНГСТОН (столица с 1872 г.) расположен на южном берегу острова, в глубине бухты. Вместе с соседним городом Сент-Эндрью и небольшими городками и поселками Кингстон образует агломерацию, в которой сосредоточена 1/4 населения Ямайки. Кингстон основан англичанами в XVII в. и вошел в историю как крупнейший в Вест-Индии центр работорговли. После катастрофического землетрясения 1692 г., когда был разрушен и частично ушел под воду главный город Ямайки — Порт-Ройал, большая часть жителей переселилась в Кингстон. В 1703 г. город жестоко пострадал от пожара. В 1907 г. Кингстон был разрушен землетрясением, почти все здания староранглийской архитектуры погибли. Отстроен практически заново.

Кингстон — важнейший экономический, транспортный и культурный центр. В столице — университет Вест-Индии, в котором обучаются студенты со всех островов Карибского моря. Работают многочисленные музеи: исторический, естественной истории, художественный и др. В окрестностях Кингстона находится международный аэропорт Палисейдос.

Спаниш-Таун расположен в глубине острова, в 20 км к западу от Кингстона. В 1692 — 1872 гг. — столица Ямайки.

Стихийные бедствия обошли город стороной, поэтому в нем сохранились постройки как раннеколонизаторских времен (XVII — XVIII вв.), так и викторианской эпохи (вторая половина XIX в.). ■



С древнейших времен Ямайку заселяли индейцы-араваки. В 1494 г. здесь появились каравеллы **Х. Колумба**, объявившего остров испанской колонией. Беспощадная эксплуатация привела к почти полному уничтожению индейцев. С 1513 г. начался ввоз рабов из Африки.

С 1670 г. — колония Великобритании, крупнейший центр работорговли.

Развернувшись с начала XIX в. в латиноамериканских колониях борьба за независимость нашла отклик и в английских владениях. Колониальным властям пришлось пойти на серьезные уступки и в 1838 г. отменить рабство на Ямайке.

В 40-е гг. XX в. началась новая волна борьбы за независимость. В 1943 г. метрополия была вынуждена ввести всеобщее избирательное право. В 1959 г. Ямайка добилась внутреннего самоуправления, с 1962 г. — независимое государство в составе Британского Содружества. ■

Входит в Британское Содружество. Признат главой государства **королеву Великобритании**, которую представляет генерал-губернатор. Законодательный орган — двухпалатный **парламент** (сенат и палата представителей). ■



Основу ямайского этноса составили негры и мулаты.

Большая часть населения Ямайки — **протестанты**, имеется также небольшое число **католиков**. Среди населения распространены и **некоторые африканские культы**, например культ обиа. ■



ВЛАДЕНИЯ ВЕЛИКОБРИТАНИИ

Ангилья

Площадь — 96 км².
Численность населения — 10,3 тыс. человек.
Официальный язык — английский.
Административный центр — Валли (595 человек, 1992).
Национальный праздник — День Ангильи (20 мая, с 1982 г.).
Денежная единица — восточно-карибский доллар.

Владение Великобританией, расположенное на островах Ангилья и Сомбреро в северной части Малых Антильских островов, между Северной и Южной Америкой.

По конституции 1982 г., Ангилья — самоуправляющаяся территория. Королева Великобритании представлена губернатором, который занимается вопросами внешней политики, обороны, полиции. Законодательный орган — палата собрания, исполнительный — правительство. Губернатор является председателем и палаты собрания, и правительства.■

Преобладающей религией является христианство протестантского направления (англиканство и методизм).■

Площадь — 102 км².
Численность населения — 12,8 тыс. человек (1998).
Официальный язык — английский.
Административный центр — Плимут (3,5 тыс. жителей, 1998).
Денежная единица — восточно-карибский доллар.

В 1493 г. экспедиция Х. Колумба достигла острова Ангилья. В 1631 г. голландцы основали здесь первое европейское поселение. В середине XVII в. территория оказалась под властью англичан. В 1745 и 1796 гг. Ангилью пыталась захватить Франция, но Великобритания в 1882 г. включает Ангилью в состав колонии Подветренные острова, объединив ее территорию с островами Сент-Китс и Невис. В 1980 г. было официально закреплено отделение Ангильи от этих островов, а с 1982 г. территория пользуется правом внутреннего самоуправления.■

Основа хозяйственной жизни страны — добыча морепродуктов и соли, а также развитие иностранного туризма. В последнее десятилетие начали активно развиваться оффшорные банковские операции. Внешняя финансовая помощь Ангилье, поступающая в основном из Великобритании, составляет около 3 млн. долларов США в год. Традиционно ведется лов рыбы и омаров. Экспорт омаров на соседние острова — второй по значимости (после соли) источник финансовых поступлений. Основные сельскохозяйственные культуры — сорго, кукуруза, бобовые, сладкий картофель.■

Население страны — мулаты, негры, креолы, европейцы.■

Монтсеррат

Традиционная отрасль экономики — сельское хозяйство. Выращивают хлопок, цитрусовые, корнеплоды. Разводят крупный рогатый скот на экспорт. Предприятия по сборке электроники и электроприборов обеспечивают 60% поступлений от экспорта. Имеются заводы по переработке сельскохозяйственной продукции (производство рома, лимонного сока, консервов).■

Население страны — в основном негры и мулаты.■



Морской тропический климат и песчаные пляжи — идеальные условия для отдыха.



Первое поселение основано в 1632 г. ссыльные католики из Англии.



Ведущее место в экономике занимает туризм: ежегодно 40 тыс. иностранных туристов приносят доход в 10 млн. долларов США.

Остров открыт Х. Колумбом в 1493 г. В 1783 г. Испания уступила остров Англии. Главный порт — Плимут, в 14 км от него — аэропорт Блэкберн. ■

Бермудские Острова

Основа экономики — туризм, доход от которого составляет 60% валютных поступлений в бюджет. В сфере туристического обслуживания занято 70% самодельного населения островов, в промышленности — 10%, в сельском хозяйстве — 1%. На островах работают предприятия по изготовлению лодок, фармацевтических, строительных материалов, по ремонту судов.

Операции иностранных компаний на островах освобождены от налогов, благодаря чему Бермуды стали важным финансовым центром. На островах зарегистрировано более 6 тыс. иностранных компаний (по тоннажу морских судов Бермуды занимают пятое место в мире).

На островах выращиваются картофель, томаты, капуста, бананы. Цветоводство ориентировано на экспорт (пасхальные лилии). Развито рыболовство. 80% потребляемого продовольствия Бермуды вынуждены импортировать. Главный порт — Гамильтон. ■

Свыше 60% населения имеют африканское происхождение, остальные — выходцы из Европы и Северной Америки. ■

Острова открыты испанским мореплавателем Х. Бермудесом в 1515 г. Первое английское поселение появилось в 1609 г. С 1684 г. — колония Великобритании. ■

Монтсеррат — владение Великобритании в Вест-Индии, занимающее одноименный остров в группе Малых Антильских островов.

По конституции 1960 г. Монтсеррат управляется губернатором, назначаемым королевой Великобритании. В компетенцию губернатора входят вопросы внешней политики, обороны, внутренней безопасности. Губернатор является одновременно председателем законодательного и исполнительного советов. ■

Большинство населения — Протестанты (англикане, методисты, адвентисты). ■

Площадь — 53,3 км². Численность населения — 59,5 тыс. человек (1993). Официальный язык — английский. Административный центр — Гамильтон (1,1 тыс. жителей, 1993). Денежная единица — бермудский доллар.

Расположены в северо-западной части Атлантического океана. Включают около 150 островов, только 20 обитаемы, 10 из них соединены семью мостов и путепроводов и образуют основной остров — Мэйн-Айленд.

По конституции 1968 г. Бермудские Острова имеют внутреннее самоуправление. Английский губернатор занимается вопросами внешней политики, обороны, полиции. Двухпалатный парламент, состоящий из сената и палаты собрания, регламентирует внутреннюю жизнь. Исполнительную власть осуществляет правительство во главе с премьер-министром. ■

Большинство верующих — Англикане. ■



Бермудские острова ежегодно посещают 600 тыс. туристов. Особенно популярны эти места среди американцев, которые составляют 90% всех отдыхающих.

Фолклендские (Мальвинские) Острова

Площадь — 12,2 тыс. км².
Численность населения — 2 тыс. человек (1992).
Официальный язык — английский.
Административный центр — Порт-Стэнли (Пуэрто-Архентино); 1200 жителей (1998).
Денежная единица — британский фунт стерлингов, фолклендский фунт.

Фолклендские (Мальвинские) острова расположены в юго-западной части Атлантического океана и частично входят в зону Антарктики.

Архипелаг имеет материковое происхождение и состоит из 200 островов, но лишь два из них крупные — Восточный Фолкленд (Соледад) и Западный Фолкленд (Гран-Мальвина), разведиены узким проливом.

Поверхность островов — холмистая, высотой до 700 м, берега сильно изрезаны. Близость к Антарктиде и влияние океана определяют умеренно холодный и влажный климат. Зимние температуры не опускаются ниже -8° С, летние — не превышают +24° С. В течение года господствуют сильные ветры и преобладает пасмурная погода. Суровость природы усугубляется отсутствием древесной растительности. Большая часть территории покрыта злаковыми лугами и торфяными болотами.

На островах много птиц (63 вида, в том числе 5 видов пингвинов).

Прибрежные воды богаты океанической рыбой, планктоном и морскими млекопитающими.

К природным богатствам относятся залежи торфа и открытые в конце XX в. запасы нефти и газа, главным образом в Магеллановом бассейне. ■

Основа экономики — экстенсивное овцеводство, производство шерсти, мяса и торфо-разработки. Земледелие развито слабо. Овец разводят на крупных фермах — ранчо. Одно ранчо иногда занимает целый остров. На островах насчитывается более 600 тыс. голов овец. В 1980 — 1981 г. было получено свыше 2 тыс. т шерсти, поставляемой в основном в Великобританию. Около половины из 40 существующих на островах хозяйств принадлежит одной компании — Falkland Islands Company, получившей королевскую хартию на эксплуатацию земель архипелага в 1851 г. (46% всех земель). Компания контролирует значительную часть местных банков, торговли и судоходства.


Промысел морского зверя и рыболовство удовлетворяют в основном внутренние нужды.

Здесь расположены базы для китобойных флотилий, действующих в Антарктике. Внешнеэкономические связи ориентированы на Великобританию. Экспортируют шерсть, шкуры, китовый и тюлений жир. Импортируют оборудование, продовольствие и потребительские товары. ■

Около 77% жителей — уроженцы Фолклендских островов, 17% родились в Великобритании. Больше половины проживает в Порт-Стэнли, остальные — в небольших, широко разбросанных поселениях. Около 1/5 жителей островов — контрактники. Большинство населения составляют мужчины. В зоне Антарктики исследовательскую работу ведут полярные научные станции.

На образ жизни островитян воздействовали не только их исторические и культурные связи с Великобританией, но и близость островов к Аргентине. Многие юные островитяне направлялись в эту страну для завершения сред-

Почти круглый год на Фолклендах дуют сильные холодные ветры и идет дождь или снег.



На островах обитает множество птиц.

него образования. Военный конфликт 1982 г. резко изменил патриархальный уклад жизни фолклендцев, оборвав их контакты с Аргентиной. На островах находится английский военный гарнизон, насчитывающий около 2 тыс. человек. Имеются военная база, военные корабли, построена взлетно-посадочная полоса для приема тяжелых самолетов.■

Порт-Стэнли расположен на Восточном Фолкленде. Здесь находятся основные административные учреждения. Через Порт-Стэнли осуществляется внешняя торговля. Кроме того, этот важный порт для судов обслуживает британские антарктические станции.■

В истории Фолклендских островов много спорного. По аргентинской версии, открытие их относится к 1520 г., по английской — к 1592 г. Название «Фолклендские» появилось в конце XVII в., в честь английского лорда. В том же веке возникло название «Маловинские» (по имени французского порта Сен-Мало), трансформировавшееся в «Мальвинские». В XVIII в. на эти острова претендовали Испания, Франция и Англия, имевшие там свои колонии. Аргентина, провозгласив свою независимость от Испании, объявила себя в 1820 г. правопреемницей в отношении бывших испанских владений в пределах Рио-де-Ла-Платы, в том числе Фолклендских (Мальвинских) островов, и назначила своего губернатора. Из Буэнос-Айреса отплыл фрегат, командир которого получил задание управлять Мальвинами. В 1823 г. правительство Аргентины начало заселение островов.■

Каймановы Острова

Когда-то здесь много было кайманов — пресмыкающихся из семейства аллигаторов длиной до 5 м. Острова были открыты **Х. Колумбом** в 1503 г. Долгое время острова оставались незаселенными, но суда многих стран запасались здесь «живыми консервами» — черепахами. Черепахи жили в трюмах кораблей и обеспечивали моряков свежим и вкусным мясом. По Мадридскому договору 1670 г., Каймановы острова перешли в собственность Англии. На них осели моряки, потерпевшие кораблекрушение, пираты, позднее — эмигранты из Великобритании, главным образом шотландцы. С 1863 по 1962 г. входили в состав Ямайки.■

Экономика основана на туризме. Сельское хозяйство развито слабо. Выращивают кокосовые пальмы, манго, цитрусовые, авокадо и хлебное дерево. Производят пальмовые канаты. Главные статьи экспорта — черепахи и продукты из черепах, лангусты. Продукты питания импортируют.■

Около 80% населения — негры и мулаты.■

В 1833 г. архипелагом завладели англичане. В 1963 г. по решению ООН острова включены в перечень территорий, подлежащих деколонизации. Территориальный спор между Аргентиной и Англией обострился после обнаружения нефтяных залежей в шельфе у островов. Вооруженный конфликт начался в апреле 1982 г. Несмотря на серьезное сопротивление, англичанам удалось одержать победу в кровопролитной и дорогостоящей войне. В результате Англия восстановила колониальный статус архипелага.■

Острова управляются губернатором, назначаемым **королевой Великобритании**. При губернаторе функционируют законодательный и исполнительный советы.■

Жители островов исповедуют **протестантизм**.■

Площадь — 259 км².
Численность населения — около 21 тыс. человек.
Официальный язык — английский.
Административный центр — Джорджтаун (8 тыс. жителей).
Денежная единица — доллар Каймановых Островов.

Расположены в северо-западной части Карибского моря. Включают: Большой Кайман на западе, Малый Кайман и Кайман-Брак — на востоке.

Острова представляют собой вершины подводного хребта (тянущегося от Кубы к Гондурасу), поэтому берега их скалистые. Климат — тропический, пассатный.■

Управляются губернатором, представляющим **королеву Великобритании**.■

Большинство верующих — **протестанты**.■



Живописный уголок дикей природы.

Острова Тёркс и Кайкос

Площадь — 430 км².

Численность населения — около 10 тыс. человек.

Официальный язык — английский.

Административный центр — Коберн-Таун (3,2 тыс. жителей).

Денежная единица — доллар США.

Владения Великобритании в юго-восточной части архипелага Багамские острова в Атлантическом океане. Включают около 30 островов, из которых лишь восемь населены.

Острова сложены известняками, не удерживающими дождевую воду. На островах — дефицит пресной воды.

Растительность представлена в основном мангровыми зарослями на побережье и редкими сосновыми лесами.

Климат — тропический, пассатный. Зной с апреля по ноябрь смягчается северо-восточными пассатными ветрами. ■

Господствует англиканская церковь. ■

Острова обладают скудными ресурсами. Развито рыболовство. Промышленность представлена рыбоконсервными предприятиями и кустарными мастерскими по изготовлению сувениров. На острове Соль-Кей добывают соль. Выращивают кукурузу, бобовые и овощи. Продовольствие импортируют. Главную роль в экономике страны играет туризм. ■

Свыше 90% населения — негры и мулаты. Среди белого населения преобладают выходцы из США и Канады. ■

Острова открыты в 1512 г. Хуаном Понсе де Леоном. Острова были необитаемы. В XVII в. приезжающие сюда за солью колонисты с Бермудских островов заселяют и эти острова. В дальнейшем основаны плантации и завезены рабы. С 1766 г. Тёркс и Кайкос — колония Великобритании (с 1873 по 1962 г. входили в состав Ямайки). В 1959 г. колония получила внутреннее самоуправление. На острове Гранд-Тёркс находятся военно-воздушная и военно-морская базы США, а также телеметрическая станция. На острове Саут-Кайкос — пост береговой охраны США.

Владением управляет губернатор, назначаемый королевой Великобритании. Губернатор является председателем Государственного совета. ■



Ажурные тени пальм на удивительно чистых прибрежных песках рассеивают лучи жаркого тропического солнца.

Виргинские Острова

Площадь — 153 км².

Численность населения — 17 тыс. человек (1992).

Официальный язык — английский.

Административный центр — Род-Таун (6 тыс. жителей, 1992).

Денежная единица — восточнокарибский доллар.

Основа экономики — туризм. Обслуживанием туристов занимаются 20% трудоспособного населения.

В сельском хозяйстве занято всего 2% экономически активного населения. На развитие сельскохозяйственного производства влияет низкая плодородность виргинских почв. Посевные площади на островах не превышают 2 тыс. га. Выращивают сахарный тростник, кокосовые орехи, бананы, овощи. Развито животноводство: пастбища занимают 4 тыс. га.





Климат здесь тропический, жаркий и влажный, с двумя засушливыми сезонами. Часты ураганы.

Насчитывается 2 тыс. голов крупного рогатого скота, 6,5 тыс. овец, 3 тыс. свиней, 12 тыс. коз. Промысел рыбы ведется для внутреннего потребления и на экспорт. Имеются небольшие предприятия по производству цемента и других строительных материалов, изделий легкой промышленности, рома. Электричество вырабатывается на электростанции мощностью 5 тыс. кВт ч.

Виргинские острова вывозят продукции на 2,5 млн. долларов США, а ввозят — более чем на 100 млн. долларов. Третью экспорта — продукты питания. Основной (до 90%) внешнеторговый партнер — США. Главный порт — Род-Таун. Аэропорт Биф-Айленд находится в 16 км от административного центра. В результате принятых в 1984 г. мер по либерализации налогового режима Виргинские Острова превратились в крупный финансовый центр.

Здесь зарегистрировано около 12 тыс. иностранных компаний. Уровень безработицы на островах не высок, и иммиграция строго регулируется. Большинство населения — негры и мулаты. ■

Острова открыты Х. Колумбом в 1493 г. Первыми европейскими поселенцами с 1648 г. были голландцы. Англичане появились в этих местах в 1666 г. Они развивали плантационное хозяйство, для ведения которого завозили негров-рабов из Африки. Всего на Виргинские острова было привезено 7 тыс. африканцев. В 1762 г. Виргинские острова стали официальной колонией Великобритании. В 1960 г. острова получили статус отдельного владения, в 1967 г. — ограниченное самоуправление. ■

Виргинские острова расположены в Вест-Индии, к востоку от острова Пуэрто-Рико. Включают около 40 островов, из них обитаемы 16. На острове Тортولا проживают 82% населения Виргинских островов Великобритании.

Климат — тропический. Средняя температура +26°С. Количество осадков достигает 1000 — 1150 мм в год.

Согласно конституции 1977 г. Виргинские Острова самостоятельно формируют органы местной власти и пользуются ограниченным внутренним самоуправлением. Английский губернатор, назначаемый **королевой Великобритании**, решает вопросы обороны, финансов, внешней политики, правосудия. ■

Господствует **протестантская (методистская) церковь**. Методисты требуют последовательного, методического соблюдения религиозных предписаний, проповедуют религиозное смирение, терпение. ■





Площадь — 2175,6 тыс. км².
Численность населения — 56 тыс. человек (1998).
Официальные языки — эскимосский, датский.
Административный центр — Нуук (Готтоб) (10 тыс. жителей, 1998).
Национальный праздник — День обретения самоуправления (1 мая, с 1979 г.).
Денежная единица — датская крона.

Гренландия — крупнейший остров в мире — находится в Атлантическом и Северном Ледовитом океанах к северо-востоку от арктического побережья Канады.

Внутренняя часть острова (более 80% территории) покрыта мощным ледником (средняя толщина льда достигает 2300 м). Самая высокая точка — гора Гунбьерн (3700 м). На леднике царит вечный холод. Эта часть острова непригодна для существования живых организмов. Жизнь сосредоточена в прибрежной зоне, занимающей 15% площади острова. Зимой на побережье температура колеблется от -5° до -40° С, хотя на юге случаются оттепели до +10° С. Средняя летняя температура — от +3° до +10° С. Преобладает тундровая растительность. На юге — участки леса из карликовой березы. Из представителей животного мира встречаются белый медведь, волк, песец, горностай и лемминг, из копытных — овцебыки и олени-карибу. Прибрежные воды богаты рыбой. Здесь также обитают тюлени, моржи, гренландские киты, кашалоты, нарвалы. Изрезанная береговая линия благоприятствует появлению летом колоний морских птиц.

У берегов ежегодно образуется 13 — 15 тыс. айсбергов. ■

ВЛАДЕНИЕ ДАНИИ

Гренландия

В Гренландии обнаружены богатые залежи нефти, газа, цинка, свинца, серебра, урана, каменного угля. Добывают только криолит, уголь, цинк и свинец. Остальные полезные ископаемые, особенно нефть и газ, зарезервированы. Основу экономики Гренландии составляют рыболовство и переработка рыбы (треска, сельдь, палтус и др.). Рыболовный флот насчитывает около 400 судов. По добыче креветок Гренландия занимает первое место в мире. На юге разводят неприхотливую фарерскую породу овец. В 1952 г. завезены домашние северные олени из Норвегии. Прежде был развит китобойный промысел, но теперь охота на гренландских китов запрещена. Налажено регулярное авиасообщение с Копенгагеном и Рейкьявиком. Четыре незамерзающих морских порта связывают Гренландию с Европой. Удобное средство передвижения — снегоходы, с которыми в северных районах успешно конкурируют собачьи упряжки. Развит и автомобильный транспорт.

Главный торговый партнер Гренландии — Дания, которая экспортирует большую часть гренландских товаров в Японию, Францию, Великобританию и др. Морепродукты в общем объеме экспорта Гренландии составляют 85%, цинковые и свинцовые руды — 12%. Дания поставляет на остров промышленные товары и продукты питания. ■



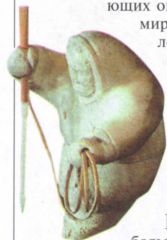
Скачки на северных оленях.

В этой «белой пустыне» существует довольно разнообразный животный и растительный мир, приспособившийся к суровому климату.



Население состоит из коренных жителей — эскимосов (49 тыс. человек) и выходцев из Европы, главным образом из Дании (7 тыс. человек). 90% обитателей острова проживают на юго-западном побережье. Сами эскимосы называют себя «инуит» («люди»). Смешанные браки между европейцами и инуитами не редкость.

Основа существования эскимосов — промысел тюленей, моржей, китов, а также охота на оленей-карибу. Изобретением северных охотников является поворотный гарпун сложной конструкции. Охотник выходит в море на одноместной лодке (какке). Это легкий деревянный каркас, обтянутый кожей морских животных.



Исследователи особо выделяют группу полярных эскимосов, населяющих округ Туле на севере острова. Эти самые северные в мире люди великолепно приспособлены к суровым условиям окружающей среды. Охотник может часами неподвижно стоять возле отверстия во льду, поджидая, пока там не покажется нерпа или тюлень. Полярные эскимосы лучше сохранили свою традиционную культуру, чем их собратья из южных областей Гренландии. Зимой жилищем эскимоса служит иглу — хижина из снежных блоков в виде купола со входом через длинный коридор. Летом — чум конической формы. ■

Нуук называют самой маленькой столицей самого большого острова Земли. ■

Древние стоянки эскимосов в Гренландии датируются 2000 г. до н. э. Это означает, что уже 4 тыс. лет назад на острове жили люди. Первыми европейцами в Гренландии были отважные **мореходы-норманны**. Один из викингов — **Эйрик**, по прозвищу **Рыжий**, основал в X в. на побережье Гренландии поселение, которое долго процветало и пришло в упадок только в XIV в., когда из-за общего похолодания в Европе связи между Исландией и Гренландией прервались. В 1721 г. началась датская колонизация острова. Новые колонисты встретили здесь одних эскимосов. От поселений норманнов остались лишь руины. Причина их исчезновения до сих пор неизвестна.

Норвежский полярный исследователь **Ф. Хансен** (1861 — 1930) в 1888 г. первым пересек Гренландию с востока на запад. В XIX — начале XX в. Дания проводила политику экономической консервации Гренландии. В 1953 г. колония была объявлена равноправной частью Королевства Дании. ■

Большой вклад в развитие острова в XVIII в. внес священник **Х. Эгде**. Американский художник и писатель **Р. Кенг** (1882 — 1971) не был постоянным жителем Гренландии, но благодаря его произведениям люди больше узнали о жизни острова. Аquareли и гравюры на мифологические сюжеты принесли широкую известность современному эскимосскому художнику **Ароу** из Кангеа. ■

В 1979 г. Гренландия провозглашена «самоуправляющейся территорией» в составе Королевства Дании. Законодательный орган — **ландстинг** и правительство автономии — **ландесторе**. Муниципальные власти избираются на 4 года в 18 коммунах острова. Правительство Дании на острове представляет **губернатор**. Гренландия имеет двух депутатов в датском парламенте. Есть и политические партии. ■

Верующие гренландцы принадлежат к лютеранскому направлению протестантизма.

Эскимосы сохранили традиционные верования, в частности культ почитания «Морской женщины» — хозяйки морских животных. ■



Вверху. Фигурка охотника. Моржовая кость.

Карибу, или северный олень.



Площадь — 0,8 тыс. км².
Численность населения — 205 тыс. человек.
Официальный язык — голландский.
Административный центр — Виллемстад.
Национальный праздник — День королевы (30 апреля).
Денежная единица — нидерландский антильский гульден.

Владение Нидерландов расположено в Карибском море, между Северной и Южной Америкой. Включает пять островов в архипелаге Малые Антильские острова (Аруба, Кюрасао, Бонайре, Саба, Синт-Эстатиус) и южную часть острова Сен-Мартен.

Мягкий морской тропический климат, незначительные колебания средних температур (от +22° до +28° С), замечательные песчаные пляжи, ласковое море, обилие солнца и фруктов, высокий уровень сервиса привлекают туристов. Антильские острова ежегодно посещают свыше 1 млн. иностранных туристов из стран Северной Америки и Западной Европы. Около 75% туристов останавливаются на живописном острове Сен-Мартен. ■



Аруба лежит вдалеке от традиционных маршрутов знаменитых карибских тайфунов. За всю историю острова его ни разу не заделало ураганом в отличие от многочисленных соседей.

ВЛАДЕНИЕ НИДЕРЛАНДОВ

Антильские Острова

Экономика основана на нефтеперерабатывающей промышленности. Крупные заводы на островах Кюрасао и Аруба занимаются переработкой импортной нефти, ввозимой в основном из Венесуэлы. Нефтепродукты в экспорте составляют 90%. На Кюрасао действует сухой док — один из крупнейших на американском континенте. Он принимает корабли водоизмещением до 155 тыс. т. На островах осуществляется сборка компонентов электронной техники, функционируют предприятия пищевой, текстильной, целлюлозно-бумажной, табачной, ликеро-водочной промышленности (около 9% населения). В добывающей промышленности (добыча соли), сосредоточенной на островах Бонайре и Сен-Мартен, занято около 1% населения. Столько же вовлечено в сельскохозяйственное производство и морской промысел. Из-за недостатка пресной воды сельское хозяйство развито слабо. Выращивают сорго, бобовые, овощи, тропические фрукты, алоэ, однако большая часть продовольственных товаров ввозится. Важнейшая отрасль экономики — обслуживание иностранного туризма (28% населения). Для развития экономики правительство стремится привлечь в страну иностранный капитал.

Транспортная инфраструктура специализируется на морских и воздушных перевозках. Есть пять аэропортов, в том числе три международных. Главный морской порт — Виллемстад. Железных дорог нет. ■

Население Антильских островов — в основном негры и мулаты. Наряду с голландским языком местное население широко поль-



Символ острова Аруба — дерево диан, необычная форма которого вызвана постоянно дующими с северо-востока на юго-запад сильными ветрами.



Антильские острова — рай для туристов.

зуется креольским диалектом, возникшим на основе испанского и португальского языков, а также английским и испанским.

Уровень грамотности взрослого населения страны превышает 90%. Главный учебный центр — Университет Нидерландских Антилл (остров Кюрасао).■

Испанцы появились здесь в конце XV в. Затем в первой половине XVII в. острова были заняты голландцами. До начала XIX в. они переходили от голландцев к испанцам, англичанам, французам. И только в 1816 г. Антильские острова окончательно отошли к Нидерландам. В 1863 г. здесь было отменено рабство. С 1954 г. острова — самоуправляемая территория Королевства Нидерландов. В 1975 г. в рамках специальной комиссии начались переговоры о предоставлении Антильским островам независимости.■

Владения США

Виргинские Острова



Шарлотта-Амалия расположена на острове Сент-Томас. Город основан датчанами и получил название по имени датской королевы.

Основа экономики — туризм. Обслуживанием туристов занимается треть трудоспособного населения.


Земледелие развито слабо, выращиваются овощи и фрукты. Имеются предприятия по выработке рома, по сборке наручных часов и производству драгоценностей, предприятия по выплавке алюминия, по нефтепереработке, принадлежащие монополиям США.■

Негры и мулаты — 85% населения, остальные — иммигранты из Пуэрто-Рико, Венесуэлы и с других Малых Антильских островов.■

Острова открыты Х. Колумбом в 1493 г. Первые европейские поселения основаны на острове Санта-Крус англичанами и французам в 1625 г. Виргинские острова принадлежали англичанам, французам, испанцам, датчанам и даже Мальтийскому ордену. В 1754 г. Дания объявила Виргинские острова своей колонией. Во времена правления датчан Сент-Томас (имевший большую и хорошо укрепленную гавань) был центром торговли в Вест-Индии (в том числе и работорговли), Сент-Джон был занят под плантации сахарного тростника. Для работы на плантациях на острова было ввезено 28 тыс. негров-рабов. Рабство на Виргинских островах отменили только в 1848 г. Дания владела островами до 1917 г. США купили у Дании 9 небольших островов за 25 млн. долларов и создали там военно-морскую базу.■

Управляет страной губернатор, назначаемый **королем Нидерландов**. В компетенции правительства метрополии — вопросы внешней политики и обороны. Законодательная власть осуществляется однопалатным парламентом (22 депутата).■

Около 85% населения — католики, остальные — **протестанты**. Имеются представители других вероисповеданий, но они малочисленны.■



Площадь — 355 км².

Плотность населения — 107 тыс. человек (1992).

Официальный язык — английский.

Административный центр — Шарлотта-Амалия (12,3 тыс. жителей, 1990).

Денежная единица — доллар США.

Виргинские острова расположены в Вест-Индии, к востоку от острова Пуэрто-Рико. Наиболее крупные острова — Сент-Томас, Сент-Джон, Санта-Крус. Всего — около 50 островов (большая часть необитаемых).

Статус Виргинских Островов определен конгрессом США в 1954 г. Общий надзор осуществляет министерство внутренних дел США, исполнительную власть — **губернатор**. Имеется Законодательное собрание. Его законы подлежат утверждению губернатором. С 1973 г. Виргинские Острова имеют одного представителя в конгрессе США (без права голоса).■

Около 50% верующих — протестанты, треть — **католики**. Имеется **еврейская община**.■

Содружество Пуэрто-Рико

Площадь — 8,9 тыс. км².

Численность населения — 3,9 млн. человек (1998).

Официальный язык — испанский.

Столица — Сан-Хуан (438 тыс. жителей, 1990).

Денежная единица — доллар США.

Член ООН с 1945 г., ОАГ и др.

Государство расположено в Вест-Индии — на островах Пуэрто-Рико, Вьекес, Кулебра, Мона, которые являются восточной частью Больших Антильских островов. С севера острова омываются водами Атлантического океана, с юга — Карибского моря.

Большая часть внутренней территории острова Пуэрто-Рико — это старые вулканические горы. С запада на восток протянулся горный хребет Кордильера-Сентраль (самая высокая вершина — гора Пуна, 1338 м). Север Кордильеры — карстовая поверхность, где известняки, поднявшись из морских вод, образовали ступенчатые горы конических очертаний. Вдоль северного и южного побережий — плоские равнины.

Климат — тропический, пасмурный. Годовой цикл делится на два сезона: летний с температурой +25...+30° С и зимний (сезон дождей) с температурой +21...+26° С. Осадков — от 900 до 2500 мм в год.

Реки наполняются только в период ливневых дождей. Бывают сильные ураганы и землетрясения.

На севере и востоке сохранились вечнозеленые тропические леса. ■

Имеются запасы меди, никеля, железа, марганца, кобальта, золота и серебра. Медные месторождения (Адхунтас и Утуало) представлены вкрапленными рудами и расположены в основном в центральной части западной половины острова. Никелевые месторождения Хуанабонто и Лас-Мейсас, содержащие также железо и кобальт, находятся в западной части побережья.

В тропических лесах произрастают каучуконосы и ценные древесные породы.

В 1940 г. правительством Пуэрто-Рико была принята программа социального и экономического развития страны. Менее чем за 40 лет ликвидирована вопиющая бедность благодаря развитию туризма и производства — фармацевтики, электроники и пищевой промышленности.

Прибрежные равнины на севере и юге острова — сельскохозяйственные районы. На экспорт идут сахарный тростник, кофе, табак, бананы, ананасы, цитрусовые, а также декоративные растения.

Туризм — одна из основных статей дохода государства, а работа в сфере обслуживания туристов — средство существования для населения острова.



Побережье украшают современные здания отелей.

Сан-Хуан. Одним из сохранившихся архитектурных памятников старины является крепость Сан-Фелипе дель Морро (1533 — 1583).



В сфере услуг занято 60% населения, в промышленности — 16%, в строительстве и транспортной сфере — 8%, в сельском хозяйстве — 3%.

Развита сеть автодорог (протяженность — 14 тыс. км). В Сан-Хуане широко используются местные автобусы «гуагуа». Железная дорога опоясывает остров Пуэрто-Рико и обслуживает плантации сахарного тростника (протяженность — около 100 км). Функционируют два международных аэропорта, главный — Исла-Верде в Сан-Хуане. Развита сухоходная транспортная сеть — 9 больших портов.■

Основное население — пуэрторианцы. Более 20 тыс. жителей — иностранцы (американцы, европейцы и др.). Пуэрторианцы ведут свое происхождение от испанских колонистов XVI — XIX вв., смешавшихся с индейцами-араваками и карибами, населявшими острова с древнейших времен. Индейцы были практически истреблены к началу XVII в. В качестве рабочей силы на острова ввозились негры-рабы, которые в дальнейшем оказали большое влияние на формирование местного этноса. В составе пуэрторианцев 30% — белые, 50% — негры и мулаты, а также лица смешанного происхождения, внешне больше похожие на белых. Имеются потомки белых переселенцев, преимущественно испанцев.

Своеобразие народной культуры отражается в ремеслах: в плетении, вышивке, а также в резьбе гротескных масок из кокосового ореха. На острове распространены азартные игры и петушиные бои.

Ежегодно в Пуэрто-Рико проходит фестиваль классической музыки, в котором принимают участие симфонические оркестры из разных стран мира.

Обязательное 9-летнее образование. Существуют как государственные, так и частные школы, преимущественно католические. Есть четыре университета.■

Сан-Хуан — крупнейший транзитный порт и транспортный узел. В старом городе — узкие улицы и одно-двухэтажные дома, собор (1540 — 1587), церковь Сан-Хосе (1529). В столице расположены высшие учебные заведения, Генеральный архив (1955), Публичная библиотека Карнеги (1916), Музей изобразительных искусств, Музей религиозного искусства, исторический парк на руинах Капарры (древнейшая часть города), Военный музей национальной гвардии, Музей истории вооруженных сил и военно-морского флота.

Вблизи Сан-Хуана находятся пещеры с росписями индейцев-карибов VI — V вв. до н. э. Выдающимся памятником архитектуры Латинской Америки является крепость Сан-Фелипе дель Морро в Сан-Хуане (1533 — 1583).

Другие крупные города: **Байамон** — 221 тыс. жителей, **Понсе** — 191 тыс. жителей, **Каролина** — 178 тыс. жителей.

В городах проживает 66,8% населения.■

Остров Пуэрто-Рико открыл **Х. Колумб** в 1493 г. До прихода испанцев остров населяли индейцы-араваки и карибы. Индейцы называли остров **Борихен**. **Х. Колумб** назвал его **Сан-Хуан-Баутиста** в честь святого **Иоанна Крестителя** — покровителя сына испанского короля. Колонизация испанцами началась в 1508 г., когда из Санто-Доминго (остров Гаити) прибыл с отрядом конкистадоров **Хуан Понсе де Леон**, который основал город **Капарру**. Административным центром острова со временем и стала перенесенная в 1521 г. на новое место **Капарра** — порт Пуэрто-Рико (в дальнейшем, когда там стали называть весь остров, город получил название **Сан-Хуан**). Под влиянием войны за независимость испанских колоний в Америке 1810 — 1826 гг. в Пуэрто-Рико в 1868 г. вспыхнуло восстание под руководством **Р. Э. Бетансеса**. В результате испано-американской войны 1898 г. войска США 25 июля 1898 г. высадились на острове. По Парижскому мирному договору (декабрь 1898 г.) остров вместе с другими небольшими островами отошел к США. В 1947 г. граждане страны получили право избирать губернатора. 25 июля 1952 г. была принята новая конституция и Пуэрто-Рико объявлено «свободной присоединившимся» к США государством.■

Пуэрто-Рико формально имеет статус «свободно присоединившегося» к США государства с правами самоуправления. Исполнительную власть осуществляет **выбранный губернатор**. Верховная законодательная власть принадлежит **конгрессу США**, где Пуэрто-Рико имеет своего представителя (без права голоса). Законодательная власть в рамках автономии осуществляется **Законодательным собранием**, состоящим из сената и палаты представителей.■

Католичество исповедуют 85% пуэрторианцев, **протестантизм** — 15%. Исполняются также **индейские и африканские культы**.■



Игуана
с острова Мона.



Площадь — 242 км².
Численность населения — 6,4 тыс. человек (1990).
Официальный язык — французский.
Административный центр и рыболовный порт — Сен-Пьер (5,7 тыс. жителей, 1990).
Денежная единица — французский франк.

Владение Франции, занимающее равнинный архипелаг из 8 островов (крупнейшие Сен-Пьер, Микелон, Ланглад) у восточных берегов Канады.

Сен-Пьер и Микелон — **специальная территориальная единица Франции**. Глава исполнительной власти на острове — **префект**, назначаемый французским правительством. ■

Большинство верующих — **католики**. ■



Площадь — 1,1 тыс. км².
Численность населения — около 400 тыс. человек (1993).
Официальный язык — французский.
Административный центр — Фор-де-Франс.
Денежная единица — французский франк.

«Заморский департамент» Франции Мартиника расположен на одноименном острове в Вест-Индии и принадлежит к числу самых крупных в архипелаге Малые Антильские острова.

Глава исполнительной власти — **префект**, назначаемый французским правительством. В парламенте Франции Мартиника представлена тремя депутатами и двумя сенаторами. ■

ВЛАДЕНИЯ ФРАНЦИИ

Сен-Пьер и Микелон

Основа экономики — рыболовство. Имеются рыбоосушительные заводы, предприятия по переработке тресковой печени, небольшие судостроительные верфи, парусные и бочарные мастерские. В 1996 г. на островах открылся новый аэропорт.

На острове Сен-Пьер выращивают овощи для внутреннего потребления, а на острове Микелон развито животноводство. Стали разводить и серебристых лисич.

С островов вывозят рыбу и продукты рыбопереработки, рыболовные суда. Объем импорта островов в несколько раз превышает объем экспорта. Население — в основном выходцы из Франции и Нью-фаундленда. ■

Острова были открыты в 1520 г. португальцами. С 1604 г. архипелаг стал осваиваться французскими поселенцами. С 1946 г. острова имели статус «заморской территории» Франции, с 1976 г. — статус «заморского департамента», с 1985 г. — специальной территориальной единицы Франции. ■



Несмотря на прекрасные природные условия, туризм на островах начал развиваться совсем недавно.

Мартиника

Основа экономики — земледелие и животноводство. Выращивают сахарный тростник, бананы, ананасы, кофе и какао. Имеются сахарные заводы, спирто-ромовые, консервные, шоколадные и другие предприятия по переработке местного сырья. Автодорог — около 2000 км. В Лё Ламантене — аэропорт. Развита иностранная туризм. ■

Современное местное население — карибы — почти полностью истреблено, негры и мулаты — потомки завезенных из Африки рабов, а также темнокожие дравиды из Южной Индии, китайцы, итальянцы, французы. ■

Остров открыт **Х. Колумбом** в 1502 г. Колонизация Францией — с 1635 г. Статус «заморского департамента» получен с 1946 г. ■

Остров — холмистая равнина. На севере — старые вулканы, среди которых выделяется действующий Монтань-Пеле (1397 м). Климат острова — тропический, пассатный. Дождливый сезон длится с июля по ноябрь. Часты ураганы. ■





Песчаная прибрежная полоса острова Мари-Галант.

Остров Гваделупа — вулканического происхождения, высшая точка острова — действующий вулкан Суфриер (1467 м). Острова представляют собой известняковые плато. Климат — тропический. Сезон дождей — с июля по октябрь.■



Круглый год здесь можно загорать и купаться.

Главное природное богатство — лес, занимающий 94% территории (до 500 видов деревьев, среди них ценные породы: красное, розовое, тиковое, мускатное и др.). Климат — субэкваториальный, жаркий и влажный. Среднемесячные температуры +25...+28° С. Осадков — 3200 мм в год.■

Гваделупа

Основа экономики — сельское хозяйство и туристический бизнес. Выращиваются бананы, сахарный тростник, кокосовые орехи, ананасы, цитрусовые, баклажаны, кофе, какао, ваниль. Развито животноводство. Ведется промысел рыбы и морских животных. Основная отрасль промышленности — переработка сахарного тростника. Налажено производство рома, строительных материалов, текстиля. Самый крупный город и главный порт — **Пуэнт-а-Питр** (26 тыс. жителей).

Население — негры и мулаты. Европейцев — 1%. Распространен креоль.■

Гваделупа открыта **Х. Колумбом** в 1493 г. Колонизация Францией — с 1635 г. В XVII — XVIII вв. французы заселяли Гваделупу неграми-рабами. Англия дважды захватывала Гваделупу, но с 1816 г. остров окончательно был признан владением Франции. Гваделупа получила статус «заморского департамента» Франции, в 1973 г. — статус «заморского региона».■

Гвиана

Основное занятие населения — земледелие. Выращивают сахарный тростник (почти весь идет на производство рома), бананы, цитрусовые. Развито рыболовство. Ведется промысел креветок. Добываются бокситы и золото (около 50% экспорта по стоимости). Здесь расположен ракетно-космический центр Франции «Куру».■

Коренное население — индейцы. Теперь наиболее многочисленны креолы и метисы, затем следуют европейцы (в основном француз-ы), индийцы, негры и индейцы.■

Гвиана открыта **Х. Колумбом** в 1499 г. Первые французские колонисты поселились на территории Гвианы в 1604 г. В XVII — XVIII вв. страной неоднократно пытались завладеть голландцы и англичане. Власть Франции окончательно утвердилась в 1817 г. С конца XVIII в. Гвиана — место ссылки («сухая гильотина») для французских политзаключенных. Статус «заморского департамента» — с 1946 г.■

Площадь — 1,78 тыс. км².

Численность населения — 418 тыс. человек (1993).

Официальный язык — французский.

Административный центр — Бас-Тер (14 тыс. жителей, 1993).
Денежная единица — французский франк.

«Заморский регион» Франции расположен в Вест-Индии, занимает часть Малых Антильских островов. Включает острова Гваделупа, Мари-Галант, Дезирад, Ле Сент, Сен-Бартельми, Птит-Тер, Тентамар и северную часть острова Сен-Мартен.

Гваделупа — «заморский регион» Франции. Глава исполнительной власти — **пrefект**. Местные органы самоуправления — Генеральный и Региональный советы. В парламенте Франции Гваделупу представляют четыре депутата и два сенатора.■

Господствующая религия — католическая.■

Площадь — 91 тыс. км².

Численность населения — около 128 тыс. человек.

Официальный язык — французский.

Административный центр — Кайенна (около 42 тыс. жителей).

Денежная единица — французский франк.

«Заморский департамент» Франции расположен в северо-восточной части Южной Америки, почти у самого экватора. Граничит с Суринамом и Бразилией. Максимальная протяженность от побережья вдоль до южной границы — 400 км.

Глава исполнительной власти — **пrefект**, назначаемый французским правительством. В парламенте Франции Гвиану представляют один депутат и один сенатор.■

Господствующая религия — католическая.■

АВСТРАЛИЯ И ОКЕАНИЯ

Австралия — самый старый по геологическому возрасту континент, а поэтому самый низкий, плоский и засушливый из обитаемых. Он представляет собой огромное вогнутое в центральной части и обрамленное приподнятыми краями плато. Равнины занимают 95% территории, большая их часть — безжизненные пространства пустынь и болот. В то же время континент богат подземными водами, которые образуют огромные артезианские бассейны на глубине от 20 м до 2 км.

Австралия — наименьший из материков. Площадь его 7,7 млн. км². Это, пожалуй, и самый необычный материк земного шара. Приблизительно 50 млн. лет назад он отделился от пра-континента Гондваны и с тех пор существует в изоляции. Считается, что коренные жители страны — аборигены переселились из Азии 40 — 50 тыс. лет назад. Охотники и собиратели кореньев, ягод, орехов, лекарственных трав, местные жители пользовались каменными орудиями труда даже в XVII в., когда к берегам Австралии стали причаливать ее первооткрыватели — европейцы.

Только в Австралии водятся сумчатые млекопитающие — кенгуру, сумчатый волк, коала, или сумчатые медведи, живущие на деревьях. Березы и лебеди здесь не белые, а черные. Эвкалипты достигают стометровой высоты, а млекопитающее утконос откладывает яйца и ведет водный образ жизни.

Ехидна и дикая собака динго, 450 видов ящериц и 160 видов змей, крокодилы, речные и морские черепахи — далеко не полный перечень всех, кто обитает на этом необычном континенте.

Своеобразие флоры и фауны Австралии объясняется ее изолированным существованием. Недаром из 700 видов птиц около 500 видов считаются эндемичными.

Австралия — единственный материк, на котором только одно государство — Австралия, которое из отсталого британского доминиона в начале XX в. к концу века превратилось в одну из самых высокоразвитых и богатых стран мира. Обладая огромными природными ресурсами, Австралия смогла занять первое место в мире по целому ряду направлений хозяйственной деятельности.

В экономике Австралии важную роль играет сельское хозяйство. По вывозу пшеницы, сахара, мяса, шерсти страна занимает первое место среди мировых экспортеров. Уголь, железная руда, алюминий, золото, серебро, сжиженный природный газ — по этим видам продукции Австралия тоже входит в число главных экспортеров мира.

В эпоху быстро распространяющихся информационных технологий страна занимает одно из ведущих мест по числу компьютеров на душу населения (свыше 350 на 1 тыс. человек).

В то же время Австралия — самый слаборазвитый континент (2,5 человека на 1 км²). Большая часть населения (85%) проживает в городах.

Австралия — страна иммигрантов. Основная часть населения — потомки переселенцев. Колонизация континента европейцами началась в конце XVIII в. Первыми переселенцами были англичане, а сегодня среди жителей Австралии есть представители практически всех народов Европы, в том числе около 200 тыс. человек — выходцы из бывшего СССР. В последнее время возрастает доля иммиграции из Азии (до 7% от общего числа населения). В 2000 г. население Австралии составляло 19,2 млн. человек.

На континенте проживает около 400 тыс. аборигенов (2,1% населения). Аборигенное население растет опережающими темпами.

Австралия — страна сплошной грамотности. Занимает второе место в мире после Японии по новому показателю Всемирной организации здравоохранения — хорошему состоянию здоровья.

При выделении частей света к Австралии традиционно относят и Океанию. Общая площадь ее суши — 1,2 млн. км². Население — около 18 млн. человек. Океания — это крупнейшее в мире скопление островов (около 10 тыс.) в центральной и западной частях Тихого океана. Острова расположены между субтропическими широтами Северного полушария и умеренными — Южного. Самые крупные острова в Океании — Новая Гвинея (его западная половина — провинция Ириан Джая принадлежит Индонезии) и Новая Зеландия (Северный и Южный острова). Они занимают 80% территории Океании. (Смотрите карту Океании.)

В Океании ученые выделяют три большие группы островов: Меланезия — самые западные и крупные острова; Микронезия — мелкие острова к северу от Меланезии; Полинезия — острова в центральной части океана. Каждая из этих групп состоит из нескольких архипелагов. В самостоятельную часть Океании выделяется Новая Зеландия, хотя по своему этническому составу она ближе к Полинезии.

Острова Меланезии и западной Микронезии — это надводные части громадных горных цепей, поднимающихся со дна Тихого океана. Крупные острова гористы, рассечены долинами. Многие острова центральной части Тихого океана не что иное, как конические вершины подводных вулканов. К ним относятся Гавайские острова (часть территории США), Самоа, Маркизские острова, южные острова Кука, острова Общества, остров Пасхи (принадлежит Чили). Некоторые из вершин венчающих эти острова вулканов могли бы считаться самыми высокими в мире. Например, высота Мауна-Лоа и Мауна-Кеа на острове Гавайи от подводного основания — свыше 9 тыс. м. Однако большинство островов Полинезии и восточной Микронезии — низкие коралловые атоллы, иногда едва возвышающиеся над водой. Это «живые» острова. Их построили по окружности подводных вулканических вершин живые морские организмы — кораллы.

Природа одарила острова Океании неповторимым своеобразием. Особенности рельефа, растительности, окружающую вод придают каждому острову особый, чарующий облик. Крайне разнообразна флора Океании. Она не очень богата количеством видов, но шедра эндемичными растениями, которые поражают пышностью цветения. Помимо влияния широтного расположения на характере растительности сильно сказывается и высота над уровнем моря. На некоторых наиболее высоких островах можно встретить все климатические типы растительности — от влажных вечнозеленых лесов до высокогорной, почти тундровой растительности на вершине. Подлинная царица Океании — кокосовая пальма. Ее древесина прочна и идет на строительство; молоко кокосового ореха употребляют в пищу; из волокна кокоса плетут веревки, делают щетки, циновки. Особенно ценна копра — высушенная мякоть ореха. В ней 65% масла, которое идет на производство маргарина, лучших сортов туалетного мыла и многих других полезных вещей.

Фауна Океании, исключая крупные острова вблизи Австралии, относительно бедна. На островах почти нет млекопитающих. Много птиц, но количество их видов уменьшается в направлении на восток.

В науке еще нет единого мнения о том, как заселялась Океания — с запада или востока. По мнению большинства ученых, заселение началось из Юго-Восточной Азии и постепенно шло с севера и запада на юг и восток. На наиболее удаленных к востоку островах человек обосновался, видимо, только к XIV в. Предки нынешних океанийцев были отважными и умелыми мореходами. Народы Океании создали свое яркое, самобытное искусство. Ученым предстоит еще немало потрудиться, чтобы восстановить историю народов Океании, разгадать ее загадки, например тайну пирамид на острове Таити.

Коренное население Океании делят на меланезийцев, микронезийцев и полинезийцев. Каждая из этих групп состоит из множества народов. Полинезийцы, например, говорят на родственных языках, но на каждом архипелаге и даже одиночных островах живет свой народ — тонганцы, ниуэанцы, токеалауанцы, таитяне, тубуайцы, рапануайцы (остров Пасхи) и т. д. Кроме коренного населения на островах Океании проживает почти столько же пришлого населения. Это австралийцы, новозеландцы, англичане, французы, американцы, японцы, филиппинцы, индийцы и др.

Европейским странам до XVI в. не было известно о существовании Океании. Лишь во время кругосветного путешествия Ф. Магеллана были открыты Марианские острова, но и после этого прошли столетия, прежде чем многие архипелаги и острова Океании появились на карте Мирового океана.

Немалая заслуга в исследовании Океании в XIX в. принадлежит и русским мореплавателям и ученым.



Площадь — 7,7 млн. км².

Численность населения — 19,2 млн. человек (2000).

Государственный язык — английский.

Столица — Канберра (311 тыс. жителей, 1999).

Государственные праздники: День Австралии (26 января), День АНЗАК (25 апреля).

Денежная единица — австралийский доллар.

Член ООН с 1945 г., АТЭС, ЮТФ.

Страна расположена на материке Австралия между Индийским и Тихим океанами и на многочисленных островах. Кроме того, Австралии принадлежит антарктическая территория (сектор Антарктиды — 6,1 млн. км²). Ближайшие соседи — Папуа — Новая Гвинея и Индонезия на севере, Новая Каледония — на востоке, Новая Зеландия — на юго-востоке и Антарктида — на юге. Австралийский континент протянулся на 3180 км с севера на юг и на 4 тыс. км — с запада на восток. По площади это самый маленький континент, но среди стран — на 6-м месте в мире: почти равен США (без Аляски) и почти на 50% больше площади Европы (без бывшего СССР).


АВСТРАЛИЯ

Австралийский Союз

Австралия имеет огромные природные ресурсы мирового значения: бокситы, железную и урановую руды, минеральные пески (рутил, ильменит, циркон), уголь (коксующийся и энергетический), свинец, цинк, никель, сланцевые пески. Страна известна своими опалами (опал — камень Австралии, около 95% мировых запасов). Разведаны месторождения природного газа, меди, марганца, золота, серебра, олова, вольфрама, алмазов, нефти и т. д.

Австралия входит в число наиболее экономически развитых стран. Особенность экономики — важная роль сельского хозяйства, горнодобывающего сектора и перерабатывающих сырье отраслей обрабатывающей промышленности. На эти отрасли приходится 70 — 80% австралийского экспорта. Австралия занимает первое место в мире по вывозу шерсти, бокситов и глинозема, одно из первых — по экспорту пшеницы, сахара, мяса, угля, железной руды, алюминия, золота, серебра, сжиженного природного газа и т. п. Входит в число ведущих экспортеров многих видов сельскохозяйственной продукции и сырья.

Австралийцы разводят лошадей, держат собак (для выпаса овец). Овцы — многолетний символ страны, их поголовье сильно колеблется из-за погодных условий и спроса на мировом рынке (первое место в мире — 140 — 180 млн. голов). В Австралии значительное поголовье крупного рогатого скота (свыше 25 млн. голов), много домашней птицы.



Картина в уникальном примитивистском стиле «рентген». Именно так аборигены тысячи лет назад рисовали на скалах и коре деревьев.



Улуру — священная гора аборигенов. Независимо от количества туристов, посещающих ее, аборигены считают себя хранителями уникального ландшафта.



В водах, омывающих Австралию, водятся различные виды рыб (свыше 1200 видов), киты, тюлени. Много акул.

На большей части континента почвенный покров представлен почвами сероземного (пустыни), серо-коричневого (степь), красно-бурого и коричневого (лесостепь и лес), подзолистого (тропики, субтропики) типов. Выращиваемые злаки (пшеница, овес и т. п.) дают невысокую урожайность, но огромные засеваемые площади и орошение обеспечивают хорошие показатели. В тропиках, субтропиках и зонах умеренного климата выращивают плодовые деревья, фрукты и овощи.

Быстро распространяются информационные технологии — страна занимает одно из ведущих мест по числу компьютеров на душу населения. Возрастающее значение приобретает туризм, который превратился в важнейший источник дохода, обогнав крупнейшие статьи австралийского товарного экспорта. Протяженность железных дорог — свыше 38,5 тыс. км. Часть железных дорог используется для подвоза к морским портам сельскохозяйственной продукции и минерального сырья (железной руды, угля и т. п.). Протяженность автодорог — свыше 900 тыс. км, в том числе около 14 тыс. км — скоростные шоссе федерального значения. Весьма развиты междугородние грузовые и пассажирские автоперевозки. Протяженность внутренних сухоходных путей (преимущественно для небольших судов с мелкой осадкой) — 8,4 тыс. км. Собственный морской флот состоит из 60 судов разного назначения. Все крупнейшие города имеют свои порты, в дополнение к ним в каждом штате есть еще 1 — 2 важных порта. Кроме того, существуют специализированные порты для обработки экспортных сырьевых грузов (Дампир, Порт-Хелланд в Западной Австралии, Вейпа — в Квинсленде и т. д.). Протяженность газопроводов — 5,6 тыс. км, нефтепроводов — 2,5 тыс. км, нефтепродуктопроводов — 500 км. Масштабы страны и ее удаленность от других континентов определяют преимущественное развитие авиации. Австралия — страна с очень интенсивным воздушным (внутренним и внешним) сообщением (11 аэропортов — международного класса). Крупнейший аэропорт — в Сиднее. Крупнейший национальный авиаперевозчик — Квонтас. В торговле занято около 21% работающего самодостаточного населения, 48% — в других отраслях сферы услуг, 12,5% — в обрабатывающей промышленности, 7,3% — в строительстве, около 5% — в сельском хозяйстве, 4,7% — на транспорте, около 1% — в горно-добывающей промышленности. Средний уровень безработицы в последние годы — 8%.

Приблизительно 50 млн. лет назад австралийский континент отделился от огромной массы Земли — Гондваны (включающей еще Южную Америку, Африку, Индию и Антарктиду). С тех пор, за исключением ледникового периода, когда уровень океана был на 100 м ниже, чем сейчас, Австралия существовала в изоляции. Считается, что коренные жители страны — аборигены переселились в Австралию из Азии 40 — 50 тыс. лет назад. Некоторые последние находки в Западной Австралии говорят о гораздо более раннем обитании на материке аборигенов. До прихода европейцев аборигены пользовались каменными орудиями и занимались охотой, рыболовством и собирательством. Примерная их численность достигала 750 тыс. человек. Они делились на 31 племя, использовали около 500 языков, имели сложную социальную и религиозную культуру. Известны песни, легенды аборигенов и их искусство росписи на камне.■

Австралия — самый слабонаселенный континент (2,5 человека на 1 км²). Большая часть населения сконцентрирована в городах (свыше 85%, в том числе около 60% — в 5 «миллионниках»). Австра-

Австралия — самый старый из геологическому возрасту континент, а поэтому самый низкий. На западе материка — обширная котловина Западного плато (300 — 500 м над уровнем моря). В восточной части плато — сильно разрушенные временем горные цепи Маклоннел (высшая точка — 1531 м) и Масгрейв (1439 м), где находится крупнейший в мире гигантский каменный красно-ватого цвета монолит Улуру диаметром 8 км и высотой 867 м над уровнем моря, одиноко стоящий среди песков раскинувшихся здесь огромных пустынь. На юге хребта — Австралийские Альпы (здесь самая высокая гора Австралии — Косцюшко, 2228 м). Это единственное место, где в течение всего года кое-где сохраняется снег. Вдоль восточного побережья проходит Большой Водораздельный хребет — важнейшая климатическая граница. Крупнейшая водная система Австралии Мюррей — Дарлинг имеет дождевое и снеговое питание. Длина Мюррея — 2520 км, Дарлинга — свыше 2000 км.■



Так изобразил питона один из художников-аборигенов.



Вид на деловой центр
и здание Опера-хаус
(Сидней).

Сидней — страна иммигрантов. Около 4 млн. человек родились за границей, еще у 3,8 млн. австралийцев — один или оба родителя родились вне Австралии. Основная часть населения — потомки переселенцев из Великобритании и Ирландии, а также из Европы — около 90% (в том числе около 200 тыс. человек — выходцы из бывшего СССР).

В последние два-три десятилетия, после того как страна отказалась от политики «белой Австралии», выросла доля азиатской иммиграции (китайцы, вьетнамцы и др.). Более 5% австралийского населения родились в Азии, а об-


щая доля людей азиатского происхождения — 7%. Коренного населения — аборигенов и островных жителей пролива Торреса — около 400 тыс. человек (2,1% населения). Резко сократившись после европейской иммиграции на континент, аборигенное население восстанавливается и растет опережающими темпами. В послед-

ние годы австралийское правительство инициировало процесс «примирения» с аборигенами, стремясь устранить острые проблемы их существования рядом с европейской цивилизацией, несправедливость, допущенную по отношению к ним в прошлом, поддержать их самобытную культуру. Однако этот процесс весьма непросто. Аборигены значительно труднее, чем, например, новозеландские маори, вписываются в европейскую цивилизацию. Официальный английский является языком межнационального общения, но свыше 2,5 млн. человек дома говорят не на английском

Австралия — независимое государство, входящее в состав Содружества наций. Британский парламент 9 июля 1900 г. принял акт о создании Австралийского Союза. Глава государства — формально королева Великобритании (носящая в стране титул королевы Австралии), представленная генерал-губернатором, которого назначают по рекомендации премьер-министра Австралии на 5 лет (помимо этого, в каждом штате королеву представляет губернатор штата). Законодательный орган — избираемый всеобщим обязательным (за неучастие — штраф) голосованием двухпалатный федеральный парламент, состоящий из сената и палаты представителей. Получившая на выборах в палату представителей большинство партии (или коалиция партий) формирует правительство, а ее лидер становится премьер-министром — главой исполнительной власти. Австралия — федеративное государство. Административно состоит из штатов Новый Южный Уэльс, Виктория, Квинсленд, Южная Австралия, Западная Австралия и Тасмания, а также из Северной территории и Австралийской столичной территории. ■



Эту маму можно назвать
типичной для Австралии —
у нее трое детей.





Сегодня аборигены поджаривают мясо кенгуру на тefлоновой сковороде.

Среди известных австралийцев — писатели **Патрик Уайт** (1912 — 1990), лауреат Нобелевской премии, и **Вэнс Палмер** (1885 — 1959), один из зачинателей социального романа в Австралии, и др. В мировом кинематографе известные актеры австралийского происхождения — **Николь Кидман** и **Мел Гибсон**, среди поп-звезд — певица **Кайли Миноуг**. Огромная роль в пропаганде образа Австралии принадлежит актеру **Полу Хогану** (фильм «Данди по прозвищу Крокодил»). ■

Зарегистрировано около 92 религиозных верований. Преобладают христиане (свыше 70% всего населения), в том числе католики — 27%, англикане и представители других протестантских религий — по 22%. ■



языке, а на итальянском, греческом, арабском, китайском, вьетнамском, арабском и т. п. Всего в ходу 282 языка, в том числе 170 аборигенных. Культурная жизнь страны богата и разнообразна. Развиваются литература, живопись, музыкальное искусство. Довольно известны в мире австралийский балет и кинематограф. Уже на протяжении нескольких десятилетий проводится политика «многокультурности», т. е. поддержания и развития культуры всех народов, составляющих австралийское общество. Сочетание кухонь различных наций сделало ресторанный бизнес страны одной из ее важнейших достопримечательностей. Устойчивую популярность на мировом рынке приобрели и австралийские вина. Для австралийцев вообще характерно умение отдыхать. Благоприятный климат, традиции, перенесенные переселенцами с Британских островов, определили популярность занятий спортом (регби, теннис, крикет). У австралийцев по этим видам были выдающиеся спортсмены, а национальная команда не раз занимала призовые места. Популярны также футбол, бейсбол, гольф, гонки на яхтах, виндсерфинг; занятия конным спортом, легкая атлетика, баскетбол и т. п. Выдающиеся успехи регулярно добиваются австралийские пловцы. Все более популярными становятся и другие активные виды отдыха, прежде всего туризм. ■

Климат прибрежных районов — мягкий, более влажный и теплый. В этой зоне сосредоточена большая часть населения и экономического потенциала страны, в том числе крупнейшие города — **Сидней** и **Мельбурн**. На побережье континента находятся все основные города страны (кроме столиц).

Канберра входит в особую административную единицу — Австралийскую столичную территорию. Этот город специально построен для выполнения столичных функций. Здесь расположены основные учреждения федерального правительства (переведены из Мельбурна в 1927 г.), крупнейшие учебные и научные центры — Австралийский национальный университет, Организация научных и промышленных исследований Австралии (КСИРО) и другие учреждения.

Среди «столичных» городов Австралии крупнейший — **Сидней** (свыше 4 млн. жителей), столица штата Новый Южный Уэльс, один из ведущих финансовых центров Азиатско-Тихоокеанского региона, знаменит своей гаванью и ее отличительными знаками — мостом Харбор бридж (построен в 1932 г.) и зданием оперы (Опера-хаус). Сидней — место проведения Олимпийских игр 2000 г. Его постоянный соперник за право называться экономической столицей страны — **Мельбурн** (3,4 млн. жителей) — главный город штата Виктория, знаменит проходившими в 1956 г. Олимпийскими играми. До сих пор сохраняет влияние британской, в том числе парковой, архитектуры, известен своими ресторанами. Здесь особенно чувствуется влияние выходцев из Южной Европы — итальянцев и греков. Город — место проведения крупных спортивных (по теннису, регби, конному спорту) состязаний. **Брисбен** (1,6 млн. жителей) — столица и крупнейший город «солнечного» штата Квинсленд, недалеко от него находится курортная Мекка восточного побережья — **Золотой берег**. Главный город Западной Австралии — **Перт** (1,16 млн. жителей) — ультрасовременный, растущий финансово-экономический центр на западе. Уютная столица Южной Австралии — **Аделаида** (1,1 млн. жителей) — главный промышленный, научный и учебный центр этой части страны. Столица штата-острова Тасмания — **Хобарт** (195 тыс. жителей) сохранила много образов колониальной архитектуры первой половины XIX в. Небольшой, но растущий город **Дарвин** (около 90 тыс. жителей) — столица Северной территории, существенно отличается по своему тропическому колориту и заметному перевесу аборигенного населения. ■



Площадь — 12 тыс. 33 км².

Численность населения — 189 тыс. человек (1999).

Государственный язык — бислама (пиджин).

Столица — Порт-Вила (около 40 тыс. жителей, 1999).

Государственный праздник — День независимости (30 июля, с 1980 г.).

Денежная единица — вату.

Член ООН с 1981 г., ЮТФ.

Государство расположено в юго-западной части Тихого океана на архипелаге Новые Гебриды (самый крупный остров — Эспириту-Санто, площадь — около 4 тыс. км²). Из 84 островов 67 — необитаемы.

Большинство островов — вулканического происхождения. Горы и горные плато занимают большую часть территории. Вдоль побережья и в устьях рек — узкие равнины. Новые Гебриды расположены в зоне активной вулканической деятельности. Среди действующих вулканов есть и подводные. Из многочисленных кратеров на поверхности часто выходят горячие источники. Обильные дожди питают короткие реки. Есть несколько высокогорных озер. Красноземные вулканические почвы очень плодородны. Из более 1000 растений свыше 150 эндемичных. Леса занимают 75% территории (гигантское банановое дерево, сосны каури и даммару, панданус, араукария и др.). Много летучих мышей (летучих лисиц), крыланов, одичавших свиней и собак, змей и ящериц. Около 100 видов птиц. В окружающих водах — морские коровы, черепахи, лангусты, крабы. Климат — тропический, с большим влиянием пассатов. Осадков — от 2 до 4 тыс. мм в год. Примерно раз в году — опустошительные циклоны и цунами. ■

ВАНУАТУ

Республика Вануату

Природные ресурсы — это, прежде всего, запасы рыбы в исключительной экономической зоне (площадь — 680 тыс. км²). Имеются довольно крупные месторождения марганцевой руды (остров Эфате), алмазов, золота и серебра (острова Эспириту-Санто и Малекула), обнаружены небольшие запасы никеля, кобальта, бокситов.

Вануату — слаборазвитая страна. Зависит от иностранной финансовой помощи.

Около 80% населения занято в полунатуральном и натуральном сельском хозяйстве. Товарный сектор представляют плантации и фермы европейских поселенцев. Выращивают кокосовую пальму (копра и кокосовая пальма — 40% экспорта), таро, батат, ямс, фрукты, кофе, какао. В саваннах, на южных островах, разводят крупный рогатый скот (около 130 тыс. голов). Развиваются животноводство (экспортируют говядину) и рыболовство.

Имеются предприятия деревообрабатывающей (часть продукции экспортируется), пищевой и текстильной отраслей.

Добывают марганцевую руду, алмазы, золото и серебро.

Страна является «налоговым раем» и стремится стать оффшорным финансовым центром.



Наиболее жаркий и влажный сезон на островах — с ноября по апрель. Температура достигает +29°С при влажности 97%. С мая по октябрь юго-восточные пассаты приносят относительно прохладную и сухую погоду.



Протяженность автодорог — 1130 км (350 км — с твердым покрытием). Главные аэропорты — Бауерфильд (около Порт-Вилы) и Пекоа (остров Эспириту-Санто). Национальная авиакомпания Эйр Вануату осуществляет рейсы в Австралию, Новую Зеландию, Фиджи, Новую Каледонию. Имеются 32 аэропорта, только на трех-посадочные полосы с твердым покрытием. Главные порты — Порт-Вила и Люгенвиль (остров Эспириту-Санто) — способны принимать океанские суда. Морского флота нет, морские линии обслуживают суда других государств. Перевозки между островами осуществляют свыше 80 собственных судов. Созданный в Вануату офшорный судовой регистр (порт открытой приписки) служит источником валюты. В сельском хозяйстве занято 65% самостоятельного населения, в сфере обслуживания — 32%, в промышленности — 3%.■

Считается, что заселение архипелага Новые Гебриды началось во II тыс. до н. э. Население — главным образом ни-вануату, народы меланезийского происхождения (94%), которые поддерживают тесные связи с полинезийцами — папуасами Новой Гвинеи и аборигенами Австралии. В стране проживают также французы (4%), китайцы, вьетнамцы и выходцы с других островов Океании. Около 80% — сельские жители. Официальными являются английский (наиболее распространенный) и французский языки. В ходу у коренных жителей, разобщенных по островам и труднодоступным местностям, примерно 115 меланезийских наречий.

Сохраняются древние традиции в приготовлении пищи и врачевании, ритуальные танцы. Чрезвычайно популярны местные музыкальные инструменты (тамтам и др.).


В общественных местах не принято надевать слишком короткую и открытую одежду, давать чаевые.

Начальное образование (практически бесплатное) получают 90% детей. Грамотно около 70% населения. Имеются английские или французские начальные школы (свыше 260). Средние школы (27) посещают только 9% детей. Высшее образование можно получить в отделении Южно-Тихоокеанского университета, в педагогическом колледже и сельскохозяйственной школе.

Система здравоохранения включает 10 больниц (две крупные — в Порт-Виле и Люгенвиле) и 200 центров здравоохранения и диспансеров. Средняя продолжительность жизни мужчин — 60 лет, женщин — 64. Сохраняется довольно высокий уровень детской смертности — 41 на 1000 детей.■

Ежегодно страну посещают около 50 тыс. туристов (в основном — из Австралии и Новой Зеландии). В Порт-Вилу часто заходят океанские круизные суда.

Туристов привлекают песчаные пляжи, серфинг, подводное плавание, возможность наблюдать за извержениями вулканов.■



Первым из европейцев сюда прибыл в 1606 г. испанец **Педро Кирос** (около 1560 — 1614), предпринявший неудачную попытку основать колонию на острове, названном Эспириту-Санто. Название Новые Гебриды архипелаг получил в 1774 г. от англичанина Дж. Кука. В 1825 г. здесь появились европейские торговцы, миссионеры, а затем английские и французские плантаторы. Многих жителей островов вывели на плантации Квинсленда (Австралия) и Фиджи. В результате англо-французского соперничества за Новые Гебриды они были объявлены в 1906 г. совместным владением двух держав. В 1957 г. создан Консультативный совет (без реальных функций) с участием представителей коренного населения и колониальных администраций. В 1975 г. проведены выборы в муниципальные советы, а затем в Представительную ассамблею, к которой перешла часть полномочий в сфере внутреннего управления. В октябре 1979 г. была одобрена конституция Республики Вануату. В 1980 г. провозглашена независимость (30 июля). Для 90-х гг. XX в. характерны частая смена коалиционных правительств и расколы политических партий.■

Вануату — республика, входит в состав Содружества наций. Глава государства — **президент**. Законодательный орган — **однопалатная Национальная ассамблея**. Исполнительная власть осуществляется правительством во главе с премьер-министром. Национальный совет вождей племен советует правительству по вопросам использования земли, традиций и обычаев. Политические партии: Партия Вануату, Национальная объединенная партия, Союз умеренных партий и др.■

Население исповедует в основном **христианство**: свыше 60% — протестанты (пресвитериане — 37%, англикане — 15%, адвентисты — 6% и др.) и 15% — католики; 8% — **приверженцы местных верований**, имеются буддисты и др.■



Площадь — 717 км².

Численность населения — 85,5 тыс. человек (1999).

Государственный язык — английский.

Столица — Тарава (30 тыс. жителей, 1998).

Государственный праздник — День независимости (12 июля, с 1979 г.).

Денежная единица — австралийский доллар.

Член ООН с 1999 г., ЮТФ.

Государство расположено в западной экваториальной части Тихого океана на островах Гилберта (16), Лайн (8), Феникс (8) и острове Банаба (бывший Ошен). Наиболее компактную группу представляют собой острова Гилберта (на местном наречии — Кирибати). Большие половины территории Кирибати приходится на остров Киритимати (388 км²) — крупнейший в мире атолл.

Эти острова — атоллы, имеют высоту не более 2 м над уровнем моря, только коралловый остров Банаба — 81 м. На атоллах нет рек и ручьев. Почвы влагопроницаемые и поэтому постоянно сухие. Климат — морской экваториальный, тропический. ■

Кирибати — республика. Президент — глава государства и правительства. Законодательный орган — палата собраний. ■

Большинство населения исповедуют христианство: 53% — католики, 41% — протестанты. Имеются мормоны, приверженцы местных верований. ■

Большинство островов — атоллы, состоящие из отдельных островков.

КИРИБАТИ

Республика Кирибати

Основное богатство страны — рыба и морепродукты. В настоящее время источниками поступления финансовых средств являются продажа лицензий на вылов тунца в экономической зоне, экспорт копры (75% экспортных поступлений), рыбы и морских водорослей и денежные переводы работающих на иностранных рыболовных судах моряков. Основа экономики — сельское хозяйство. Разводят скот и домашнюю птицу. Возделывают кокосовую пальму, бананы, таро и др. Развивается рыболовство. Экспортируют морские водоросли и морскую соль. Промышленность представлена мелкими кустарными предприятиями по производству пальмового масла и мебели, солению рыбы и др.

Дороги с твердым покрытием имеются на атоллах Тарава и Киритимати. Общая протяженность автомобильных дорог — около 670 км. Главный морской порт — на острове Бетио в составе атолла Тарава. Все обитаемые острова имеют аэропорты. Многие связаны регулярными рейсами со столицей. Главный международный аэропорт — на атолле Тарава, еще один — на Киритимати. ■

Население страны — кирибати (принадлежат к микронезийцам) — потомки выходцев с Самоа, эмигрировавших на Кирибати в XI — XIV вв. Имеются также полинезийцы и европейцы. Большинство населения говорит на тунгуруанском (кирибати) языке, в котором выделяются северный и южный диалекты. ■



Воды вблизи атоллов богаты рыбой.



ОСТРОВА КУКА



На морском дне в пределах почти 1/3 200-мильной экономической зоны найдены конкреции марганцевой руды. Основа экономики — туристический бизнес. Сельское хозяйство и рыболовство ориентированы на удовлетворение внутренних потребностей. Выращивают хлебное дерево, маниоку, таро, батат, кокосовую пальму, овощи, цитрусовые, бананы. Разводят свиней, коз, лошадей и домашнюю птицу. Развиваются рыболовство и рыбопереработка. Имеются швейные и консервные предприятия, пивоваренный завод. Экспортируют черный искусственный жемчуг, тропические фрукты, копру, швейные изделия, сувениры. Существенной статьей дохода является продажа марок и памятных монет. Финансовая помощь Новой Зеландии играет важную роль. Доход приносят также денежные переводы жителей островов, работающих за границей.

Остров Раротонга опоясывает автодорога (33 км).

Имеются два глубоководных порта — на островах Раротонга и Пенрин. Международный аэропорт находится в 3 км от Аварау.■

Население состоит из полинезийцев-маори (82%), метисов смешанного полинезийско-европейского происхождения (8%), полинезийцев — выходцев с других островов (8%) и европейцев (2%).

Население говорит на шести островных диалектах языка маори и на пукапуканском языке, родственном языку полинезийцев Самоа, Токелау и Ниуэ.■

Множество яхт застыли на пристани в ожидании туристов.



Площадь — 241 км².

Численность населения — около 20 тыс. человек (1999).

Государственный язык — английский.

Столица — Аварау (около 11 тыс. жителей, 1999).

Государственный праздник — День конституции (4 августа, с 1965 г.).

Денежная единица — новозеландский доллар.

Член ЮТФ с 1971 г.

Государство расположено в 3 тыс. км к северо-востоку от Новой Зеландии на архипелаге из двух групп островов — Северных и Южных (около 90% территории архипелага). Они разбросаны на площади 2,2 млн. км². Из 15 островов 13 — обитаемы. На острове Раротонга живет больше половины населения страны.

Северные острова — низкие коралловые атоллы. Южные острова — вулканического происхождения, гористые. Наивысшая точка — Те Манга (658 м над уровнем моря) находится на самом молодом по возрасту острове Раротонга. Климат — тропический. Среднемесячная температура +22°...+28° С.■

Острова Кука — самоуправляющееся государство в свободной ассоциации с Новой Зеландией. Глава государства — королева Великобритании, представленная генерал-губернатором Новой Зеландии. Законодательная власть принадлежит однопалатному Законодательному собранию, исполнительная — премьер-министру.■

Большинство населения — христиане: около 75% — протестанты-конгрегационалисты (приверженцы кальвинизма); есть и католики.■



Площадь — 181,3 км².

Численность населения — около 60 тыс. человек (1998).

Государственные языки — маршалльский, английский.

Столица — Маджуро (30 тыс. жителей, 1998).

Государственный праздник — День Республики (1 мая, с 1979 г.).

Денежная единица — доллар США.

Член ООН с 1991 г., ЮТФ.

Государство расположено в западной части Тихого океана. Состоит из двух вытянувшихся цепочкой параллельных архипелагов: западного — Ралик и восточного — Ратак.

Низкие коралловые острова и атоллы (средняя высота — 2 м над уровнем моря; «высшая» точка — 6 м) имеют известняковые и песчаные почвы. Покрывы лесами, кустарниками, лугами и пастбищами. Кокосовые пальмы занимают 60% всей территории. Климат — жаркий и влажный. Среднегодовая температура +26°С. Сезон дождей — с мая по ноябрь.■

Президент — глава государства и правительства. Законодательная власть принадлежит **однопалатному парламенту** (Нитиджела). Совет вождей (Ироиджи) консультирует президента по вопросам традиций и обычаев. По договору о «свободной ассоциации» США осуществляют оборону РМО.■

Жители исповедуют **христианство** (в основном протестантизм).■

МАРШАЛЛОВЫ ОСТРОВА

Республика Маршалловы Острова

Основные природные ресурсы сосредоточены в 200-мильной экономической зоне, богатой рыбой (в том числе тунцом), а также потенциально запасами минерального сырья на морском дне. На островах имеются небольшие залежи фосфатов.

Самый крупный в мире атолл (благодаря огромной лагуне) Кваджалейн стал полигоном для испытаний баллистических ракет в 1946 — 1958 гг. США. Выплаты США за аренду атолла составляют 1/3 доходов бюджета Республики Маршалловы Острова. Основные отрасли экономики — сфера обслуживания, сельское хозяйство, строительство и др. Сельское хозяйство сосредоточено на небольших фермах, где выращивают помидоры, дыни, хлебное дерево. Для нужд внутреннего рынка разводят крупный рогатый скот. Экспортируют рыбу и рыбопродукты, кокосовое масло и копру. Имеется 16 аэропортов. В Маджуро находится единственный морской порт. Флот страны насчитывает около 40 судов.■

Острова населены в основном маршалльцами, принадлежащими к микронезийским народностям. Помимо широко распространенного английского языка используются два основных диалекта маршалльского языка (малайско-полинезийская группа), а также японский.■



Серая тигровая акула, часто встречающаяся в акватории Маршалловых островов, представляет серьезную опасность для любителей подводной охоты.



Аомоен — «птичий остров». На острове лежат сидеть коричневые бакланы.

МИКРОНЕЗИЯ

Федеративные Штаты Микронезии (ФШМ)



Понпеи (бывший Понапе) — остров в восточной части Каролинских островов. Известен благодаря руинам города Нан Мадола — рукотворного архипелага из 92 островов, связанных системой каналов.

Основные природные ресурсы страны сосредоточены в ее 200-мильной экономической зоне, где находятся самые большие в мире запасы тунца.

Важнейшие отрасли экономики — сельское хозяйство и сфера обслуживания, включая торговлю и туризм. На вулканических островах архипелага выращивают кокосовую пальму, хлебное дерево, папайю, бананы, цитрусовые, а на коралловых атоллах — кокосовую пальму. Основные сельскохозяйственные (одновременно и экспортные) культуры — копра, бананы, перец. Для внутреннего потребления разводят птиц, свиней, коз. В целом сельское хозяйство продолжает сохранять натуральный или полунатуральный характер. Экспорт тунца и других морепродуктов (промысел ведут иностранные компании) способствует развитию собственных рыболовной и рыбоперерабатывающей отраслей. Каждый из четырех городских центров страны имеет международный аэропорт и хорошо оборудованный глубоководный порт, доступный для океанских судов.■

Большинство жителей страны — микронезийцы, 3 — 4 тыс. «внешних» полинезийцев, в основном на атоллах Нукуоро и Капингаманги. Помимо английского языка широко распространены восемь языков малайско-полинезийской группы, в том числе два основных — чуукезский и понпеанский (25%), а также ялезский, улитянский и др.■



Площадь — 700 км².

Численность населения —

125 тыс. человек (1998).

Государственный язык —

английский.

Столица — Паликир (около

30 тыс. жителей, 1998).

Государственный праздник —

День независимости (3 нояб-

ря, с 1986 г.).

Денежная единица — доллар

США.

Член ООН с 1991 г., ЮТФ.

Государство расположено в западной части Тихого океана на 607 островах Каролинского архипелага и лежащем южнее атолле Капингаманги, разбросанных чуть выше экватора на остром пространстве.

Большинство островов Каролинского архипелага — низкие, коралловые. Здесь распространена растительность, приспособившаяся к соленым грунтовым водам. На вулканических островах Понпеи и Косрае почвы богаты органическими веществами. Девственные леса поднимаются по склонам гор на высоту до 600 м. Мангровые заросли покрывают побережье почти всех вулканических островов.

Климат — тропический, с относительно одинаковой температурой в течение всего года (+23...+30° С).■

Федеративные Штаты Микронезии — президентская республика. Глава государства — президент. Законодательная власть принадлежит однопалатному парламенту — Национальному конгрессу. Вашингтон осуществляет оборону ФШМ и предоставляет финансовую помощь.■

Большинство населения исповедует христианство. Имеются приверженцы традиционных местных верований.■



Площадь — 21,3 км².
Численность населения — около 11 тыс. человек (1999).
Государственные языки — науру, английский.
Столицы не имеет.
Государственный праздник — День независимости (31 января, с 1968 г.).
Денежная единица — австралийский доллар.
Член ООН с 1999 г., ЮТФ.

Государство расположено на одноименном острове в юго-западной части Тихого океана, в 42 км к югу от экватора.

Остров представляет собой коралловый атолл овальной формы, находящийся на вершине подводного вулканического пика и окруженный узким коралловым рифом. За тысячелетия из помета птиц, прилетавших гнездиться на остров, здесь сформировалась месторождение фосфатов.

Климат — тропический, с освежающими морскими бризами. Дневная температура колеблется в пределах +24...+34°С. ■

Науру — республика. Глава государства — президент. Законодательный орган — однопалатный парламент. ■

Среди верующих преобладают приверженцы Науруанской протестантской церкви. Имеются католики. ■

НАУРУ

Республика Науру

Главный природный ресурс страны — богатейшие залежи фосфатов. Многолетняя интенсивная разработка грозит истощением месторождений фосфатов в самом ближайшем будущем. В омывающих остров водах имеются запасы рыбы. Площадь экономической зоны — 320 тыс. км². Основа экономики страны — добыча и экспорт фосфатов (около 2 млн. т в год). Социальная и производственная инфраструктуры остаются неразвитыми: большая часть всего необходимого для поддержания жизни на острове — продовольствие, товары длительного пользования, оборудование, даже вода — импортируется. Важным источником поступления иностранной валюты служат денежные переводы науруанцев, работающих или постоянно проживающих за границей. В последние годы остров приобрел известность в качестве оффшорного финансового центра. Большинство коренных жителей занято в непромышленном секторе экономики — госслужащие, работники образования, транспорта. Коренные жители работают в Науруанской фосфатной корпорации. По соглашению с Австралией Науру использует австралийские денежные знаки и связана с денежной системой Австралии. Сельское хозяйство развито слабо. Для внутреннего потребления население выращивает овощи и фрукты, разводит свиней и кур. Вдоль берега проложено шоссе длиной 19 км. Имеются международный аэропорт и морской порт, а также связывающая места разработки фосфатов железная дорога (6 км). ■

Науруанцы имеют смешанное полинезийско-микронезийско-меланезийское происхождение, но наиболее тесными, часто родственными узами они связаны с полинезийцами. Население говорит на науру и английским языках, но первый используется только в качестве разговорного. ■

Представители коренного населения.



Ниуэ



Туристические прогулки на яхте становятся все более популярной альтернативой пляжному отдыху.

Ниуэ окружен коралловым рифом.

аэропорт Ханан. Регулярное морское сообщение с Новой Зеландией (также через Тонга) поддерживают две судоходные компании. Около 2/3 работающих заняты в госсекторе, в первую очередь на административной службе. ■

Остров Ниуэ был заселен полинезийцами, главным образом выходцами с островов Тонга и Самоа, в конце тысячелетия. Жители говорят на местном языке, близком к тонганскому. ■



Площадь — 259 км².

Численность населения — 1,7 тыс. человек (1999).

Государственный язык — английский.

Столица — Алофи (около 800 жителей, 1999).

Государственный праздник — День конституции (19 октября, с 1974 г.).

Денежная единица — новозеландский доллар.

Член ЮТФ.

Государство расположено на одиночном острове к югу от архипелага Самоа, между Тонга на западе (480 км) и Островами Кука на востоке (930 км) и в 2400 км к северо-востоку от Новой Зеландии.

Ниуэ — вытянутый на 19 км с севера на юг остров кораллового происхождения. Ниуэ считается самым большим по высоте коралловым островом в мире. Окружен коралловым рифом. Весь остров изрезан многочисленными пещерами и расщелинами. Внутренняя часть острова покрыта густой тропической растительностью. Среди птиц — длиннохвостый попугай, белохвостая крачка и др. Растут кокосовые пальмы, фруктовые деревья. В окружающих островах водах много рыбы, дельфинов, китов.

Климат — экваториальный. Среднегодовая температура +25°С. Осадки — около 2200 мм в год. Остров подвержен засухам. Периодически на остров накатываются ураганы. ■

Ниуэ — самоуправляющееся государство в рамках «свободной ассоциации» с Новой Зеландией. Глава государства — английская королева, представленная генерал-губернатором Новой Зеландии. Законодательная власть принадлежит Законодательной ассамблее (Фоно Екепуле), которая выбирает премьер-министра. ■

Основная часть верующих — христиане. ■



Площадь — 270,5 тыс. км².

Численность населения —

3,8 млн. человек (1999).

Государственные языки —

английский, маори.

Столица — Веллингтон (свыше 345 тыс. жителей, 1999).

Государственные праздники:

День Вайтанги (6 февраля),

День АНЗАК (25 апреля).

Денежная единица — новозе-

ландский доллар.

Член ООН с 1945 г., ЮФ —

с 1971 г., АТЭС — с 1989 г.

Государство расположено в юго-западной части Тихого океана на двух больших островах — Северном (113,7 тыс. км²) и Южном (150,4 тыс. км²), разделенных проливом Кука (20 км — в самом узком месте), и на многих (преимущественно необитаемых) мелких и небольших островах. Между Новой Зеландией и Австралией находится Тасманово море, а на других направлениях Новая Зеландия омывается водами Тихого океана.

Новая Зеландия осуществляет административное управление островами Токелау. Самоуправляющиеся территории Ниуэ и Острова Кука находятся с Новой Зеландией «в свободной ассоциации» ■



Резьба по дереву считалась у маори священнодействием, к нему допускались только мужчины.

НОВАЯ ЗЕЛАНДИЯ

Природные ресурсы — уголь (значительные запасы), а также природный газ, нефть, золото, серебро, железистый песок, ильменит (титаносодержащие пески), свинец, олово, ртуть, вольфрам, медь, марганец. Рыбные запасы — свыше 100 коммерчески ценных пород в исключительной экономической зоне (около 4,5 млн. км² — одна из крупнейших в мире). Гидроэнергоресурсы дают до 70 — 80% всей вырабатываемой электроэнергии в стране.

Новая Зеландия входит в число наиболее экономически развитых стран. Значительную роль играет высокоразвитое сельское хозяйство, ориентированное на экспорт. Главная отрасль — животноводство (овцеводство и разведение мясомолочного скота). В стране многочисленное поголовье овец (одно из крупнейших в мире), крупного рогатого скота, коз, свиней. Развита коневодство, оленеводство, птицеводство, пчеловодство. Возделывают в основном кормовые культуры. Экспортируют молочные продукты (масло, сыр и др.), шерсть, баранину, фрукты (киви, яблоки и др.). Важные отрасли — рыболовство и рыбопереработка (значительная часть продукции вывозится). Возрастающим спросом на мировом рынке пользуется новозеландское вино. Основные отрасли промышленности: пищевая, текстильная, деревообрабатывающая, целлюлозно-бумажная, металлургическая, машиностроительная и химическая (в том числе производство удо-



Многие поколения маори существовали за счет добычи китов, котиков, дельфинов. Сегодня встреча с кашалотом — один из способов развлечь туристов.

Нос каное. Дерево.



Национальный парк Фьордленд.



бренний). Главные отрасли горно-добывающей промышленности — угольная и газовая. Добывают нефть, золото, неминеральное сырье (глину, песок и др.). Большая часть ВВП создается в отраслях сферы услуг. Крупным источником дохода стал туризм.

Протяженность железных дорог — около 4 тыс. км. Население предпочитает передвигаться по стране на автомобилях и автобусах. Протяженность автодорог — около 92 тыс. км, в том числе основных шоссе — около 10,5 тыс. км. Популярен воздушный транспорт. Крупнейший международный аэропорт — в Окленде. Новая Зеландия связана воздушным сообщением со всем миром, особенно интенсивно с Австралией. Морской транспорт также имеет важнейшее значение для страны в силу ее островного положения (до 99% всех внешнеторговых перевозок). Имеются 13 прекрасно оборудованных морских портов. Развит каботажный флот. ■



Гейзер в Роторуа. Маори готовили пищу над горячим паром, поднимающимся прямо из земли.

Коренные жители — полинезийцы-маори — переселенцы из Восточной Полинезии — начали осваивать страну более тысячи лет назад. Они быстро приспособились к местным условиям и к началу XIII в. заселили Северный и Южный острова. Первым из европейцев Новую Зеландию обнаружил голландский мореплаватель **А. Тасман** в 1642 г., который и дал ей название.

В настоящее время около 3/4 населения живет на Северном острове с его более благоприятным климатом и удобным ландшафтом, из них свыше 85% — в городах. Евроновозеландцы составляют 75% населения (местное название — «пакеха»). В основном это потомки переселенцев с Британских островов. Маори составляют 14,5%; полинезийцы — 5,6 %, есть также китайцы, вьетнамцы, индийцы с Фиджи. Новая Зеландия и Окленд — страна и город с самым большим по численности полинезийским населением (ожидается, что оно удвоится к 2030 г.). Из-за разницы в уровне рождаемости этнических групп и вследствие миграционных потоков доля европейских новозеландцев постепенно уменьшается. Большинство населения говорит на английском языке, однако в 1987 г. второй официальным языком был утвержден язык маори. ■

Веллингтон расположен на южной оконечности Северного острова. Основан англичанами в 1840 г. и назван в честь английского фельдмаршала **А. Веллингтона** (1769 — 1852). Крупнейший город и экономическая столица Новой Зеландии — **Окленд** (с пригородами — 1,1 млн. жителей) находится намного севернее. Над городом возвышаются потухшие жерла вулканов. Центром самого сельскохозяйственного района страны — Вайкато — является город **Гамильтон** (свыше 160 тыс. жителей). Крупные города на Южном острове — **Крайстчерч** (свыше 335 тыс. жителей), известный культурой массового церковного пения, и **Данидин** (свыше 110 тыс. жителей) — самый шотландский по своему внешнему облику и духу город, где в 1869 г. был основан первый новозеландский университет. ■




По площади страна сравнима с Британскими островами и Японией. Она вытянута с севера на юг более чем на 1600 км, а в самом широком месте достигает 450 км. Северный остров в основном сформировался в результате вулканической деятельности, которая продолжается до сих пор. В центральной части Северного острова — живописная группа из четырех действующих вулканов, которую венчает гора Руапеху (2797 м) — популярная среди горнолыжников. Наиболее мощный горный массив страны — Южные Альпы, в составе которых самая высокая гора — Маунт Кук (3754 м) и 360 ледников. На Южном острове много озер и быстротекущих рек. Около 3/4 территории покрыто осядающими горными породами. Благодаря длительной изолированности Новой Зеландии здесь развилась уникальная флора и фауна. Почти все местные виды насекомых, пауков, улиток водятся только здесь. Есть летучие мыши, опоссумы, хорьки. Достопримечательностью Новой Зеландии являются нелетающие птицы, самая известная из них — киви. Завезенные в Новую Зеландию сначала полинезийцами (маори), а затем европейцами сухопутные млекопитающие нанесли большой ущерб некоторым видам нелетающих птиц. Так, например, моа (достигавшие 3 м в высоту) стали редкими еще до наступления европейской эпохи в истории Новой Зеландии. Климат — субтропический, умеренный, поскольку страна расположена на полпути между экватором и Южным полюсом, и морской, с высокой влажностью, так как здесь очень мало мест, удаленных от моря или океана больше чем на 100 км. ■

Новая Зеландия — независимое государство, входящее в Содружество наций. Глава государства — **английская королева**, представленная генерал-губернатором. Законодательная власть принадлежит **однопалатному парламенту** — палате представителей. Глава исполнительной власти — премьер-министр. ■

Большинство верующих — христиане, но много и католиков. ■

Женщина-маори.



Площадь — 488 км².
Численность населения — около 20 тыс. человек (1998).
Государственный язык — английский.
Столица — Корор (около 15 тыс. жителей, 1998).
Государственный праздник — День независимости (1 октября, с 1994 г.).
Денежная единица — доллар США.
Член ООН с 1994 г., ЮТФ и др.

Государство расположено в западной части Тихого океана на одноименном архипелаге (343 плотно прижатых друг к другу острова). В архипелаг Палау входят четыре «высоких», окруженных коралловыми рифами, вулканических острова — Бабелтауп, Корор, Пелелу и Ангаур, а также атолл Кайангел и более 300 маленьких островков, которые представляют собой торчащие из воды скалы.

Высшая точка архипелага — «гора» Нгеркелкауэ (242 м). Постоянно обитаемы — только 8 островов. На «высоких» вулканических островах преобладают красноземные почвы, богатые органическими веществами. В девственных лесах произрастают арековая пальма, панданус, бамбук и др. Почва коралловых островов — известковая, сухая (влага в ней почти не задерживается) и малоплодородная. Животный мир богат птицами, летучими мышами, змеями, ящерицами. В реках водятся крокодилы. Климат — морской и тропический. Среднегодовая температура +28° С. Количество осадков — около 400 мм в год. Сезон дождей — с мая по ноябрь. Здесь находится одна из зон зарождения тайфунов и штормов.■

ПАЛАУ

Республика Палау

В недрах островов архипелага практически нет полезных ископаемых. В омывающих его водах океана имеются запасы рыбы и других морских обитателей.

Главное богатство страны — природа. Стратегическое значение Палау для США, а также туризм на архипелаге обусловили один из самых высоких жизненных уровней населения не только среди тихоокеанских, но и среди развивающихся стран. Во второй половине 90-х гг. XX в. экономика Палау росла высокими темпами (в среднем свыше 20% в год), однако молодое микространство продолжает зависеть от иностранной финансовой помощи. Природные ресурсы страны ограничены. Площадь плодородных земель невелика и позволяет лишь частично обеспечивать собственные нужды в продовольствии. Выращивают кокосовую пальму, хлебное дерево, бананы, папайю, цитрусовые, зерновые, разнообразные овощи. На острове Бабелтауп строится новый международный аэропорт. Около 30% работающих заняты в госсекторе. В торговле, гостиничном и ресторанном бизнесе, в сфере услуг, строительстве и коммунальном секторе (водо- и электроснабжение) — 20%. Около 10% занято в сельском хозяйстве.■

Уникальность экосистемы архипелага Палау в том, что даже на соседних островах растительный мир может сильно различаться. На юге архипелага коралловым рифам — около 20 лет.

Прибрежные воды теплы и прозрачны, а у коралловых рифов снуют тысячи рыб.



Население страны состоит в основном из палауанцев (белау) и других малочисленных аборигенных народов, таких, например, как сонсорольцы. В стране также проживают японцы, филиппинцы, китайцы, корейцы и американцы. Большинство жителей островов говорят на двух языках — английском и палауанском (белау). Кроме того, используются сонсорольский, ангаурский и японский языки, а также язык тоби. Археологические и лингвистические исследования показали, что генетическую основу палауанцев, скорее всего, сформировали малайцы из Индонезии, меланезийцы из Новой Гвинеи и некоторые народности Полинезии, чем, в частности, можно объяснить разнообразие коренных жителей по цвету кожи и чертам лица. Палауанцы создали сложную и высокоорганизованную социальную систему, основанную на нуклеарных и определяемых по материнской линии больших семьях (кланах). В качестве опоры семьи брат матери играет почти такую же роль для детей, как и их отец. В рамках клана распространен институт приемных детей для повышения экономических возможностей семьи (обработки земли и др.). Социальным статусом мужчин изначально были морской промысел и защита клана. Мужчины искусны в обращении с деревом, в производстве из него различных поделок и хозяйственной утвари, в строительстве каноэ (боевые лодки — до 18 м длиной; обычные, для плавания, — до 10 м). Женщины занимаются земледелием, выращивая в основном колоказию (корнеклубнеплод) — основной продукт питания (готовится в пищу различными способами). Женщины также искусные ткачихи и делают все — от рогов и одеял до парусов для каноэ. Такая роль женщин придает им высокий социальный статус и политический вес в общине. Организацию и управление палауанскими деревнями до сих пор строят на матримонимальной клановой основе. Палауанскими деревнями управляет совет вождей. Параллельный совет их женских двойников выполняет важную совещательную роль в распределении и контроле над землей и деньгами (касса клана находится у женщин). Мужчины управляют деревней в качестве вождей, но их выбирают женщины, которые могут и лишить мужчину статуса вождя. Культуре палауанцев издавна присуще стремление к конкуренции (отсюда их склонность к спорту, политике и высокие боевые качества воинов). В традиционной культуре жителей островов важное место занимает также культ еды. До сих пор палауанцы сохраняют древние культурные традиции, делающие страну уникальной.

Образование — бесплатное, уровень грамотности — 92%. Продолжить образование можно в Общественном колледже Палау, а получить высшее образование — за границей. Средняя продолжительность жизни мужчин — 69 лет, женщин — 73 года. Уровень детской смертности остается высоким — 25 на 1000 новорожденных.■

Корор — крупнейший город, в котором живет и работает 3/4 населения страны. Расположен на одноименном острове и на мелких островах, соединенных мостами. Ежегодно Палау принимает более 50 тыс. туристов. Это одно из самых популярных в мире мест для подводного плавания.■



Палау — рай для любителей подводного плавания.

Англичане в 1783 г. первыми побывали на Палау.

В 1885 г. архипелаг перешел под контроль Испании в составе Каролинских островов. В 1914 г. Палау оккупировали японские вооруженные силы, и Корор стал центром японских владений в Микронезии. В 1938 г. Япония объявила архипелаг закрытой военной зоной. После поражения Японии Палау — одна из шести подмандатных тихоокеанских территорий ООН, переданных под контроль США.

В 1980 г. состоялись первые конституционные выборы президента и парламента.

С 1981 г. Палау — внутренне самоуправляемая страна.

В 1982 г. подписан Договор о ее «свободной ассоциации» с США, который вступил в силу в 1994 г., и страна получила независимость.■

Палау — президентская республика, находящаяся в «свободной ассоциации» с США, в ведении которых — вопросы обороны и безопасности. **Президент** — глава государства и исполнительной власти. Законодательная власть принадлежит **двухпалатному законодательному собранию** (сенат и палата делегатов). Совет вождей, представляющий традиционную иерархическую структуру, дает рекомендации исполнительной власти по вопросам традиций и обычаев. Единственная политическая партия — Националистическая партия Палау (1996).■

Христианство исповедуют 2/3 жителей страны (католики, адвентисты, свидетели Иеговы и др.). Получила распространение **своеобразная форма шаманизма**, тесно связанная с родовым культом предков: 1/3 населения — последователи этой местной религии (модекнгей).■



ПАПУА — НОВАЯ ГВИНЕЯ (ПНГ)

Независимое государство Папуа — Новая Гвинея

Площадь — 462,8 тыс. км².

Численность населения —

4,7 млн. человек (1998).

Государственный язык —

английский.

Столица — Порт-Морсби

(230 тыс. жителей, 1998).

Государственный праздник —

День независимости и конституции (16 сентября, с 1975 г.).

Денежная единица — кина (примерно равная австралийскому доллару).

Член ООН с 1975 г., ЮТФ,

АТЭС и др.

Государство занимает восточную часть острова Новая Гвинея, архипелага Бисмарка (включая острова Новая Британия и Новая Ирландия) и Луизада, группу островов Д'Ампирасто и северную часть Соломоновых островов (Бугенвиль и Бука) — всего 600 мелких островов и атоллов. На острове Новая Гвинея граничит с Индонезией.

Большая часть поверхности островов — горные системы высотой до 4000 м над уровнем моря. Самая высокая гора — Вильгельм (4509 м). Между горами лежат равнины, самая обширная — Южно-Гвинейская. Имеются вулканы, в том числе действующие.

Климат — тропический и субтропический. ■

Папуа — Новая Гвинея — независимое государство в рамках Содружества наций. Глава государства — королева Великобритания, представленная генерал-губернатором. Законодательный орган — однопалатный парламент. ■

Христианство исповедуют около 2/3 населения (католики, протестанты). Около 1/3 населения придерживаются традиционных верований. ■

Страна обладает богатыми природными ресурсами. Из разведанных полезных ископаемых наиболее важны медь, золото, серебро, никель, кобальт, нефть и природный газ. Речная сеть довольно развита (около 11 тыс. км). Самая длинная река Флай — 1200 км. Почвы, обогащенные вулканическим пеплом, чрезвычайно плодородны и разнообразны. Из-за преобладания гористой, поверхности площади земель для обработки ограничены, зато лесные массивы весьма внушительны. 200-мильная экономическая зона богата рыбой. Значительны и гидроэнергетические ресурсы. Экономика страны остается отсталой. Ведущую роль в экономике играют лесоразработки и горнодобывающая промышленность. Главные отрасли — добыча меди, железа, никеля, свинца, марганца, бурого угля, золота, серебра и нефти. Главные сельскохозяйственные культуры — кокосовая пальма, кофе, какао-бобы, чай, рис, сорго и др. Возделывают также каучуконосы и бананы. Разводят практически все основные виды домашних животных. В стране 21 тыс. км автомобильных дорог, более 500 аэропортов местного значения. Имеется небольшой морской флот. ■

Считается, что аборигенное население появилось здесь в III — II тыс. до н. э. Во внутренних районах страны и в наше время обитают первобытные племена. Около 78% населения — папуасы, 20% — различные племена меланезийцев. Общее число зарегистрированных языков — 826. На официальном языке — английском — говорят 1 — 2% населения. Широко распространены пиджин (ломаный английский — англо-ки-тайский диалект) и хиримоту (в Папуа). ■



Мясо крокодилов — редкость в рационе комбаи.

Миссионеры и местные власти пытаются искоренить канибализм среди аборигенов. Но некоторые племена до сих пор отправляются в «походы за головами».



САМОА

Независимое Государство Самоа



Дикая природа, изобилие солнца, коралловые рифы — все это привлекает сюда туристов.

Природные ресурсы страны — это в основном достаточно плодородные земли и рыбные запасы в исключительной экономической зоне, которая сравнительно невелика — 120 тыс. км².

Самоа зависит от внешней финансовой помощи и денежных переводов самоанцев, живущих за границей. Основа экономики страны — полунатуральное сельское хозяйство. Главная статья экспорта — кокосы, бананы, таро, какао-бобы, кофе, древесина и др. Животноводство ориентировано на внутренние потребности страны. Разводят крупный рогатый скот, свиней, домашнюю птицу. Рыболовная отрасль невелика.

Общая протяженность автодорог — 2100 км. Единственный международный аэропорт — в Фалеоло. Океанские перевозки осуществляют иностранные компании.■

По свидетельствам археологов, выходцы из Самоа расселялись по другим островам Полинезии, включая Таити и Гавайи. Население состоит главным образом из самоанцев. Большинство живет в деревнях вблизи побережья, в основном большими семейными группами (айги), которые избирают своего пожизненного лидера — матаи (вождя).■



Площадь — свыше 2,8 тыс. км².

Численность населения — около 170 тыс. человек (1999).

Государственный язык — самоанский.

Столица — Апия (около 40 тыс. жителей, 1999).

Государственный праздник — День независимости (1 июня, с 1962 г.).

Денежная единица — тала (самоанский доллар).

Член ООН с 1976 г., ЮТФ.

Государство расположено в юго-западной части Тихого океана на 9 островах архипелага Самоа. Два главных острова — Савайи (1708 км²) и Уполу (1118 км²).

Острова архипелага — вулканического происхождения. Самая высокая точка — гора Силисили (1858 м над уровнем моря) на острове Савайи. Горы переходят в лавовые плато, холмы и прибрежные низменности. Большая часть береговой линии окружена коралловыми рифами. Климат — морской, тропический.■

Согласно действующей конституции, пожизненный глава государства — **вождь** Малиетоа Танумафили II. В дальнейшем глава государства будет избираться на 5 лет **Законодательной ассамблеей** (Фоно). Правительство во главе с премьер-министром осуществляет исполнительную власть.■

Около 50% верующих — **протестанты**, 45% — **католики**.■



Площадь — 477 км².

Численность населения — около 67 тыс. человек (1999).

Государственный язык — английский.

Столица — Капитолийский Холм на острове Сайпан (около 50 тыс. жителей, 1998).

Национальный праздник — День Содружества (8 января, с 1976 г.).

Денежная единица — доллар США.

Член ЮТК (Южно-Тихоокеанской комиссии).

Государство расположено в западной части Тихого океана на 14 островах Марианского архипелага, вытянувшихся дугой с севера на юг на 685 км. Наиболее крупные из них — Сайпан (125 км²), Тиниан (105 км²) и Рота (101 км²).

Северные Марианские Острова имеют статус самоуправляющегося Содружества в политическом союзе с США, которые контролируют внешние связи и оборону. Местное население пользуется всеми правами американских граждан, за исключением участия в выборах президента, хотя президент США является и главой государства ССМО. Население островов избирает «постоянного представителя» с резиденцией в Вашингтоне. Исполнительная власть осуществляется губернатором. Законодательная власть принадлежит двухпалатному Законодательному собранию, состоящему из сената и палаты представителей. ■

Население исповедует христианство (в основном католичество), сохраняет приверженность традиционным верованиям. ■

СЕВЕРНЫЕ МАРИАНСКИЕ ОСТРОВА

Содружество Северных Марианских Островов

Природные ресурсы — это пахотные земли, составляющие 20% территории страны, и богатые запасы рыбы.

Высокому для развивающейся страны уровню ВВП на душу населения способствуют быстрый рост швейной промышленности, работающей на экспорт в США, и развитие иностранного туризма.

Сельское хозяйство представляют ранчо по разведению крупного рогатого скота и небольшие фермы, где выращивают кокосовые пальмы, хлебное дерево, овощи и фрукты. Ведутся промысел и переработка рыбы (в основном тунца).

На Сайпане и Тиниане действуют 2 морских порта. В стране — 8 аэропортов и вертолетная площадка. Автомобильных дорог — свыше 400 км. Население растет быстрыми темпами (3 — 4% в год), в том числе за счет высокого уровня иммиграции. ■

Чаморро, каролинцы и другие микронезийские народности составляют большую часть населения. Проживают представители белой расы, а также японцы, китайцы и корейцы. Наиболее распространены английский, чаморро и каролинский языки. ■



Острова вытянулись дугой с севера на юг на 685 км.

На острове Агрихан растет гигантский древесный папоротник.



СОЛОМОНОВЫ ОСТРОВА



В прибрежных водах Соломоновых островов обитают морские черепахи и змеи, моллюски, много рыбы.

Заселение островов началось около 3 тыс. лет назад папуасскими племенами. К 1 тыс. до н. э. многие Соломоновы острова были заселены меланезийскими народами и полинезийцами. В настоящее время население состоит из меланезийцев (93%), полинезийцев (4%), микронезийцев (1,5%), европейцев (0,8%), китайцев (0,3%) и др. Папуасские этнические группы сохранились на некоторых островах до сих пор. Главный язык межэтнического общения — пиджин (англо-меланезийский гибрид). На английском языке говорит менее 2% жителей. Коренное население общается примерно на 100 языках и диалектах.■

Природные ресурсы — рыба (крупнейшая в мире концентрация тунца) в исключительной экономической зоне (площадь — 1,63 млн. км²), запасы древесины, фосфатов, бокситов, золота, свинца, цинка, никеля и магнетита. Экономика страны — слабо развитая, аграрная. Выращивают кокосовую пальму, батат, таро, ямс, рис, какао. Разводят свиней и домашнюю птицу, крупный рогатый скот, в основном на фермах. На экспорт идут копра, пальмовое масло, рыба, древесина, какао. Промышленность развита слабо. Производят рыбные консервы, одежду, мебель, сувениры. Важную роль играет иностранная финансовая помощь. Железные дороги отсутствуют. Автодорог — свыше 1300 км. Собственного морского флота нет. Главный порт — Хониара. Из 33 аэропортов два имеют посадочные полосы с твердым покрытием. Международный аэропорт Хендерсон филд — в 13 км от Хониары.■



Площадь — 27,5 тыс. км².

Численность населения — 455 тыс. человек (1999).

Государственный язык — английский.

Столица — Хониара (35 тыс. жителей, 1999).

Государственный праздник — День независимости (7 июля, с 1978 г.).

Денежная единица — доллар Соломоновых Островов.

Член ООН с 1978 г., ЮТФ.

Государство расположено в юго-западной части Тихого океана, на архипелаге Соломоновы острова (всего 922 острова). Самые крупные — Гуадалканал, Макира, Саппа-Исабель, Малаита, Шуазель, Нью-Джорджия.

«Высокие» вулканические острова лежат на подводном хребте, который медленно опускается. Есть потухшие и действующие вулканы, горячие источники. Горные цепи занимают почти всю поверхность островов. На коралловом острове Реннелл находится крупнейшее в Океании озеро Тингтоа. Климат — экваториально-тропический.■

Соломоновы Острова — член Содружества наций. Глава государства — **английская королева**, представленная генерал-губернатором. Законодательный орган — **однопалатный парламент**.■

Среди верующих преобладают **христиане-протестанты**. Имеются **католики** — 19%, **приверженцы традиционных верований** — 4%.■





ТОНГА

Королевство Тонга

Площадь — 749 км².

Численность населения — около 110 тыс. человек (1999).

Государственные языки — тонга (тонганский) и английский.

Столица — Нукуалофа (около 30 тыс. жителей, 1999).

Государственный праздник — День независимости (4 июня, с 1970 г.).

Денежная единица — паанга (тонганский доллар).

Член ООН с 1999 г., ЮТФ.

Королевство Тонга — часть Западной Полинезии, расположено на архипелаге Тонга: три основные островные группы — Тонга-тапу (с одноименным главным островом площадью 260 км²), Хаапай (главный остров Лифука) и Вавау (с одноименным главным островом), а также 150 мелких островов. Архипелаг (всего 171 остров, из них 45 — обитаемы) разбросан в океане на территории 700 тыс. км².

Острова западной цепи — вулканические, восточной — коралловые. Рельеф поднятых коралловых островов — холмистый. Самый высокий — остров Као (1033 м), представляющий пик потухшего вулкана. Восточная часть группы островов Хаапай состоит из низких коралловых атоллов. ■

Королевство Тонга — единственная конституционная монархия среди стран Океании. Глава государства — король. Исполнительная власть осуществляется королем и назначаемым им кабинетом министров во главе с премьер-министром. Законодательная власть принадлежит однопалатному парламенту — Законодательной ассамблее. ■

Основная часть верующих — христиане, главным образом протестанты-методисты. Имеются также англичане, адвентисты, мормоны. ■

Главные природные ресурсы — запасы рыбы в исключительной экономической зоне (площадь — 700 тыс. км²) и плодородная почва. Обнаружены запасы медной и цинковой руд.

Тонга относится к слаборазвитым странам. Основа экономики — сельское хозяйство. Значительная часть населения продолжает зависеть от полунатурального сельского хозяйства. Выращивают ямс, таро, кокосовую пальму, бананы, батат, цитрусовые, бахчевые культуры и овощи. Разводят крупный рогатый скот, лошадей, свиней и др. Экспортируют продукцию сельского хозяйства: кокосовые орехи, ваниль, тыкву, бананы, другие тропические фрукты, морепродукты. Тонга зависит от внешней финансовой помощи и денежных переводов тонганцев, живущих за границей. Из 680 км автодорог 184 км — с твердым покрытием. Национальная авиакомпания Ройял Тонган Эйрлайнз организует полеты из международного аэропорта в Фуаамоту (около Нукуалофы). Имеется небольшой флот из 7 судов грузового назначения. В основных островных группах — по одному порту или гавани. ■

Население в подавляющем большинстве — лица полинезийского происхождения, в том числе не менее 85% — собственно тонга, относящиеся к западным полинезийцам, а также европейцы. ■



Остров Тонга-тапу — популярное место у яхтсменов.

Восточная часть группы островов Хаапай состоит из низких коралловых атоллов.



ТУВАЛУ



Лагуна атолла
Нукулаэлаэ.

Основные природные богатства страны — рыбные запасы — сосредоточены в 200-мильной экономической зоне (площадь — 1,3 млн. км²). Полезные ископаемые отсутствуют. В 1991 г. в водах Тувалу была открыта подводная гора, что дает возможность обнаруживать запасы глубоководных рыб, розовых кораллов, а также ценных минералов.

Экономика Тувалу в значительной степени зависит от иностранной помощи. Основа экономики страны — натуральное и полунатуральное сельское хозяйство, рыболовство. Выращивают кокосовую пальму, бананы, папайю, хлебное дерево и др. Разводят свиней, коз, домашнюю птицу. Экспортируют почтовые марки и копру. Важными статьями дохода являются также продажа лицензий на ловлю рыбы в экономической зоне страны и денежные переводы тувалуанцев, работающих за границей. Единственный аэродром — на Фунафути. Осуществляется авиасо-

общение с Фиджи, Кирибати и Маршалловыми островами. Единственный морской порт также находится на Фунафути. Основное средство передвижения — небольшие мотоциклы (мопеды) и велосипеды. В сельском хозяйстве и рыболовстве занято 70% населения.■

Население состоит из тувалу (97%), принадлежащих к полинезийцам. На островах распространены языки тувалу и английский. Экономическая отсталость и высокая плотность населения (в среднем около 400 человек на 1 км²) обусловили эмиграцию жителей Тувалу на Фиджи, в Новую Зеландию и другие тихоокеанские государства.■



Площадь — 26 км².

Численность населения — 10,6 тыс. человек (1999).

Государственный язык — английский.

Столица — Фонгафале (3 тыс. жителей, 1999).

Национальный праздник — День независимости (1 октября, с 1978 г.).

Денежная единица — доллар Тувалу, равный австралийскому.

Член ЮТФ.

Государство расположено в юго-западной части Тихого океана на 9 коралловых островах (постоянно обитаемы 8) архипелага Тувалу (бывшие острова Эллис). Нуулакита (9-й остров) находится в стороне от основной цепочки островов. Архипелаг Тувалу протянулся с северо-запада на юго-восток почти на 600 км. Самый крупный атолл — Ваитупу (площадь без лагуны — 5,6 км²). Самый маленький и самый южный — Нуулакита (менее 0,5 км²). Основной атолл — Фунафути (2,8 км²).

Согласно конституции 1978 г., глава государства — **английская королева**, представленная генерал-губернатором, который должен быть гражданином Тувалу. Законодательный орган — **Палата собраний**, она избирает премьер-министра, формирующего кабинет.■

Среди верующих преобладают протестанты-конгрегационалисты. Имеются католики, приверженцы Новоапостольской и других церквей.■

Атолл Фунафути.
Тувалуанское поселение.



ФИДЖИ

Суверенная Демократическая Республика Фиджи

Площадь — 18,3 тыс. км².
Численность населения — 812 тыс. человек (1999).
Государственный язык — английский.
Столица — Сува (свыше 200 тыс. жителей, 1999).
Государственный праздник — День независимости (10 октября, с 1970 г.).
Денежная единица — фиджийский доллар.
Член ООН с 1970 г., ЮТФ.

Государство расположено в юго-западной части Океании на 332 островах (около 100 обитаемы). На крупнейших островах — Вити-Леву и Вануа-Леву (свыше 85% территории) проживает 75% населения страны.

Острова архипелага — двух типов: «высокие», вулканические (до 500 — 1000 м над уровнем моря) и коралловые атоллы и рифы. На архипелаге — более 3 тыс. видов растительности (свыше 60 видов ценных пород деревьев). Тропические леса и кустарники занимают 65% территории. Водятся питоны, ящерицы и ядовитые змеи. Более 100 видов птиц. В прибрежных водах — до 120 видов рыб, крабы, омары, креветки, трепанги, морские черепахи, акулы и др.

Климат — тропический, очень влажный. Осадков на востоке — 1778 мм, на западе — 3050 мм в год. На архипелаг время от времени (в основном с ноября по апрель) обрушиваются шквальные ураганы. ■

Природные ресурсы — древесина ценных тропических пород и запасы рыбы в исключительной экономической зоне (1,26 млн. км²). Обнаружены нефть, золото, серебро, свинец, цинк, медь, марганец, бокситы, кобальт, железная руда, уголь, фосфаты, известняк и др.

Среди всех островных государств Океании Фиджи имеют наиболее развитую экономику. Доход на душу населения невысок — около 3,5 тыс. долларов США. Две ведущие отрасли — туризм (основной источник дохода) и производство сахара (главная статья экспорта). Быстро развиваются швейная, лесная, деревообрабатывающая и мебельная отрасли, рыболовство (все ориентировано на экспорт). Выращивают кокосовую и саговую пальмы, хлебное дерево, бананы, таро, ямс, имбирь, мускатный орех, сахарный тростник, батат, цитрусовые, чай, кофе, хлопчатник и др. Экспортируют копру и пальмовое масло. Добывают и вывозят нефть, медь, марганец, золото и серебро. Важную роль играют иностранные инвестиции и внешняя помощь. Основные морские порты — Сува (крупнейший в Южно-Тихоокеанском регионе, обслуживает не только Фиджи, но и соседние страны), Лаутока и Левука. На внутренних каботажных рейсах задействовано несколько десятков судов. Железная дорога с узкой



Панорама Сувы.

Береговая линия острова Мана.



Женщины-фиджийки исполняют «меке».

колеей (около 600 км) принадлежит государственной сахарной корпорации и обслуживает ее заводы. Имеется около 5,1 тыс. км автодорог, из них 1,7 тыс. км — с твердым покрытием. В Нади (200 км к северо-востоку от Сувы) находится крупнейший международный аэропорт в Южно-Тихоокеанском регионе. Местная Эйр Пасифик осуществляет рейсы в Австралию, Новую Зеландию, Японию, США, а также в другие страны Океании. Аэропорт в Наусори (20 км от Сувы) используется в основном для местных авиалереев (большинство островов имеют аэропорты или посадочные полосы). Из самодельного населения (около 300 тыс. человек) только 36% заняты в рыночном, несельскохозяйственном секторе экономики (в том числе 15% — в госсекторе). Около 50% населения работает в сахарном производстве (сахарные плантации и заводы). Остальные заняты в натуральном и полунатуральном хозяйстве.■

Население состоит в основном из коренных фиджийцев (51%) смешанного меланезийско-полинезийского происхождения и фиджийских индийцев (44%; в 1945 — 1989 гг. им принадлежало большинство в парламенте, но после военного переворота в конце 1987 г. из страны выехало около 100 тыс. индийцев). Проживают также европейцы, китайцы, филиппинцы и представители некоторых океанских народностей.

В сельской местности живет 2/3 населения. Свыше 80% земли находится в собственности местных кланов (матака-ли), и значительная ее часть арендуется. Фиджийские индийцы-фермеры, доминирующие в производстве сахара и копры, владеют только 2% земли, и им приходится арендовать ее у коренных фиджийцев (заняты в основном в натуральном и полунатуральном сельском хозяйстве). Это один из острых вопросов межэтнических отношений.

Население говорит более чем на 300 диалектах фиджийского языка, но ведущая роль принадлежит бауанскому диалекту. Индийцы пользуются хинди (отличающимся от оригинала), но в качестве разговорного языка все больше распространяется хиндустани.

В стране существует бесплатное, но не обязательное начальное школьное образование для детей 6 — 12 лет (более 90% посещают школу). Насчитывается свыше 700 начальных, 150 средних и около 20 специальных технических школ. В Суве есть медицинская школа, сельскохозяйственный и педагогический колледжи, Фиджийский технологический университет, а также Южно-Тихоокеанский университет, образованный в 1968 г. странами ЮТФ. Более 90% населения грамотны. Система здравоохранения достаточно развита и включает 24 больницы, 74 центра здравоохранения, 100 медпунктов и свыше 400 деревенских медпунктов. Средняя продолжительность жизни мужчин — 64 года, женщин — 69 лет.■

Сува расположена на острове Вити-Леву. Здесь находятся секретариат ЮТФ и региональные представительства некоторых международных организаций.

Другие крупные города: на острове Вити-Леву — **Лаутока** (свыше 50 тыс. жителей), **Нади** (около 20 тыс. жителей), **Наусори** (свыше 15 тыс. жителей), **Ба** (свыше 10 тыс. жителей), **Сигатока**; на острове Вануа-Леву — **Лабаса** (свыше 20 тыс. жителей) и **Савусаву**.■

Заселение Фиджи началось свыше 3,5 тыс. лет назад, первоначально меланезийцами, а впоследствии и полинезийцами. Первым из европейцев здесь побывал голландец **А. Тасман** (в 1643 г.). Исторически на островах сформировалось общество со сложной клановой иерархией. В середине XIX в. господствующее положение занял клан острова Бау, чей вождь стал королем Фиджи. С 1874 г. Фиджи — колония Великобритании.

В 1966 г. принята первая конституция. В 1970 г. Фиджи получили статусе британского доминиона (английского монарха представлял генерал-губернатор) и независимость. В 1987 г. на парламентских выборах победила коалиция Фиджийской лейбористской партии и Партии национальной федерации. Хотя правительство возглавил Т. Бавадра (лидер ФЛП, коренной фиджиец), индийцы в парламенте получили большинство. Это вызвало недовольство коренных фиджийцев. В результате двух военных переворотов к власти пришел генерал С. Рабуку. Страна была провозглашена республикой, а пост генерал-губернатора отменен. В 1990 г. вступила в силу конституция, устанавливающая преимущественно коренных фиджийцев. В 1997 г. была принята новая конституция, учитывающая интересы основных этнических групп.■

Фиджи — республика.

Глава государства и главнокомандующий — **президент** (назначается Большим советом вождей). Законодательная власть принадлежит **двухпалатному парламенту**. Основные партии: Фиджийская лейбористская партия, Партия национального единства, Партия национальной федерации, Христианско-демократический альянс и др.■

Более 1/2 населения (в основном коренные фиджийцы) — **христиане**: протестанты-методисты (37%), англикане, адвентисты, пресвитериане, а также католики (8%). **Индусы** составляют 38%, а **мусульмане** — 8%.■





Площадь — 14,4 км².

Численность населения — 640 человек (1999).

Официальный язык — английский.

Административный центр — остров Уэст.

Денежная единица — австралийский доллар.

Кокосовые острова расположены в Индийском океане на полуострове между Австралией и Шри-Ланка (900 км к юго-западу от острова Рождества), но традиционно относятся к Океании. Состоят из двух атоллов: Южного — сформирован из 26 островков (наиболее крупные и обитаемые — Уэст и Хоум); Северного — остров Северный Килинг (в 24 км к северу от центральной лагуны южной группы островов).

Климат — субтропический, влажный, температура +22...+32° С. Среднегодовое количество выпадаемых осадков — 2300 мм. Юго-восточные пассаты смягчают жару в течение 9 месяцев. В начале года бывают циклоны. Периодически случаются землетрясения. Метеорологические наблюдения на островах играют важную роль в составлении прогноза погоды для значительной территории Индийского океана.■

Внешняя территория Австралии. Управляется администратором, назначаемым генерал-губернатором Австралии по представлению правительства. Законодательный орган — **Совет островов**, ведающий вопросами местного самоуправления. Почти все жители — граждане Австралии. Политических партий нет.■

Большинство населения — **мусульмане-сунниты** (около 60%); **христиане** — свыше 20%; остальные — представители других религий.■

ВЛАДЕНИЯ АВСТРАЛИИ

Кокосовые (Килинг) острова

Острова открыты в 1609 г. английским капитаном **У. Килингом**. В 1827 г. здесь поселилась семья шотландцев **Клуниз — Росс**, которые стали культивировать природные плантации кокосовой пальмы и привезли сюда малайцев для сбора кокосов и производства копры. В 1836 г. коралловый риф островов обследовал знаменитый естествоиспытатель **Ч. Дарвин** (1809 — 1882). В 1857 г. острова аннексированы Великобританией, в 1878 г. переданы под управление британского губернатора в Цейлоне, в 1903 г. включены в состав британской колонии Сингапур. В 1945 г. на самом крупном острове — Уэст («Западный») построена взлетно-посадочная полоса. В 1955 г. острова переданы под управление Австралии. В 1978 г. потомки семьи Клуниз — Росс продали плантации и уступили свои права над островами Австралии. В 1979 г. жители острова Хоум образовали выборный Совет островов как совещательный орган при администраторе. В 1984 г. на референдуме жители островов высказались в пользу присоединения к Австралии.■

Основа экономики — возделывание кокосовой пальмы, производство и экспорт копры и кокосовых орехов. Выращивают овощи, бананы, папайю. Импортируют продовольствие. Железных дорог и автодорог нет. Есть якорная стоянка для судов в центральной лагуне. На острове Уэст — аэропорт, существует регулярная авиасвязь с Австралией, а через остров Рождества — с Юго-Восточной Азией. Жители заняты на погрузочно-разгрузочных работах на судах, на кокосовых плантациях и в сфере туризма.■

Население — малайского (в основном) и европейского происхождения. Большинство населения живет на островах Рождества и Уэст.

На острове Хоум (в переводе с английского — «дом») малайцы живут вместе с потомками семьи Клуниз — Росс. Распространен малайский язык. Образовательные и медицинские услуги жителям островов предоставляет правительство Австралии. Население островов медленно сокращается.

В середине 50-х гг. XX в. многие малайцы переехали в Австралию.■



Коралловые островки — плоские (до 6 м над уровнем океана) и узкие. Самый длинный — Уэст (около 10 км). Густо покрыты кокосовыми пальмами, на некоторых островках (включая Северный Килинг) растет только жесткая трава. Водные источники — природные подземные резервуары, где скапливается дождевая вода.

Остров Норфолк

Норфолк — остров вулканического происхождения, с неровной поверхностью. Средняя высота над уровнем океана — 110 м. Высшие точки — вершины Бэйтс (319 км) и Питт (318 м).

Почва состоит из горизонтальных потоков базальтовой лавы, во многих местах покрытых латеритными породами. Плодородна, но подвержена быстрой эрозии. Значительная часть земли расчищена под посадки культурных растений и пастбища.

Характерная достопримечательность острова — норфолкская сосна, в свое время покрывавшая весь остров. Осуществляется программа посадок сосны для восстановления лесного покрова острова. Помимо сосны отличительной чертой острова является местная пальма.

На острове водятся летучие мыши, черепахи, ящерицы, неядовитые пауки, многочисленные морские птицы (в том числе прилетающие зимовать из Сибири и с Аляски). Разнообразен мир обитателей океана.

Непеан — маленький коралловый островок с песчаной почвой — прибежище для тысяч морских птиц. Филип — малоприветливая вулканическая масса высотой до 300 м над уровнем океана. Все три острова — часть Норфолкской подводной гряды, простирающейся на 1770 км от Новой Каледонии до Новой Зеландии.

Остров открыт известным английским мореплавателем **Дж. Куком** в 1774 г., который назвал его в честь супруги герцога Норфолкского (самого титулованного пэра Англии). В 1788 — 1855 гг. (с перерывом) — это место ссылки каторжников. В 1844 г. включен в состав британской колонии Тасмания (остров, ныне один из штатов Австралии). В 1856 г. на Норфолк были переселены с острова Питкэрн потомки мятежных матросов с английского судна «Баунти» и их таитянских жен. Некоторые позже вернулись на остров Питкэрн. В 1913 г. Норфолк объявлен владением Австралии. Нынешний статус острова определен законом австралийского парламента от 1979 г. Административный центр — **Кингстон** — расположен на юге острова.■

Основу экономики составляют туризм (главный источник экспортного дохода), сельское хозяйство (остров самообеспечивается продуктами животноводства) и рыболовство. Выращивают зерновые, овощи и фрукты. Разводят крупный рогатый скот, лошадей и домашнюю птицу. Экпортируют семена пальмы и сосны. Важные источники иностранной валюты — продажа марок и импортные пошлины, беспошлинная продажа спиртного (госмонополия). Имеются 80 км автодорог (из них 53 км — с твердым покрытием), порочно-разгрузочные стоянки для судов в **Кингстоне** и **Каскэиде** (на северо-западе острова), аэропорт. Налажена регулярная воздушная и морская связь с Австралией и Новой Зеландией.■

Население составляют потомки выходцев с острова Питкэрн (смешанного англо-полинезийского происхождения), а также потомки других переселенцев из Австралии и Новой Зеландии. Численность населения медленно снижается. Население говорит на норфолкском диалекте — смеси английского языка XVIII в. и устаревшего таитянского. Образование (для детей 6 — 15 лет) — бесплатное и обязательное. Департамент образования штата Нового Южного Уэльса (Австралия) направляет на остров учителей. Для медобслуживания на острове есть небольшая больница.■

Ежегодно остров посещают примерно 30 тыс. туристов. Около 1/3 его территории зарезервировано под национальные парки.■

Площадь — 34,6 км².
Численность населения — 1,9 тыс. человек (1999).
Официальный язык — английский.
Административный центр — Кингстон.
Национальный праздник — День прибытия питкэрнцев (8 июня).
Денежная единица — австралийский доллар.

Остров расположен в юго-западной части Тихого океана в 1500 км от восточного побережья Австралии. Рядом с Норфолком расположены два необитаемых островка-спутника — Непеан и Филип.

Климат — субтропический, мягкий, с небольшими колебаниями температуры в течение года. Среднегодовая температура +15°С. Количество осадков — 1300 мм в год. Бывают тайфуны (в основном с мая по июль).■

Внешняя территория Австралии. Управляется через одно из австралийских министерств (название может меняться), в ведении которого находятся дела внешних территорий (в том числе Норфолка). Великобритания и Австралия представлены на острове **администратором** (назначается генерал-губернатором Австралии по представлению австралийского правительства). Законодательный орган — **Законодательная ассамблея**. Глава исполнительной власти — главный министр и президент ассамблеи. Исполнительный орган — исполнительный совет, состоит из четырех членов Законодательной ассамблеи и действует как советник администратора острова.■

Среди верующих преобладают **христиане**: около 70% — протестанты; католики — 12%. Приверженцы других религий — около 18%.■

Остров Рождества (Кристмас)

Площадь — 135 км².

Численность населения — 2,4 тыс. человек (1999).

Официальный язык — английский.

Административный центр — Сеттлмент.

Национальный праздник — День Территории (первый по неиндустриальной октябрь).

Денежная единица — австралийский доллар.

Остров Рождества расположен в юго-восточной части Индийского океана, к северо-западу от Австралии и к югу от острова Ява (Индонезия), в районе основных морских путей в Индийском океане. Географически примыкает к Юго-Восточной Азии, традиционно относится к Океании.

Климат — экваториальный, тропический, жаркий и влажный. Сезон дождей — с декабря по апрель. Вблизи острова проходят тропические циклоны, приносящие дожди, сильный ветер и высокую волну. В остальное время года юго-восточные пассаты делают климат менее жарким, выпадают меньше осадков (особенно в июле — октябре). Среднегодовой уровень осадков — около 2000 мм (в январе — до 311 мм, в августе — 52 мм). Среднегодовая температура +22°С в августе — сентябре; до +28°С в феврале — апреле. ■

Внешняя территория Австралии. Генерал-губернатор Австралии по представлению правительства назначает администратора для управления островом, подчиняющегося одному из австралийских министерств. Законодательный орган — Совет острова. Политические партии отсутствуют. Большинство островитян — граждане Австралии. ■

Остров впервые увидел в 1615 г. английский капитан Р. Роуи. В 1643 г. английский капитан У. Минорз прибыл сюда в День Рождества (остров и назван в честь этого), но не смог высадиться на берег. В 1688 г. это удалось сделать только двум матросам английского капитана У. Дампьера. В 1888 г. Великобритания аннексировала остров по настоянию английского натуралиста Дж. Мюррея, обнаружившего здесь признаки фосфатов. В том же году братья Клуниз — Росс (с Кокосовых островов) основали поселение Сеттлмент в бухте Флайинг Фиш для заготовки и вывоза древесины. В 1895 г. они начали добывать фосфаты, но в 1897 г. вернулись домой, оставив добычу фосфатов на попечение Дж. Мюррея. В 1900 г. начался экспорт фосфатов, прерванный Второй мировой войной. В 1942 — 1945 гг. остров оккупировали японские войска. В 1949 — 1958 гг. для добычи фосфатов на остров завезли китайских и малайских рабочих вместе с семьями. До 1958 г. остров входил в состав колонии Сингапур, а затем был выкуплен у Сингапура Австралией. В 1958 г. парламент Австралии принял закон об острове Рождества, и 1 октября остров перешел под ее юрисдикцию. ■

Основу экономики составляют добыча фосфатов (запасы которых, однако, близки к истощению), идущих на экспорт, и доходов от казино (с 1993 г.). Основная часть самодельного населения занимается добычей фосфатов, а также работает в сфере туризма. Продовольствие в основном импортируется. На острове имеются железная дорога (24 км), автодорога, порт и аэропорт. В 2002 году начинается строительство Росийско-Австралийского космодрома. Осуществляется программа рекультивации земель, загрязненных многолетней добычей фосфатов. ■

Население растет высокими темпами (свыше 7% в год), состоит из китайцев (60%), малайцев (25%), австрало-европейцев (11%) и др. Коренного населения нет. Жители говорят на китайском и на одном из малайских языков. Школьное образование — обязательное и бесплатное. Для жителей острова есть небольшая бесплатная больница. ■

Остров — вершина подводной горы, формировалась в течение 60 млн. лет. Ответные скалы острова (высотой до 20 м), тянущиеся почти вдоль всего побережья, резко поднимаются к центральному плато, большей частью покрытому тропическим лесом. Самая высокая точка — холм Мюррей (361 м на уровне океана). В нескольких местах есть небольшие бухты. В самой большой из них — бухте Флайинг Фиш (с англ. — «летающая рыба») находится единственный порт. Остров окружен узким, изрезанным рифом, шельфа практически нет, и в 200 м от берега глубина океана достигает уже 500 м. Почвы состоят из вулканических твердых пород и известняка. Разнообразный ландшафт острова влияет на характер растительности — тропический лес, мангровый лес, папоротник, стелющиеся растения и др. (из 135 видов растительности 16 встречается только здесь). Символом животного мира острова служит широко распространенный здесь краб (краб (земляной) краб). Остров называют королевством крабов. Натуралисты считают ежегодную одностороннюю миграцию красного краба из разных мест острова к воде для метания икры одним из чудес природы. На острове — около 20 видов крабов, из них 13 — земляных. Остров известен и птицами: кроме 76 видов мигрирующих морских птиц есть и сухопутные (эндемичные) — местный вид птицы-фрегата и др.).

ВЛАДЕНИЕ ВЕЛИКОБРИТАНИИ

Питкэрн — «высокий», вулканического происхождения остров. Дьюси, Оэно и Хендерсон — низкие коралловые атолы. Питкэрн покрыт холмами (до 350 м над уровнем океана), крутые склоны которых подступают к самому берегу. Рек, ручьев нет. Дождевую влагу приходится запасать в искусственных резервуарах. Густые леса, покрывавшие прежде остров, почти вырублены и остались только на западе. Здесь растут панданус, дерево миро (используется для изготовления сувениров), древовидный папоротник.

Острова Питкэрн (острова Питкэрн, Хендерсон, Дьюси и Оэно)

Остров Питкэрн назван в 1767 г. по фамилии матроса, первым заметившего остров. Матрос был из английской экспедиции **Ф. Картерта**. Остров оказался необитаемым, но на скальные рисунки и остатки орудий труда свидетельствовали о наличии здесь прежде поселений полинезийцев. В 1790 г. здесь высадились мятежные английские матросы с судна «Баунти» и вывезенные ими с Таити местные жители. К началу XIX в. население острова состояло из единственно выжившего после мужской междоусобицы моряка Дж. Адамса, 9 женщин и 19 детей. В 1808 г. их обнаружили американские китобои. В 1831 г. британское правительство переселило жителей

Питкэрна на Таити, но некоторые из них вернулись на свой остров, который теперь стали посещать китобои и пассажирские суда, курсировавшие между Соединенными Штатами и Австралией. В 1856 г. питкэрнцев перевезли (из-за перенаселенности острова) на остров Норфолк, однако питкэрнцы в большинстве своем вновь вернулись на родину. С этого времени наследники мятежников живут на двух островах — Питкэрн и Норфолк. С 1898 г. острова Питкэрн находились под юрисдикцией британского верховного комиссара в Западной части Тихого океана, с 1952 г. — британского губернатора Фиджи, а с 1970 г. (после достижения Фиджи независимости) — британского верховного комиссара (посла) в Новой Зеландии. ■

На шельфе острова Питкэрн обнаружены марганцевая, железная, медная и цинковая руды, золота и серебро.

Основное занятие жителей — натуральное сельское хозяйство и рыболовство. Выращивают кокосовую пальму, кукурузу, хлебное дерево, ямс, таро, бананы, сахарный тростник, кофе, цитрусовые и овощи. Разводит в основном коз. Главный источник дохода — продажа почтовых марок острова (выпускают с 1940 г.) и сувениров. На острове Питкэрн — 6,4 км неасфальтированных дорог. Аэропортов нет. Связь с внешним миром осуществляется по морю — через причал в Баунти Бэй. ■

Жители острова Питкэрн — англо-полинезийские метисы — потомки английских моряков и таитянок. С 1856 г. часть семей проживает на острове Норфолк. Жители говорят на англо-таитянском диалекте (английском диалекте XVIII в.). Население постепенно сокращается из-за эмиграции молодежи в Новую Зеландию. ■



Площадь — 47 км².
Численность населения — 49 человек (1999).
Официальный язык — английский.
Административный центр — Адамстаун.
Денежная единица — доллар Питкэрна (равный новозеландскому доллару).
Член ЮТК.

Острова Питкэрн (краткое название) расположены в юго-восточной части Тихого океана, южнее островов Туамоту (Французская Полинезия), и включают обитаемый остров Питкэрн (5 км²) и необитаемые острова Дьюси, Оэно, Хендерсон (общая площадь — 42 км²).

Климат — тропический, жаркий и влажный, смягчаемый юго-восточными пассатами. Среднемесячная температура августа +24° С, февраля +18° С. Сезон дождей — с ноября по март. В это время бывают тайфуны. Среднегодовое количество осадков — 2000 мм, но бывают и засушливые годы (менее 800 мм). ■

Британский верховный комиссар (посол) в Новой Зеландии является губернатором острова. Может налагать вето или отменять решения островных властей. Местный орган власти — Совет острова, возглавляется мировым судьей. Совет может издавать местные подзаконные акты. ■

Все жители острова — протестанты (адвентисты). ■



Площадь — 10,12 км².

Численность населения —

1,47 тыс. человек (1999).

Официальные языки — английский, токелау.

Административный центр — Факаофо (около 550 жителей, 1999).

Денежная единица — новозеландский доллар.

Член ЮНК.

Острова Токелау расположены в центральной части Океании и включают довольно далеко отстоящие друг от друга (в 60 — 90 км) атолла Атафу (2,03 км²), Нукуноно (5,46 км²) и Факаофо (2,63 км²).

Климат — экваториальный, влажный. Колебания температуры в течение года +24...+32°С (среднегодовая +28°С). Самые жаркие месяцы — декабрь — февраль. С апреля по ноябрь — сезон пассатов, смягчающих влияние жары. В это время периодически бывают тайфуны, сопровождающиеся ливнями (атоллы находятся в тихоокеанском поясе тайфунов), и выпадает основное количество годовой нормы осадков (2500 мм).■

Самоуправляющаяся территория Новой Зеландии. Администратор Токелау назначается министром иностранных дел и торговли Новой Зеландии. Высший местный орган власти — **Генеральный Фоно (Ассамблея)**. Исполнительный орган — Совет Фаипуле — лидеры (Фаипуле) трех атоллов, которые возглавляют Совет на основе ежегодной ротации. Традиционно каждая деревня обладает значительной автономией, принимая свои законы. Политические партии отсутствуют.■

ВЛАДЕНИЕ НОВОЙ ЗЕЛАНДИИ

Острова Токелау

Жители Токелау — потомки переселенцев с Самоа и время от времени осевших здесь европейцев и латиноамериканцев. Английский капитан **Дж. Байрон**, посетивший в 1765 г. атолл Атафу, был первым европейцем, увидевшим Токелау. В 1791 г. открыт остров Нукуноно, а в 1835 г. — Факаофо. В 20-х гг. XIX в. на атоллы стали заходить китобои, а в 40-х гг. появились католические, а затем и протестантские миссионеры. В 60-х гг. XIX в. многие местные жители были вывезены работниками на плантации Южной Америки. В 1877 г. провозглашен британский протекторат над Токелау (установлен в 1899 г.). В 1916 г. Токелау присоединены к британской колонии Острова Пилберта и Эллис. В 1925 г. переданы под управление Новой Зеландии. В 1948 г. актом парламента Новой Зеландии получили статус «несамоуправляющейся территории». С 1962 г. Токелау — в составе территорий, находящихся под наблюдением Спецкомитета ООН по деколонизации. С 1977 г. — самоуправляющаяся территория Новой Зеландии. В 1994 г. Генеральный Фоно Токелау принял национальный стратегический план (на 5 — 10 лет) по укреплению основ самоуправления при свободной ассоциации с Новой Зеландией. В 1996 г. парламент Новой Зеландии принял закон о передаче административных прав Генеральному Фоно Токелау, а в перерыве между сессиями — Совету Фаипуле.■

Основа экономики — полунатуральное сельское хозяйство и рыболовство. Экспортируют кокосовые орехи и копру, почтовые марки, сувенирные монеты и изделия. Финансовую помощь оказывают Новая Зеландия, Австралия и ООН. Дорог на атоллах нет. Налажена регулярная морская связь как между атоллами, так и с Самоа и Фиджи, для связи с внешним миром имеются якорные стоянки для судов. Мелкие лагуны способны принимать самолеты-амфибии, летающие сюда с Самоа.■

Хотя географически Токелау находятся между Микронезией и Полинезией, население островов принадлежит к полинезийцам, культурно и лингвистически связанным с Самоа. Проживание на маленьких атоллах придает культуре токелауцев самобытный колорит. Население примерно поровну распределено между атоллами, его численность в последние годы относительно стабильна. Широко распространены английский язык и местные диалекты. Сохраняются племенная социальная структура и общинное владение землей. Образование и здравоохранение Токелау зависят от финансирования Новой Зеландии. На каждом атолле имеются начальная школа и больница общего назначения.■

Атолла Токелау состоят из множества плоских (от 2 до 5 м над уровнем океана) коралловых островков, окружающих центральную лагуну и окаймленных коралловым рифом. Растительность довольно густая: растут панданус, кокосовые пальмы и другие тихоокеанские деревья и кустарники — всего около 40 видов. Животный мир представлен крысами, ящерицами, морскими птицами. В лагунах и прилегающих к рифу водах много рыбы.

ВЛАДЕНИЯ ФРАНЦИИ

Острова Уоллис и Футуна

Основные острова имеют вулканическое происхождение, покрыты невысокими холмами и окружены коралловыми рифами. Высшая точка острова Увеа — 145 м, острова Алофи — 365 м, острова Футуна — 765 м (вершина Сингави). Рек нет, но на островах Увеа и Футуна много ручьев и ключей.

На островах Алофи естественные водные источники отсутствуют. Красноземные вулканические почвы не слишком плодородны — для ведения сельского хозяйства пригодна лишь 1/4 территории островов.

На островах произрастают панданус и другие тропические растения. Много различных видов папоротника.

От первоначальных лесных массивов остались лишь небольшие участки (леса сохранились только на Алофи).

Все млекопитающие завезены на острова.

Заселение островов полинезийцами произошло, по некоторым данным, около 3 тыс. лет назад. Среди европейцев первыми посетили остров Футуна в 1616 г. голландские мореплаватели У. Схаутен и Я. ле Мер. Значительно позже, в 1767 г., остров Увеа (местное название) открыл английский мореплаватель С. Уоллис, в честь которого англичане и назвали этот остров в 1825 г. В 20-х гг. XIX в. сюда стали регулярно навещать китобой. В 30-х гг. острова начали осваивать католические миссионеры. С 1887 г. остров Уоллис (Увеа), а с 1888 г. — остров Футуна стали протекторатом Франции. В 1942 г. для отражения возможного нападения японцев на Увеа высадились американские войска. Были построены дороги, две взлетно-посадочные полосы и якорные стоянки в лагуне, что заложило основу транспортной инфраструктуры острова. В 1959 г. жители островов Уоллис и Футуна на референдуме одобрили статус «заморской территории» Франции (введен в 1961 г.).■

Природные ресурсы — запасы рыбы в исключительной экономической зоне.

Основу экономики составляют полунатуральное сельское хозяйство и рыболовство. Выращивают таро, ямс, хлебное дерево, цитрусовые, овощи. Возделывают кокосовую пальму для производства копры на экспорт. Разводят в основном сви-

ней (высоко ценятся и имеют церемониальное значение), коз, а также лошадей, коров и домашнюю птицу. Жители держат также собак и кошек. ВВП на душу населения — 2 тыс. долларов США. Большое значение имеют субсидии французского правительства, продажа лицензий иностранным судам на ловлю рыбы и денежные переводы жителей островов, работающих на Новой Каледонии. Протяженность автодорог — 120 км (из них 100 км — на острове Увеа, в том числе 16 км — с твердым покрытием). Два морских порта — **Мата-Уту** (основной) и **Леава** (остров Футуна). Морская связь — в основном с Новой Каледонией. Международный аэропорт **Хихи-фо** (на севере острова Увеа) связан регулярными рейсами с Фиджи и Новой Каледонией. На острове Футуна — местный аэропорт для связи с Увеа. Население занято в основном в сельском хозяйстве (80%) и на госслужбе (4%), остальные изготавливают сувениры, работают на лесопилках и др.■

Население — в основном полинезийцы, живущие в деревнях, разбросанных по побережью островов. Имеются также потомки европейцев. В отличие от других островов Полинезии, испытывавших в результате европейской и американской экспансии депопуляцию в XIX в., население островов Уоллис и Футуна продолжало возрастать. Перенаселенность и от-



Площадь — 274 км².

Численность населения — 15,2 тыс. человек (1999).

Официальный язык — французский.

Административный центр — Мата-Уту (свыше 1 тыс. жителей, 1999).

Денежная единица — французский тихоокеанский франк.

Член ЮТК.

Острова Уоллис и Футуна, расположенные в юго-западной части Тихого океана, относятся к Западной Полинезии и включают две группы островов: Уоллис — остров Увеа и 22 мелких острова; Футуна (Хори) — острова Футуна (в 200 км от Увеа) и Алофи.

Климат — тропический, жаркий, с высокой влажностью (80% и выше). Среднегодовые колебания температуры незначительны: +25...+26° С. Сезон дождей (с периодическими тропическими штормами) — с ноября по апрель. Преобладают юго-восточные пассаты. На наветренном побережье островов выпадает 2500 — 3000 мм осадков в год. Сухой сезон — в мае — октябре.■

Уоллис и Футуна — заморская территория Франции. Глава государства — президент Франции. Он назначает верховного администратора, возглавляющего Совет территории (входят три верховных вождя и три члена, назначаемых администратором по совету Территориальной ассамблеи). Три верховных вождя выносят решения по правовым вопросам традиций и обычаев. Острова представлены в парламенте Франции депутатом Национального собрания и сенатором. Политические партии — Объединение в защиту республики, Союз Уоллиса и Футуны и др.■



существование рабочих мест привели впоследствии к значительной эмиграции, в основном на Новую Каледонию, где обосновалось свыше 15 тыс. иммигрантов, главным образом с Увеа (там живет 2/3 населения островов Уоллис и Футуна). Население широко использует местные полинезийские языки. Существует значительная разница между жителями острова Увеа, которые исторически (будучи определенное время под контролем тонганского королевства), культурно и лингвистически связаны с Тонга, и жителями острова Футуна, имеющими языковую и культурную схожесть с Самоа. Традиционную систему власти определяет существование трех королевств (точнее, владений верховных вождей): Уоллис (весь остров Увеа), Сигэйв и Ало (оба — на острове Футуна). Сохраняется «культура бартера»: то, что дают земля и океан, не подлежит продаже, т. е. выращенная сельскохозяйственная продукция и выловленная рыба — только для потребления семьи и соседей. Уровень грамотности населения — 50%. Школьное образование — бесплатное. Среднее и высшее образование можно получить на Новой Каледонии или в метрополии. Больница на Увеа и диспансеры на Увеа и Футуна предоставляют жителям бесплатное медицинское обслуживание.■

Административный центр Мата-Уту расположен на острове Увеа, инфраструктура которого более развита.■

Полинезия (Французская), Территория Французской Полинезии

Площадь — 4,167 тыс. км².
Численность населения — 242 тыс. человек (1999).
Государственные языки — французский, таитянский.
Административный центр — Папэте (23 тыс. жителей, 1997).
Денежная единица — французский тихоокеанский франк.
Член ЮТК.

Расположена на востоке южной части Тихого океана на 118 островах и атоллах, составляющих пять архипелагов. Острова Общества делятся на Навстренные, включая остров Таити, и Подвстренные.

Почвы на Таити и других островах Общества — плодородные. На мелких коралловых островах — бедные песчаные почвы. Удобных бухт мало. Много бурных горных рек. На навстренных склонах гор преобладают леса, а на подвстренных — саванны. На островах климат — тропический, со среднемесячной температурой в течение года +22...+32°С и обильными осадками — от 2500 до 5000 мм.■

Природные богатства Французской Полинезии — древесина (лес покрывает около 30% территории) и рыбные запасы в исключительной экономической зоне. В 80-х гг. XX в. открыты крупные месторождения кобальта. Остров Мака-теа (наряду с островом Науру и островом Банабэ — Кирибати) — крупнейшее фосфатное образование на Тихом океане.

ВВП на душу населения — один из самых высоких среди развивающихся стран (около 11 тыс. долларов США). Франция оказывает финансовую помощь. Основа экономики — сельское хозяйство, рыболовство, иностранный туризм (20% ВВП) и выращивание (после резкого падения добычи) черного жемчуга (свыше 50% всего экспорта). Вывозят также копру, ваниль, мясо акулы, сувениры и др. Доля сельского хозяйства в экономике невелика (4% ВВП). Имеются предприятия по переработке сельскохозяйственного сырья. Разводят свиней.

В стране около 800 км автодорог с твердым покрытием, в том числе 1/3 асфальтирована. Основной морской порт — Папэте. Здесь же находится международный аэропорт. Из 45 местных аэропортов 29 имеют твердое покрытие.■



Остров Таити, называемый Островом любви, делится на две части: Таити Нуи (Большой Таити) и Таити Ити (Маленький Таити).

Коренные жители относятся к восточным полинезийцам, проживают преимущественно в деревнях. Около 70% земель до сих пор находится в общинной собственности и не подлежит продаже. Сохраняется сильное влияние церкви. Традиционная полинезийская семья включает и двоюродных родственников. Часто отдаёт детей на попечение бездетных женщин. Французская и местная кухня сочетается здесь с китайской и итальянской. Коренные жители составляют около 70% населения, европолинезийцы (от смешанных браков) — 10%, европейцы (в основном французы) — 9%. Если раньше европейцы были заняты на французских военных объектах, то в последние годы (после закрытия ядерного центра) приезжающие стали конкурировать с местным населением за рабочие места в госсекторе и туристической отрасли. Видное положение в экономике территории занимают китайцы и потомки от их браков с коренными жителями (8% населения). Свыше 89% населения сосредоточено на островах Общества, в том числе 2/3 — на Таити. Около 2/3 работающих занято в сфере услуг, включая госсектор, 19% — в промышленности, 13% — в сельском хозяйстве.

Уровень грамотности взрослого населения — 98%. Начальное образование — обязательное и бесплатное. Большинство начальных школ — государственных. Есть и частные, в основном католические. Средние школы — также государственные и частные (всего 18). Среди государственных особое место занимают Лицей Поля Гогена в Папеезе с филиалом на других островах и Высшая техническая школа. В 1987 г. был основан Французский тихоокеанский университет (первое высшее учебное заведение). Имеется более 30 лечебных учреждений. На каждом архипелаге есть больница. Средняя продолжительность жизни мужчин — 70 лет, женщин — 75.■

Австралийско-полинезийское бомбоубежище.

Административный центр **Папеезе** (остров Таити) основан в 1843 г., а в 1884 г. почти полностью сгорел. В 1914 г., во время Первой мировой войны, подвергся разрушительному обстрелу немецких военных кораблей. Этот небольшой городок является финансовым и культурным центром — «маленькой Францией» Полинезии.■

Острова Полинезии привлекают внимание туристов не только красотой природы и широкими возможностями для отдыха, но и своей историей. Здесь побывало немало знаменитых людей: писатель **Р. Стивенсон** («Остров сокровищ»), **П. Гюген** (с 1891 г. жил на Таити, а умер в 1901 г. на острове Хива-Оа). В 1947 г. на Таити побывал **Т. Хейердал** на «Кон-Тики».

Важный вклад в открытие и исследование ряда островов Французской Полинезии внесли русские мореплаватели **И. Ф. Крузенштерн** (1770 — 1846), **О. Е. Коцебу** (1788 — 1846) и **М. Т. Лазарев** (1788 — 1851).■

Один из атоллов Туамоту в 1521 г. увидел **Ф. Магеллан**, а испанец **А. Менданья** в 1595 г. стал первым европейцем, посетившим Маркизские острова. В 1834 г. на островах появились французские католические миссионеры, а в 1842 г. Франция объявила протекторат над Таити и Маркизскими островами, распространяя его в течение 40-х гг. XIX в. на большую часть Полинезии. Подверженные острова были аннексированы в 1887 г. Полинезия в 1885 — 1958 гг. называлась «Французские владения в Океании». В 1945 г. коренные жители получили французское гражданство. В 1957 г. в Полинезии было введено всеобщее избирательное право, создан ответственный перед Территориальной ассамблеей Правительственный совет. В 1958 г. Полинезия получила статус «заморской территории» Франции и нынешнее название. В 1977 г. Полинезии была гарантирована частичная внутренняя автономия. В 1996 г. Полинезия получила статус автономной территории Франции и право на новое название (возможно, Таити Нуи), на собственные флаг и гражданство, а также на самостоятельность в некоторых аспектах внешней политики.■

Заморская территория Франции. Глава государства — президент Франции. В Полинезии президента Франции представляет **верховный комиссар**. Законодательная власть принадлежит однопалатной **Территориальной ассамблее**. Глава исполнительной власти — президент территориального правительства. В парламенте Франции Полинезию представляют два депутата и сенатор. Политические партии: Объединение граждан в защиту республики, Партия полинезийского союза и др.■

Население исповедует в основном **христианство**: 55% — протестанты-кальвинисты; 30% — католики; 6% — мормоны и др. Имеются также буддисты — 2%.■



Территория Новой Каледонии

Площадь — 19,1 тыс. км².

Численность населения — 198 тыс. человек (1999).

Официальный язык — французский.

Административный центр — Нумеа (70 тыс. жителей, 1999).
Денежная единица — французский тихоокеанский франк.

Член ЮНК, при ЮТФ — статус наблюдателя с 1999 г.

Новая Каледония расположена в юго-западной части Тихого океана, в 1500 км к востоку от Австралии на одноименном острове и других островных группах.

Коралловый барьерный риф (1600 км) вдоль побережья Новой Каледонии образует крупнейшую в мире внешнюю лагуну. Протянувшиеся с севера на юг две горные цепи (высшая точка — гора Панье, 1628 м), разделенные долиной, занимают 2/3 территории острова и делят его на западное (равнины саванного типа) и восточное (буйная тропическая растительность) побережья. Лес и кустарник покрывают около 40% территории островов. Флора чрезвычайно разнообразна — более 3 тыс. видов растений (до 80% эндемичных). Более 300 видов птиц. Зеленый попугай водится только в Новой Каледонии. Климат — субтропический. Теплый и влажный сезон — с декабря по март (средняя температура +25...+27°С), с короткими периодическими дождями. Холодный и сухой сезон (+19...+24°С) — с апреля по ноябрь. Количество осадков — от 1000 до 3000 мм в год. Все острова находятся в зоне тайфунов, наиболее частых в ноябре — марте. ■

Новая Каледония известна богатейшими запасами никеля (свыше 20% мировых). Имеются кобальт, хром, марганец, железная руда, свинец, цинк, золото, серебро. В исключительной экономической зоне — запасы рыбы. Новая Каледония занимает второе место по ВВП на душу населения (свыше 13 тыс. долларов США) среди развивающихся стран Океании (после Науру).

Горнодобывающая промышленность (4-е место в мире по добыче никеля, 75% доходов от экспорта) составляет основу экономики.


Франция оказывает финансовую помощь. Имеются предприятия металлургии, стройматериалов, электроэнергетики, по переработке сельскохозяйственной продукции, лесопилки, мебельные фабрики.

Сельское хозяйство обеспечивает потребности населения в продуктах питания на 1/3. Возделывают кокосовую пальму, кофе, кукурузу, ямс, овощи и фрукты. Разводят крупный рогатый скот, лошадей, свиней, ослов и др.

Протяженность автодорог — 5,6 тыс. км (около 1 тыс. км — с твердым покрытием). Основной морской порт — **Нумеа** (собственного морского флота нет), там же находится и международный аэропорт.

На острове Новая Каледония и других островах имеется 11 местных аэропортов и 7 вертолетных площадок.

Прибрежные воды чрезвычайно богаты разнообразными, в том числе экзотическими, обитателями моря.



Население занято в строительстве (10%), промышленности (10%), в сельском хозяйстве (5%), в торговле (12%), на транспорте (15%), в сфере услуг, включая госсектор (48%).■

Новая Каледония была заселена меланезийцами более 3 тыс. лет назад. Позднее сюда начали мигрировать и полинезийцы с Тонга и Самоа. Капитан **Дж. Кук** первым из европейцев открыл остров Новая Каледония в 1774 г., назвав его в честь родной Шотландии (древнее название которой — Каледония). В 40-х гг. XIX в. на севере Новой Каледонии обосновались французские католические и английские протестантские миссионеры.

Среди населения преобладают меланезийцы-канаки — 42% и европейцы (в основном французы) — 37%. Имеются также уоллисийцы (выходцы с островов Уоллис) — 8,4%, полинезийцы — 3,8%, индонезийцы — 3,6%, вьетнамцы — 1,6% и др.

Меланезийцы, полинезийцы и другие народности говорят на родных языках. Широко распространен английский язык. Деловую и политическую жизнь контролируют франко-европейцы.

Коренное население занято в основном в сельском хозяйстве. Канакская культура сохранилась в первозданном виде на островах Луайоте, где ежедневная жизнь подчинена традиционным правилам.

Общество формируют кланы (большие семьи), из которых состоят племена во главе с вождем. Племена формируют районы, которые возглавляет Великий вождь.

В результате длительного совместного проживания многих народов на острове Новая Каледония произошло определенное слияние, взаимопроникновение меланезийской, французской, полинезийской и различных азиатских культур.

Уровень грамотности населения — 90%. Начальное образование — обязательное и бесплатное. Имеются свыше 250 начальных и около 30 государственных и частных (принадлежащих католической церкви) средних школ и свыше 20 профессионально-технических училищ, 5 высших учебных заведений.

В Новой Каледонии — около 40 клиник, больниц и других лечебных учреждений, в основном частных. Средняя продолжительность жизни мужчин — 72 года, женщин — 78 лет. Детская смертность относительно невелика — 12 на 1000 новорожденных.■


В Нумеа (в 1854 — 1866 гг. назывался Порт де Франс) находится секретариат Южно-Тихоокеанской комиссии (ЮТК), членами которой являются независимые государства и зависимые территории Океании.■

Туризм представляет одну из важнейших отраслей экономики. Ежегодно Новую Каледонию посещает свыше 100 тыс. туристов. Их привлекают национальные парки и ботанические сады, расположенные в Нумеа, территориальный музей и культурный центр Тжибао, считающийся одним из шедевров мировой архитектуры.■

Франция в 1853 г. провозгласила контроль над Новой Каледонией (острова Луайоте аннексированы в 1864 г.), которая до 1884 г. управлялась военным губернатором. Канаки (коренное население) периодически поднимали восстания, подавлявшиеся колонизаторами. В 1864 — 1897 гг. Новая Каледония и другие острова служили местом каторги. Из Франции туда было выслано около 49 тыс. заключенных, в том числе 4 тыс. парижских коммунаров. В 1894 г. был издан декрет о поощрении иммиграции, что привлекло в Новую Каледонию выходцев из Индокитая и Индонезии. После Второй мировой войны Новая Каледония получила статус «заморской территории» Франции. До 1984 г. управлялась верховным комиссаром, назначаемым французским правительством. С 1985 г. введено ограниченное внутреннее самоуправление. В 1998 г. между Францией и основными партиями Новой Каледонии подписан договор, устанавливающий 20-летний переходный период к суверенитету. В 1999 г. прошли выборы и началось действовать первое правительство Новой Каледонии.■

Новая Каледония — заморская территория Франции, имеет статус внутреннего самоуправления. Французского президента представляет верховный комиссар. Согласно договору 1998 г. законодательный орган — однопалатный Конгресс, возглавляемый президентом. Совещательный орган — Сенат. Конгресс избирает правительство. Жители участвуют в выборах французского президента и парламента, имея в Национальном собрании Франции двух депутатов, а в Верхней палате — одного сенатора. Политические партии — Объединение за Каледонию, Канакский социалистический национальный фронт освобождения и др.■

Население в основном исповедует христианство: около 60% — католики; 30% — протестанты. Имеются приверженцы ислама, буддизма и др.■



Площадь — 199 км².

Численность населения — около 64 тыс. человек (1999).

Официальный язык — английский.

Административный центр — Паго-Паго (4,5 тыс. жителей, 1999).

Национальный праздник — День флага (17 апреля, с 1960 г.).

Денежная единица — доллар США.

Член ЮТК.

Американское (Восточное) Самоа расположено на 7 островах в Тихом океане: 5 островов восточной части архипелага Самоа, отдельно стоящем острове Роз и острове Суэйне из группы островов Токелау. Самый крупный — остров Тутуила (135 км²).

Острова восточной части архипелага возникли как неровные вулканические пики с узкими равнинами вдоль береговой линии. Почти всю поверхность острова Тутуила занимают невысокие горы. По ним стекают короткие реки, многие из которых не достигают побережья, теряясь в пористом грунте. У восточной оконечности острова Тутуила находится островок Аунуу (2,6 км²), представляющий собой вулканический конус высотой 60 м. Примерно в 100 км к востоку от острова Тутуила расположена компактная островная группа Мануа. На Тау (одном из трех ее островов) находится самый высокий пик Восточного Самоа — Лата (966 м). Необитаемый остров Роз представляет собой низкий атолл (до 3 м), покрытый песчаными холмами, поросшими лесом. Остров Суэйне — кольцевой атолл с островками от 4 до 7,5 м высотой. На склонах гор растут древовидные папоротники и лианы. ■

Владения США

Американское (Восточное) Самоа

Природные ресурсы составляют в основном рыбные запасы (тунец) в 200-мильной экономической зоне. Найдены незначительные залежи пемзы.

Экономика страны ориентирована на США. Бюджет более чем на 60% формируется за счет субсидий, предоставляемых США. Уровень ВВП на душу населения (2600 долларов США) — достаточно высокий для развивающейся страны. Ведущие отрасли экономики — рыбоперерабатывающая промышленность и производство копры. Основную часть рыбы вылавливают иностранные компании. На рыбные консервы из тунца приходится до 98% экспорта. Производят также мясные консервы. Ведется добыча пемзы. Развиты ремесла. Запасы пресной воды ограничены. Во многих районах жители собирают пресную воду в резервуары, находящиеся на крышах. Население разводит крупный рогатый скот, лошадей, свиней, коз, домашнюю птицу. Выращивают кокосовые орехи, бананы, ананасы, ямс, хлебное дерево, таро, папайю. Продукция сельского хозяйства частично экспортируется. Протяженность автодорог — 350 км (из них 150 км — с твердым покрытием). Помимо основного морского порта в Паго-Паго есть еще несколько портов и гаваней. Международный аэропорт Тафуна находится в районе Паго-Паго.



Пышная экваториальная растительность покрывает прибрежные низменности островов архипелага. Леса и кустарники занимают 70% территории.



Имеются также три аэропорта (в том числе два — без твердого покрытия) и две взлетно-посадочные полосы. На рыбоперерабатывающих предприятиях занято 34% экономически активного населения, в госсекторе — 33%, в мелком частном бизнесе — 1/3. Уровень безработицы — 10 — 12%. ■

Знакомство европейцев с Самоа началось с открытия в 1722 г. голландцем **Я. Роггевеном** (1659 — 1729) группы островов (остров Пасхи, острова в архипелаге Туамоту и группе Самоа). Француз **Л. Бугенвиль** (1729 — 1811) обнаружил другие острова архипелага в 1768 г. и назвал их Островами мореплавателей. В 1787 г. **Ж. Лаперуз** (1741 — 1788 ?), так как, выйдя из Сиднея, экспедиция пропала без вести) первым из европейцев высадился на острове Тутиила. Постоянное европейское поселение на островах основали английские миссионеры в 1830 г. До прихода европейцев главными занятиями местного населения были земледелие и рыболовство. В начале XIX в. самоанское общество находилось на стадии разложения первобытно-общинного строя. Вожди района Атуа, куда входили остров Тутиила и восточная часть острова Уполу (Западное Самоа), враждовали с вождями трех других районов. В середине XIX в. США, Германия и Англия поделили архипелаг. С 1899 г. Восточное Самоа стало владением Соединенных Штатов (с 1900 г. находилось в сфере ответственности военно-морского департамента США), а в 1922 г. получило официальный статус «неприсоединенной территории». В 1925 г. к территории прибавился остров Суэйнс. В 1948 г. по требованию вождей (матаи) был образован местный парламент Фоно (так в общине называется совет матаи), но без законодательных функций. Только после принятия конституции территории в 60-х гг. XX в. Фоно получил реальные законодательные полномочия. ■

Население в основном — самоанцы (90%), выходцы с Тонга (4%), белые (2%) и др. Большинство населения сосредоточено на острове Тутиила. Самоанская культура основана на семейных отношениях. Большие семейные группы (айги) возглавляются выборными вождями (матаи), которые принимают решения по использованию земли и других ресурсов семьи. Более 90% земель, согласно полинезийской традиции, находится в общинной собственности. Эти земли не могут служить предметом купли-продажи. У самоанцев сохранилась самобытная культура песен, танцев, стиля одежды. Существуют оригинальные способы нанесения татуировок. Большинство населения двуязычно: в обиходе используется самоанский язык. Уровень грамотности населения — 98%. В Восточном Самоа существует всеобщее школьное образование. Среднее специальное образование можно получить в единственном колледже, а высшее — на Гавайях или в других американских штатах. Темпы прироста населения — 2,6% в год. Продолжительность жизни: мужчин — 71 год, женщин — 80 лет. Детская смертность — 10 на 1000 новорожденных. ■

Паго-Паго расположен на острове Тутиила. Имеет одну из лучших природных гаваней на Тихом океане: она широка (почти 2 км), глубока (до 10 м), далеко вдается в сушу и хорошо защищена от штормов периферийной горной цепью и высокими (до 300 м) берегами. Здесь расположена крупная военно-морская база США. ■

Верхний ярус леса образуют деревья высотой 60 — 80 м (баньян и др.). Имеются также ценные породы деревьев с плотной, твердой древесиной (панданус, зонтичное дерево талие и т. д.). Ниже естественные тропические леса сменяются плантациями кокосовых пальм.

Климат — тропический, морской, жаркий и влажный. Его смягчают океанские бризы и постоянно дующие юго-восточные пассаты. Среднемесячная температура +25...+27° С. Сезон дождей — с ноября по апрель (влажность — 70 — 90%).

С декабря по март обычны тайфуны (территория периодически подвергается разрушительным ураганам). Сухой сезон — с мая по октябрь (влажность — 40 — 60%).

Среднегодовое количество осадков — около 3000 мм. ■



Американское (Восточное) Самоа — **неприсоединенная и неорганизованная территория США**, находящаяся под

административной ответственностью министерства внутренних дел США. Оборона и иностранные дела полностью находятся в ведении Вашингтона. Глава государства — **президент США**. Согласно конституции (1967), исполнительная власть осуществляется **губернатором**, которого избирают жители острова. **Законодательный орган** территории — **Фоно** — состоит из двух палат (Сената и Палаты представителей). Американское Самоа избирает делегата в Палату представителей конгресса США (без права голоса). Политические партии — Демократическая и Республиканская. ■

Господствующая религия — христианство: около 50% населения — конгрегационалисты; 20 — 25% — протестанты; свыше 20% — католики. ■

Гуам (Территория Гуама)

Площадь — 541,3 км².

Численность населения — 152 тыс. человек (1999).

Официальный язык — английский.

Столица — Агания (свыше 2 тыс. жителей, 1999).

Национальные праздники: День открытия Гуама (первый понедельник марта), День освобождения (21 июля).

Денежная единица — доллар США.

Член ЮТК.

Остров Гуам (самый крупный в Микронезии) расположен в западной части Тихого океана на одноименном, самом южном острове в группе Марианских островов.

Остров Гуам — вулканического происхождения, окружен коралловыми рифами. В северной части — возвышенное известняковое плато, круто обрывающееся у побережья, вдоль которого тянутся узкие долины. В центре — невысокие холмы, переходящие в низкие горы на юге (высшая точка — гора Ламлам, 406 м над уровнем моря). На острове довольно много коротких рек (одно из названий Гуама — «Остров прямоугольных рек»), так что запасов пресной воды достаточно. На севере — травянистая растительность. На юге — леса (в долинах и на склонах холмов), занимают менее 20% территории: казуарины, арековые и кокосовые пальмы, хлебное дерево. Водятся грызуны — крысы, мыши, а также летучие мыши. В лесах встречаются завезенные еще испанцами с Филиппин олени. Имеются ящерицы, скорпионы, змеи. Мир птиц разнообразен, но их популяции большой ущерб наносит коричневая древесная змея. В прибрежных водах — до 400 видов кораллов и 900 видов рыб и рыбободных. Климат острова — тропический, морской. Среднегодовая температура +26°С. Дожлиливый сезон — с июля по ноябрь, сухой — с января по июнь. Среднегодовая норма осадков — около 2400 мм.■

Природные ресурсы составляют в основном запасы рыбы в исключительной экономической зоне. ВВП на душу населения — 19 тыс. долларов США, главным образом доходы от туризма и пребывания военных объектов США (их военный и гражданский персонал, например, платит федеральный подоходный налог в казну Гуама). Развита строительство и производство стройматериалов, портное хозяйство (обслуживание транзитных морских судов), пищевая и текстильная промышленность. Экспортируют одежду, напитки, табачные изделия, рыбу. Выращивают овощи и фрукты. Развивается животноводство. Импортируют продовольствие. Основной морской порт — **Апра-Харбор**. Собственного морского флота нет. Протяженность автодорог — 885 км (675 км — с твердым покрытием); еще 685 км дорог — в специальном пользовании (включая дороги на федеральных объектах). Авиарейсы связывают остров с Японией, Индонезией, Гонконгом, Филиппинами, Австралией, Тайванем. Из пяти аэропортов четыре имеют взлетно-посадочные полосы с твердым покрытием. В госсекторе (управление и др.) — 31% самодеятельного населения, в торговле — 21%, в сфере услуг — 33%, в строительстве — 12% и т. д.■

Марианские острова, включая остров Гуам, были заселены одним из полинезийских народов — чаморро — не позднее середины II тыс. до н. э. (сохранились наскальные рисунки и археологические находки). **Ф. Магеллан** первым из европейцев в 1521 г. открыл остров Гуам. С 1565 г. остров стал колонией Испании. В 1568 г. здесь появились миссионеры-иезуиты. Испанские корабли останавливались на пути из Мексики на Филиппины. Чаморро — искусные мореплаватели и воины — оказывали серьезное со-



противление испанцам. В результате испано-чаморрских войн (особенно в 1670 — 1695 гг.) население острова сократилось, по оценкам, с 65 — 85 тыс. до 3 — 5 тыс. человек. Потомки коренных жителей — чаморро — составляют 47% населения острова. Лингвистические, археологические и исторические свидетельства говорят о близости чаморро и жителей Малайзии, Индонезии и Филиппин. С 1962 г. на Гуаме разрешено селиться выходцам из других стран. Население острова представляет собой смесь различных этнических групп и культур, традиций и обычаев. В результате большого количества межнациональных браков чистокровных чаморро не осталось. Значительную долю составляют выходцы с Филиппин — 25%, японцы, китайцы, корейцы, индийцы — около 20% и др. Американские военнослужащие и члены их семей — около 1/7 населения.

Почти 99% населения грамотно. Дети от 5 до 16 лет обучаются в 35 государственных школах трех типов — начальных, средних и высшей ступени. В рамках Общественного колледжа Гуама действуют свыше 20 школ профтехобразования, где можно получить специальность по профессиям, связанным с туризмом, маркетингом, компьютерами и электроникой, строительством, здравоохранением, языками и др. Высшее образование — в университете Гуама. Продолжительность жизни мужчин — 75 лет, женщин — 81 год. Детская смертность — 8 — 9 на 1000 человек. ■

Аганья (Хагатна) — в переводе с языка чаморро означает «кровь». Более 300 лет Аганья была центром испанской колониальной администрации. В 30 км от города находится место, где, по преданию, в 1521 г. высадился Ф. Магеллан (около 1480 — 1521). Совершив первое в мире кругосветное плавание, Магеллан вышел в Тихий океан и достиг Филиппинских островов, где был убит в схватке с местными жителями. ■

Гуам знаменит своими торговыми центрами (остров — зона беспроходной торговли). Пляжи, рыбная ловля, заповедник Пати-Пойнт, остовы кораблей Первой и Второй мировых войн, памятники испанского колониального владычества (в том числе фрагменты испанских кораблей) — все привлекает туристов. Ежегодно остров посещают 1 — 1,5 млн. туристов, в основном из Японии (до 90%).

В дождливый сезон (июль — ноябрь) на острове — шквальные ветры, в этот период (особенно в августе) остров подвержен тайфунам. Они нечасты, но бывают разрушительными. В 1962 г., например, тайфун уничтожил до 90% жилых построек. ■



Население острова представляет собой своеобразную смесь различных этнических групп и культур, традиций и обычаев. Значительную долю составляют выходцы с Филиппин.

Во время испано-американской войны 1898 г. остров был захвачен США. В годы Второй мировой войны стал первой американской территорией, оккупированной японцами (1941). Американские войска в 1944 г. восстановили контроль над островом. После войны Гуам был превращен в крупнейший стратегический военно-воздушный (база Андерсен) и военно-морской (Апра-Харбор) форпост США на Тихом океане. В 1950 г. создан первый законодательный орган — конгресс Гуама, а с 1970 г. жители получили право избирать губернатора. ■

Гуам — неинкорпорированная территория США (т. е. территория, юридически не входящая в состав США), согласно специальному закону американского Конгресса от 1950 г. Гуам имеет право на самоуправление, а его жители являются гражданами США без права голоса на американских выборах. В Палате представителей Конгресса США имеется делегат Гуама (избираемый населением острова на 2 года) без права голоса. Отношения с Гуамом находятся в ведении министерства внутренних дел США. Законодательный орган — однопалатное **Законодательное собрание**. Исполнительная власть осуществляется



губернатором, который назначает (с одобрения Законодательного собрания) правительство. На территории Гуама распространены федеральные законы США. ■

Около 98% верующих — католики. ■

Мидуэй (Острова Мидуэй)

Площадь — 6,2 км².

Численность населения — около 160 человек (1999).


Официальный язык — английский.

Денежная единица — доллар США.

Мидуэй — атолл в центральной части Тихого океана в северо-западной группе Гавайских островов. Состоит из двух основных островов — Сэнд (Песчаный) и Истэрн (Восточный) — и расположенного между ними острова Спит.

Климат — субтропический, имеет два сезона: ветренный дождливый и жаркий. Средняя температура в ноябре — апреле +17...+19° С. В это время выпадает большая часть осадков (свыше 1000 мм). С мая по октябрь — тепло и солнечно (дневная температура — около +30° С), с умеренным количеством осадков.■

Мидуэй — неинкорпорированная территория (т. е. юридически не входящая в состав страны) США.■



Три необитаемых острова атолла Мидуэй («Середина пути») были обнаружены в 1859 г. капитаном Н. Бруксом. В 1867 г. капитан У. Рейнольдс провозгласил атолл владением (первым на Тихом океане) США. В 1903 г. президент Т. Рузвельт издал указ о передаче атолла под контроль и юрисдикцию ВМС США. В том же году на острове Сэнд появились первые (законные) жители — специалисты по созданию станции обслуживания телеграфного кабеля, опоясывавшего земной шар. В 1935 г. на острове Сэнд был построен аэродром — промежуточная база для самолетов компании «Пан Америкэн Эйрлайнз», совершавших транстихоокеанские полеты. В 1941 — 1996 гг. Мидуэй — база ВМС США. С 1988 г. начался процесс демилитаризации атолла. В 1993 г. прекращена всякая военная деятельность, и специалисты Агентства США по рыбоводству и дикой природе вместе с ВМС начали работать над восстановлением экологии атолла. В 1996 г. он был открыт для посещения гражданскими лицами, а в 1997 г. передан в ведение министерства внутренних дел США. Одновременно атолл был объявлен национальным заповедником дикой природы с целью восстановления и сохранения здесь разнообразия биологической среды.■

На атолле находятся персонал Агентства США по рыбоводству и дикой природе, подрядчики Океанического общества США и лица, обслуживающие сооружения для спортивного рыболовства и других видов водного туризма. Основной вид транспорта — велосипеды. Имеются только автодороги — 32 км (16 км — с твердым покрытием). На атолле расположены три аэропорта (две взлетно-посадочные полосы способны принимать все виды самолетов, в том числе одна — для срочных посадок пассажирских самолетов, совершающих транстихоокеанские перелеты). Авиасообщение с внешним миром — через Гонолулу и другие аэропорты Гавайских островов.■

Административного центра нет. Маленький городской поселок находится на самом большом и единственном населенном острове — Сэнд (дома построены в основном в 50-е гг. XX в.).■

Мидуэй образовался как вулканический остров около 25 — 30 млн. лет назад. Подвижки Тихоокеанской геологической платформы и изменение уровня океана привели к исчезновению острова под водой. Окруживший его коралловый риф сформировал атолл. Движение кораллового песка внутри атолла способствовало созданию плоских (остров Истэрн — не выше 4 м над уровнем моря; остров Сэнд — 12 м) островов, форма и размер которых, как и растительность на них, постоянно изменяются под воздействием ветра и воды. Растущие на островах железное дерево и эвкалипт завезены с Гавайев и из Австралии для защиты от продувающих остров ветров. Около 2 млн. разнообразных видов птиц (включая крупнейшую в мире популяцию одного из видов альбатросов) ежегодно посещают атолл, особенно остров Истэрн. В голубой лагуне атолла нашли приют гавайские тюлени (находящиеся на грани исчезновения) и зеленые морские черепахи. Здесь водятся дельфины и около 200 видов рыб.

Бейкер (Остров Бейкер)

Бейкер — коралловый остров (почти круглый), окружен узким коралловым рифом. Остров — плоский (высота над уровнем океана — до 8 м). Природных водных источников нет. Небогат растительностью — трава, стелющиеся ползучие растения и низкий кустарник.

Остров Бейкер был открыт в 1832 г. американским мореплавателем **М. Бейкером**. В 1857 г. на основании Закона о гуано от 1856 г. США предъявили претензии на остров, но к началу 1890 г. запасы гуано были исчерпаны. В 30-е гг. XX в. развивающиеся транстихоокеанские перелеты заставили США вновь обратить внимание на остров, который в 1936 г. был выведен из состава Гавайев и передан под юрисдикцию министерства внутренних дел США. В начале 1942 г. после атак японских ВВС и ВМС с острова были эвакуированы американские граждане. В 1943 г. (после возвращения острова под контроль США) здесь была построена небольшая военно-воздушная база. После войны американский военный персонал выведен с острова.■

Имеются внешние якорные стоянки для морских судов и одно место (на западе острова) для причаливания больших лодок. Построенная во время Второй мировой войны взлетно-посадочная полоса заросла травой и больше не эксплуатируется.■

Постоянного населения нет. Доступ на остров — по специальному разрешению Агентства США по рыбоводству и дикой природе министерства внутренних дел (в основном для ученых).■

Хаулэнд (Остров Хаулэнд)

Хаулэнд — коралловый песчаный остров, вытянутый с северо-запада на юго-восток (самое широкое место — 800 м) и окруженный узким коралловым рифом. Остров — плоский (высота над уровнем океана — до 3 м). Природных водных источников нет. Произрастают травы, стелющиеся ползучие растения и низкий кустарник. В центре острова — невысокие деревья. Пристанище для морских птиц. Окружающие воды богаты рыболовными.

Хаулэнд был открыт в 1842 г. американскими китобоями и назван в честь одного из них. В 1857 г. США предъявили претензии на Хаулэнд (на основании Закона о гуано от 1856 г.). Был включен в состав Гавайев, но в 1936 г. передан под юрисдикцию министерства внутренних дел США. Предполагалось использовать его как промежуточный аэродром для самолетов, летающих между Гавайями и Австралией. 2 июля 1937 г. стартовавший с острова Новая Гвинея самолет известной американской летчицы **Амели Эрхарт** (первая женщина, пересекавшая Атлантику) и ее штурмана **Ф. Нана**, совершавших кругосветный перелет, пропал, как полагают, в районе Хаулэнда. В память об Эрхарт на острове построен дневной маяк, существующий до сих пор (восстановлен после войны). В 1942 г. после атак японских ВВС и ВМС с острова были эвакуированы американские граждане. По возвращении

Площадь — 1,4 км².

Остров Бейкер находится южнее острова Хаулэнд, практически на экваторе, к северо-востоку от Туvalu, и с трех сторон окаймляется островами, входящими в Кирибати.

Климат — экваториальный: палящее солнце, постоянно дующие ветры. Природных ресурсов нет.■

Бейкер — **неинкорпорированная территория** (т. е. юридически не входящая в состав страны) США. Находится в ведении Агентства США по рыбоводству и дикой природе министерства внутренних дел. Ежегодно остров посещают представители Агентства и Береговой охраны США.■



Площадь — 1,6 км².

Остров Хаулэнд находится немного севернее экватора, к северо-востоку от Туvalu, и с трех сторон (кроме севера) окаймляется островами, входящими в Кирибати.

Климат — экваториальный: с палящим солнцем, постоянно дующими ветрами и скудными осадками. Природных ресурсов нет.■

Хаулэнд — **неинкорпорированная территория** (т. е. юридически не входящая в состав страны) США. Находится в ведении Агентства США по рыбоводству и дикой природе министерства внутренних дел. Ежегодно остров посещают представители Агентства и Береговой охраны США.■



Площадь — 4,5 км².

Джарвис находится юго-западнее северной части группы островов Лайн (Кирибати), примерно на полпути от Гюнолулу до Островов Кука.

Климат — тропический: палящее солнце, постоянно дующие ветры. Природных ресурсов нет.■

Джарвис — **неинкорпорированная территория** (т. е. юридически не входящая в состав страны) США. Находится в ведении Агентства США по рыбоводству и дикой природе министерства внутренних дел. Остров ежегодно посещают представители Агентства и Береговой охраны США.■

острова под контроль США здесь находился американский военный персонал, выведенный с острова после войны.■

Имеются **внешние** якорные стоянки для морских судов и одно место (на западе острова) для причаливания больших лодок. Для самолета Амелии Эрхарт в 1937 г. здесь была построена взлетно-посадочная полоса, которая больше не эксплуатируется.■


Постоянного населения нет. Доступ на остров — по специальному разрешению Агентства США по рыбоводству и дикой природе министерства внутренних дел (в основном для ученых).■

Джарвис (Остров Джарвис)

Остров Джарвис (бывшие названия — Банкер, Волантур, Брук) открыт в 1821 г. английским капитаном **Брауном**. В 1856 г. на него предъявили претензии США (на основе Закона о гуано, принятого конгрессом; в 1857 — 1879 гг. там велась добыча птичьего помета). В 1889 г. остров был аннексирован Великобританией, но не использовался. В 1935 г. на остров вновь предъявили права США, и с 1936 г. он находится под юрисдикцией министерства внутренних дел США.■

Имеются **внешние** якорные стоянки для морских судов и два места (на западе и юго-западе острова) для причаливания больших лодок.■

Джарвис — песчаный коралловый остров в форме неправильной трапеции, полностью окаймленный узким коралловым рифом. Высота над уровнем океана — до 7 м. Природные водные источники отсутствуют. Флора представлена растущей редкими пучками травой, стелющимися ползучими растениями и низким кустарником. Гнездятся различные виды морских птиц. Окружающие воды богаты рыбой.



Постоянного населения нет. В западной части острова находится поселение Миллерсвилл (с 1935 г. до Второй мировой войны эпизодически использовалось как станция наблюдения за погодой). В 1957 — 1958 гг. в рамках Международного геофизического года здесь вновь появились ученые-исследователи. Доступ на остров — по специальному разрешению Агентства США по рыбоводству и дикой природе министерства внутренних дел (в основном для ученых).■

Кингмэн (Риф Кингмэн)

Кингмэн — бесплодный коралловый атолл в форме вытянутого и загнутаго рифа, с глубокой внутренней лагуной (шириной от 8 до 15 км) в его южной части. Поверхность атолла находится на уровне океана (до 1 м) и постоянно омывается волнами.

В 1798 г. атолл обнаружил американец Э. Фэннинг, но назван он в честь американца У. Кингмэна, который в 1853 г. впервые дал описание рифа. Формально аннексирован США в 1922 г., а с 1934 г. зарезервирован за ВМС США.■

Возможна якорная стоянка для морских судов на внешнем рейде. Внутренняя лагуна использовалась в 1937 — 1938 гг. компанией «Пан Америкэн Эйрлайнз» для промежуточной посадки самолетов-амфибий (летающих лодок) при полетах между Гавайями и Американским Самоа.■

Атолл необитаем и закрыт для посещения гражданскими лицами.■

Джонстон (Атолл Джонстон)

Острова Джонстон и Сэнд — естественные коралловые, площадь которых была увеличена путем насыпных работ. Северный и Восточный — искусственные острова, насыпанные из кораллов. Острова — плоские, высотой до 13 м (остров Джонстон) над уровнем океана, окаймлены полукруглым коралловым рифом. Из растительности — растущая пучками трава. Природные водные источники отсутствуют.

В 1807 г. необитаемый атолл обнаружил английский капитан С. Джонстон. В 1858 г. на него предъявили права США (на основании Закона о гуано от 1856 г., позволявшего американским морякам добывать обнаруженные запасы птичьего помета и вывозить их в США) и Королевство Гавайи. К 1908 г. запасы гуано были исчерпаны. В 1926 г. атолл был объявлен пристанищем для птиц и передан под управление министерства сельского хозяйства США. С 1934 г. — под контролем ВМС, которые к 1941 г. построили взлетно-посадочную полосу почти во всю длину острова Джонстон. В 1948 г. атолл передан ВВС и до 1962 г. был местом испытаний ядерного оружия. С 1974 г. находится в ведении Агентства по атомной энергии США. С 1990 г. работает предприятие по уничтожению (сжиганию) американских запасов химического оружия.■



Площадь — 1 км².
Населения нет.

Кингмэн находится в 1480 км к юго-западу от Тонгапу, примерно на полпути до Американского Самоа. Принадлежит к северной части группы островов Лайн (большинство из которых входит в состав Кирибати).

Климат — тропический.
Природных ресурсов нет.■

Кингмэн — неинкорпорированная территория (т. е. юридически не входящая в состав страны) США. Находится в административном ведении ВМС.■



Площадь — 2,8 км².
Численность населения — около 1,2 тыс. человек (1999).

Джонстон расположен в северной части Тихого океана на одноименном атолле, состоящем из островов Джонстон (обитаемый), Сэнд (Песчаный), Северного (Акау) и Восточного (Хикина).

Климат — тропический, но засушливый, с небольшими колебаниями температуры в течение года. Постоянно дуют северо-восточные пассаты.■

Джонстон — **неинкорпорируемая территория** (т. е. юридически не входящая в состав страны) США. Находится в административном ведении Агентства США по сокращению ядерной опасности, которое управляет атоллom совместно с Агентством США по рыболовству и дикой природе министерства внутренних дел. ■

Площадь — 11,9 км².

Атолл Пальмира находится в 1600 км к юго-западу от Гонолулу, примерно на полпути до Американского Самоа, южнее Рифа Кингмэн. Принадлежит к северной части группы островов Лайн (большинство из которых входят в состав Кирибати).

Климат — экваториальный, жаркий, с большим количеством дождей. Природные ресурсы — небольшие запасы древесины. ■



Атолл Пальмира — **неинкорпорируемая территория** (т. е. юридически не входящая в состав страны) США. Находится в частной собственности, но в административном ведении министерства внутренних дел США. ■

Экономика атолла сводится к обслуживанию военных сооружений и гражданских подрядчиков ВС США. Все необходимое продовольствие и товары импортируются. На острове Джонстон находятся морской порт и аэропорт со взлетно-посадочной полосой, пригодной для принятия тяжелых самолетов. ■

Коренное население отсутствует. Имеется американский военный персонал и гражданский персонал подрядчиков ВС США. Атолл закрыт для посещения гражданами лицами. ■

Пальмира (Атолл Пальмира)

Атолл Пальмира (бывший Самаранг) в 1802 г. обнаружен американским судном «Пальмира». В 1862 г. аннексирован Королевством Гавайи, а в 1889 г. — Великобританией. В 1898 г. актом конгресса США атолл был включен в состав Гавайских островов и в 1912 г. присоединен к ним административно. В 1959 г., когда Гавайи получили статус американского штата, атолл был исключен из их состава. Во время Второй мировой войны центральная лагуна и прилегающие к ней островки использовались самолетами ВВС США для посадки. После войны некоторое время на атолле производилась копра, а затем атолл перешел в частное владение. ■

Дороги, построенные во время Второй мировой войны, в основном поросли травой и пришли в негодность. В Западной лагуне могут бросать якорь морские суда. На самом крупном из островков атолла имеется полузаросшая взлетно-посадочная полоса, пригодная для принятия небольших самолетов. ■

Атолл состоит из плоских коралловых островков (около 50), образующих незамкнутое кольцо и поднимающихся над уровнем океана до 2 м. Окаймлены коралловым рифом, имеют несколько внутренних лагун. Островки покрыты густой травой и кустарниковой растительностью. Имеются кокосовая пальма и разновидность бальзового дерева (высота — до 30 м, древесина — прочная, сухая, легче пробки, из такого материала был построен плот «Кон-Тики» Т. Хейердала). Атолл — пристанище для морских птиц.



Уэйк (Атолл Уэйк)

Атолл состоит из трех коралловых островов, лежащих на вершине подводного вулкана, сформированных в полукольцо и окаймленных коралловым рифом. Центральная лагуна атолла — бывший кратер вулкана. Острова соединены дамбами и состоят из песка и кораллового известняка. Издавна являлись местом гнездовья морских птиц, популяция которых сильно сократилась из-за деятельности японских охотников за птичьим пером в XIX — XX вв. Дикие кошки (одичавшие потомки завезенных в 60-е гг. XX в. домашних кошек) и крысы составляют животный мир атолла и одновременно создают угрозу еще оставшимся морским птицам.

оокеанские перелеты. Имеются одна взлетно-посадочная полоса (способна принимать даже космические корабли многоразового использования), две внешние якорные стоянки для крупных морских судов. Продовольствие и другие необходимые товары для находящегося на атолле персонала импортируются.■

На атолле отсутствует коренное население. Находившийся здесь военный персонал США эвакуирован, остались только гражданские лица.■

В 1568 г. испанский мореплаватель А. Мендана открыл необитаемый атолл (первоначальное название — остров Хельсион). В 1796 г. здесь побывал английский мореплаватель У. Уэйк. В 1841 г. экспедиция Ч. Уилкиса объявила атолл принадлежащим США, но только в 1899 г. США формально предъявили претензии на владение им (место для прохождения транстихоокеанского телеграфного кабеля). В 1934 г. атолл был передан под юрисдикцию ВМС США. В 1935 г. построена база для промежуточных посадок коммерческих грузовых самолетов, совершавших полеты на Гуам и Филиппины. В 1939 г. ВМС начали строительство базы для военных самолетов и подводных лодок. После войны на островах построен аэродром (с 1974 г. используется в основном для срочных посадок невоенных самолетов). Атолл находился под административным управлением ВВС США, затем передан под юрисдикцию и управление министерства внутренних дел США.■

На атолле обслуживаются объекты, оставшиеся на острове для эпизодического использования в военных целях, а также для срочных посадок самолетов, совершающих транстихоокеанские перелеты. Имеются одна взлетно-посадочная полоса (способна принимать даже космические корабли многоразового использования), две внешние якорные стоянки для крупных морских судов. Продовольствие и другие необходимые товары для находящегося на атолле персонала импортируются.■

Площадь — 9,9 км².


Численность населения — около 100 человек (1999).

Атолл Уэйк расположен в центральной части Тихого океана (к северу от Маршалловых островов) на трех островах: Уэйк (7,4 км²), Уилкис (1,1 км²) и Пил (1,4 км²).

Климат — тропический, жаркий и засушливый, с незначительным числом осадков. Атолл подвержен тайфунам, а после периодических подводных землетрясений — цунами.■



Уэйк — неинкорпорированная территория (т. е. территория, юридически не входящая в состав страны) США.■



СЛОВАРЬ ТЕРМИНОВ

А

Абориты (от лат. ab origine — от начала) — коренные жители местности, проживающие в ней с давних пор, изначально.

Абсолютизм (от лат. absolutus — независимый, неограниченный) — форма неограниченной монархии, характеризующаяся тем, что глава государства — монарх — выступает как главный источник законодательной и исполнительной власти.

Авангардизм (от фр. avant — вперед, garde — стража) — условное наименование художественного движения XX в., для которого характерны разрыв с реалистической традицией, поиски новых средств выражения структуры произведения.

Автономия (от греч. autos — сам, nomos — закон) — право самостоятельного управления, решения государственных вопросов какой-либо частью государства, закрепленное в общегосударственной конституции.

Агломерация населенных пунктов — скопление населенных пунктов, городских или сельских, обжитых, местами срастающихся, объединенных в одно целое интенсивными хозяйственными, трудовыми и культурно-бытовыми связями.

Адвентизм (от лат. adventus — пришествие) — приверженцы христианского протестантского секты, проповедующие ожидание «второго пришествия Христа» и наступления на земле «тысячелетнего царства Божия». Адвентизм возник в начале XIX в. в США в среде мелкой буржуазии.

Аккредитование (от лат. accreditio — доверие) — в международном праве совокупность действий, связанных с назначением и вступлением в должность главы дипломатического представительства.

Аккультурация (англ. acculturation, от лат. ad — к, cultura — образование, развитие) — процесс и результат взаимовлияния культур, заключающийся в восприятии одной из них достижений другой.

Альянс (фр. alliance) — союз, объединение на основе договорных обязательств.

Амбиция (от лат. ambitio) — честолюбие, тщеславие, обостренное самлюбие.

Англиканская церковь — одна из протестантских церквей, культ и организационные принципы которой близки к католической церкви. Возникла в период Реформации XVI в. как государственная национальная церковь. Ее главой является король, который назначает епископов, а высшая иерархия тесно связана с финансовой олигархией и аристократией Англии.

Анкара (от лат. clavis — ключ) — в международном праве территория или часть территории государства, окруженная со всех сторон другим государством.

Аппендикс (от лат. appendix — присоединенный) — насильственное присоединение (захват) всей или части территории другого государства или народа, а также насильственное удержание народа в границах иного государства.

Антагонизм (от греч. antagonisma — спор, борьба) — противоречие, характеризующееся острой борьбой враждебных сил, тенденций.

Антропogenesis (от греч. anthropos — человек, genesis — происхождение, возникновение) — научное направление в этнологии и антропологии, изучающее процесс формирования и развития человека.

Ареа (от лат. area — площадь, пространство) в экономической географии — часть территории, выделяемая по какому-либо хозяйственному признаку или нескольким признакам.

Арсенал — военное учреждение для приема, хранения, учета, выдачи вооружения и боеприпасов, для производства работ по их сборке, ремонту.

Архаика (от греч. archaios — старинный, древний) — ранний этап в историческом развитии какого-либо явления.

Архипелаг (от ит. Arcipelago, название, предложенное в XIII в. венецианцами для Эгейского моря) — группа островов, лежащих на нескольких расстояниях друг от друга и обычно рассматриваемых как одно целое.

Ассамблея (фр. assemblée — собрание) — название какого-либо государственного или руководящего органа международной организации.

Ассимиляция (от лат. assimilatio — уподобление, слияние) — один из видов этнических процессов, представляющий собой взаимодействие двух этносов, в ходе которого этносы или этнические группы воспринимают язык и культуру другого этноса, постепенно с ним сливаются и утрачивают свою этническую идентичность.

Ассоциация (подлежит associatio — соединение) — объединение, союз, созданный для достижения какой-либо цели.

Атолл — коралловая постройка с мелкой лагуной посередине, через один или несколько проливов соединяющаяся с океаном. Основанием для атолла служит обычно вершина подводного вулкана.

Б

Батисты (от греч. baptizo — окуная, крещу водой) — последователи одного из течений протестантизма. Главная особенность батистов в сознательном крещении, символически демонстрирующем убежденную религиозность, поэтому крещение принимается не в младенчестве, а во взрослом возрасте. Упростили культуру и церковную организацию, не признают таинств.

Батат — сладкий картофель, мучнистые корневые клубни которого употребляют в пищу, перерабатывают в муку, крахмал, консервы; используется как корм для скота. Родина растения — Центральная Америка.

Бизкультуризм — специфический сплав культур различных этносов, при котором между различными этническими элементами складывается своеобразное разделение сфер влияния.

Билингвизм (от лат. bis — дважды, lingua — язык) — двуязычие. Одновременное владение двумя и более (полилингвизм) языками.

Биржа — современная наиболее развитая форма регулярно функционирующего оптового рынка това-

ров, продающихся по стандартам или по образцам, а также рынка ценных бумаг и иностранной валюты.

Буддизм — одна из трех мировых религий, возникшая в Древней Индии в VI — V вв. до н. э. Основателем считается Сиддхартха Гаутама. В центре религии — учение о четырех благородных истинах: существует страдание, его причина, состояние освобождения и путь к нему. В буддизме нет души как неизменной сущности, нет Бога как творца и безусловного высшего существа.

В

Валовой общественный продукт — стоимость материальных благ, созданных обществом в течение определенного периода. Его объем характеризует уровень экономического развития общества и является результатом общественного материального производства.

Внутренний колониализм — понятие в этнологии, используемое для описания политического и экономического неравенства между регионами в данном обществе.

Г

Гарнизон (фр. garnison, от garnir — снабжать, вооружать) — воинские части, военно-учебные заведения и учреждения, расположенные постоянно или временно в определенном пункте или районе с установленными границами.

Геноцид (от греч. génos — род, племя, лат. caedo — убиваю) — процесс истребления отдельных групп населения по расовым, религиозным или какому-либо другим мотивам, имеющий целью частичное или полное их уничтожение.

Гржданство — устойчивая политико-правовая принадлежность к соответствующему государству, выражающаяся в совокупности их взаимных прав и обязанностей.

Д

Декларация (от лат. declaratio — заявление, извещение) — официальное провозглашение государством, партией основных принципов; объявление, заявление частного лица или организации.

Дельта — низменность в низовьях крупных рек, впадающих в мелководные участки моря или озера, образованная речными отложениями.

Демонитаризация территории (от лат. de — отделение, уничтожение, militatio — военный) — ликвидация на основании международного договора военных укреплений и сооружений на определенной территории, а также запрещение содержать на ней военные базы и вооруженные силы.

Демография (от греч. démos — народ, grapho — пишу, черчу, рисую) — наука о народонаселении, закономерностях его развития, структуре и распределении на определенных территориях.

Демократия (от греч. démos — народ, kratos — власть) — форма политической организации общества, основанная на признании народа в качестве

источника власти, на его праве участвовать в решении государственных дел и наделении граждан широким кругом прав и свобод.

Депопуляция (от лат. de — удаление, уничтожение, *populus* — народ, население) — процесс сокращения численности той или иной страны вследствие превышения смертности над рождаемостью.

Депортация (от лат. *deportatio* — изгнание, ссылка) — насильственное переселение отдельных групп населения или целых народов с их этнической родины или территории длительного проживания, осуществляемое по указанию властей.

Дезидентификация — процесс потери народом его отдельных представителей своих этнических черт; начавшееся в результате затаивания этнического самосознания и идентификации.

Джут — род кустарников, полукустарников и трав семейства липовых, пришедшая культура. Существует около 100 видов этого растения, которые распространены в Азии, Африке, Америке, Австралии.

Диалект (от греч. *dialektos* — разговор, говор, наречие) — разновидность данного языка, употребляемая в качестве средства общения с людьми, связанными в той или иной территориальной, социальной или профессиональной общностью. Самые большие могут называться наречиями, меньшие — говорами.

Диаспора (греч. *diáspora* — рассеяние) — пребывание значительной части народа (этнической общности) вне страны его происхождения в результате насильственного населения, угрозы геноцида, действия экономических и географических факторов.

Диктатура (лат. *dictatura* — неограниченная власть) — понятие, характеризующее систему осуществления власти в государстве. При диктаторском политическом режиме происходит концентрация власти в руках одного — диктатора — или нескольких лиц, на первый план в политике выдвигаются насилие и террор.

Династия (от греч. *dynastía* — власть, господство) — в монархических государствах несколько монархов из одного и того же рода (семьи), сменяющих друг друга на престоле по праву наследования.

Дискриминация (от лат. *discriminatio* — различение) — ограничение или лишение части граждан политических прав и личных свобод по этническому и половым признакам, религиозным и политическим убеждениям.

Доктрина (лат. *doctrina*) — учение, научная или философская теория, система, руководящий теоретический или политический принцип.

Доминион — государство в составе Британской империи, признающее главой английского короля (королеву), представленного в доминионе генерал-губернатором.

Дюны — невысокие песчаные холмы, медленно (до 10 м в год) передвигающиеся в сторону преобладающих ветров.

Е

Евангелические церкви — наименование ряда протестантских церквей. Источником вероучения считают Священное Писание, в первую очередь Евангелия. Большинство этих церквей — лютеранские.

И

Идеология (от греч. *idéa* — форма постижения явлений объективной реальности, *lógos* — слово, уче-

ние) — система взглядов и идей, в которых осознаются и оцениваются отношения людей к действительности и друг к другу; социальные проблемы и конфликты. В классовом обществе идеология всегда носит классовый характер, отражая положение данного класса, классовые интересы.

Иммиграция (от лат. *immigrare* — влечься) — один из видов этнической миграции населения: въезд в страну на временное или постоянное проживание граждан другого государства.

Император (лат. *imperator* — повелитель) — глава монархического государства, имеющего статус империи.

Империализм (от лат. *imperium* — власть) — государственная политика, направленная на завоевание территорий, колоний, установление политического или экономического контроля над другими государствами.

Импорт (от лат. *importo* — ввозу) — ввоз товаров из-за границы для реализации их на внутреннем рынке ввозящей страны.

Инвестиция (от лат. *investio* — одеваю) — долгосрочные вложения капитала в отрасли экономики внутри страны и за границей.

Индизм — одна из наиболее распространенных религий мира, возникшая в I тыс. до н. э. В ее основе — учение о перевоплощении души (сансара), происходящем в соответствии с законом воздаяния (карма) за свое поведение, определяемое почитанием верховных богов (Вишну или Шивы) или их воплощений. Для индизма характерно представление об универсальности и всеобщности верховного божества.

Индустрия (от лат. *industria* — деятельность, усердие) — то же, что промышленность, — важнейшая и ведущая область общественного материального производства.

Инициации (от лат. *initio* — совершение таинства, посвящение) — система обычаев и ритуалов в разном обществе, связанных с переходом юношей и девушек в возрастной класс мужчин и женщин.

Интеграция межэтническая (от лат. *integratio* — восстановление — восполнение) — форма тесных взаимодействий контактирующих этнических общностей в процессе совместного или раздельного использования ресурсов, экономической и политической кооперации и культурного диалога.

Интервенция (от лат. *intervento* — приходу, вмешательству) — в международном праве вмешательство одного государства во внутренние дела другого или в его взаимоотношения с третьими государствами.

Инфляция (от лат. *inflatio* — надутие) — процесс обесценивания бумажных денег, падение их покупательной способности вследствие чрезмерного выпуска или сокращения товарной массы в обращении при неизменном количестве выпущенных денег. Проявляется в росте цен и повышении стоимости жизни.

Инфраструктура (от лат. *infra* — ниже, под, *structura* — строение, расположение) — совокупность сооружений, зданий, систем и служб, необходимых для функционирования отраслей материального производства и обеспечения условий жизнедеятельности общества.

Иудаизм — религия, возникшая в I тыс. до н. э. в Палестине; распространена среди евреев. Иудеизм верят в Яхве (единого Бога, творца и владельца Вселенной), бессмертие души, загробную жизнь, богоизбранность еврейского народа. Центром религиозной и общественной жизни является синагога.

К

Каботаж (фр. *sabotage*) — судоходство между портами одной страны.

Кальвинизм — протестантское учение, возникшее в XVI в., основано Ж. Кальвином. Во главу угла он поставил доктрину об абсолютном предопределении жизни человека, отрицание необходимости помощи духовенства в спасении людей, упорство церковной обрядности. Церковная организация строилась на основе жесткой дисциплины и беспрекословном подчинении руководству общины.

Каноз (от исп. *canoas* — челнок; заимствов. из языка карибских индейцев) — челн североамериканских индейцев. Изготавливался из целого ствола дерева путем выжигания или выдалбливания, либо сначала строился каркас и уже затем обшивался корой. Имел симметрично заостренный нос и корму.

Карст (карстовые явления) — совокупность явлений, связанных с распространением природных водами горных пород и процесс их образования.

Католицизм (от греч. *katholikos* — всеобщий) — одно из основных направлений в христианстве. Организация католической церкви отличается строгим централизмом, иерархическим характером. Главой — римский папа, считающийся преемником апостола Петра; резиденция папы — Ватикан. Источники вероучения — Священное Писание и Священное Предание.

Каури — 1) широкое вечнозеленое дерево высотой до 50 м с шаровидными шишками и широкими листьями. Применение находят его древесины и ценные смолы; 2) морской брахиопод моллюск, обитающий в тропических частях Индийского и Тихого океанов.

Коалиция (от позднелат. *coaliitio* — союз) — 1) временный военно-политический союз двух или нескольких государств, заключенный для совместных действий в тех или иных вопросах международных отношений; 2) соглашение между двумя или несколькими политическими партиями.

Колонизация (от лат. *colonia* — выселки, поселение на чужой территории) — форма миграции и политики с целью занятия (завоевания), хозяйственного освоения или внешнего контроля территорий со стороны групп населения, государств или предпринимательских структур.

Колорит (от лат. *color* — цвет, окраска) — в изобразительном искусстве система соотношений цветовых тонов, образующая определенное единство. Колорит служит важнейшим средством эстетической и эмоциональной выразительности, одним из компонентов художественного образа.

Компромисс (от лат. *compromissum*) — соглашение на основе взаимных уступок.

Конвенции (от лат. *conventio* — соглашение) — международные — в широком смысле — любое международное соглашение, устанавливающее взаимные права и обязанности сторон. Этим термином также называют международные соглашения, регулирующие отношения между государствами в какой-либо области.

Конкистадоры (от исп. *conquistador* — завоеватель) — участники испанских завоевательных походов в Южную и Центральную Америку в конце XV — XVI в. Их походы сопровождалось истреблением и порабощением племен и народов, опустошением и разграблением целых областей, актами насилия и массовым пыток.

Консолидация (от лат. *con* — вместе, *solido* — укрепляю) — процесс объединения, сплочения, укрепления чего-либо; объединение отдельных лиц, групп, организаций для усиления деятельности, борьбы за общие цели.

Конституция (от лат. *constitutio* — установление) — основной закон государства, обладающий высшей юридической силой, закрепляющий его политическую и экономическую системы, устанавливающий принципы организации и деятельности органов государственной власти, управления, суда, основные права, свободы и обязанности граждан.

Континентальный климат — климат, формирующийся в условиях преобладающего воздействия на атмосферу крупных массов суши. В умеренных широтах характеризуется обычно большой годовой амплитудой температуры воздуха (каждым летом и холодной зимой) и значительной суточной ее изменчивостью. В полярных широтах при континентальном климате лето очень холодное, а в тропиках годовая амплитуда температуры небольшая, но выпадает много осадков.

Конфессия (лат. *confessio* — исповедование). С возникновением различных течений протестантизма так стали называть религиозные общины (церкви), связанные общностью вероучения, а также соответствующим им «символические книги».

Копра — высушенная питательная ткань (эндосперм) плода кокосовой пальмы — кокосового ореха. Используется для получения кокосового масла, производства маргарина и мыла.

Король (от имени Карла Великого) — глава монархического государства, имеющего статус королевства.

Корпорация (от позднелат. *corporatio* — объединение) — 1) в Средние века — объединения ремесленников; 2) совокупность лиц, объединившихся для достижения какой-либо цели и образующих самостоятельный субъект права — юридическое лицо.

Космополитизм (от греч. *kosmopolitēs* — космополит, гражданин) — идеология «мирового гражданства»; реакционная идеология, проповедующая отказ от национальных традиций и культуры, патриотизма, отрицающая государственный и национальный суверенитет.

Креолы (от исп. *criollo*) — потомки европейских колонизаторов, рожденных в испанских, португальских и французских колониях Америки. На островах Вест-Индии и в Бразилии — потомки негров-бразильцев. Русские поселенцы на Аляске называли креолами потомков от браков русских с индейцами, эскимосами и алеутами.

Крив — линейно-вытянутая возвышенность, часто с мысками, округлыми слоистыми частями. Обычно это остатки сильно разрушенных и затем несколько приподнятых горных хребтов.

Култ религиозный (лат. *cultus* — почитание, поклонение) — религиозное почитание каких-либо предметов, реальных или фантастических существ, наделяемых сверхъестественными свойствами. В широком смысле — исторически сложившийся тип религиозных отношений.

Л

Лагуна (от лат. *lacus* — озеро) — неглубокий естественный водный бассейн, соединенный с морем узким проливом.

Латифундия (от лат. *latus* — обширный, *fundus* — поместье) — система землевладения, основанная на

крупных помещичьих имениях — латифундиях, возникших впервые в Древнем Риме во II в. до н. э.

Лесостепь — географическая зона, в естественном ландшафте которой чередуются степные и лесные участки.

Либерализм (от лат. *liberalis* — свободный) — система взглядов, согласно которой социальная гармония и прогресс человечества достижимы лишь на базе частной собственности путем обеспечения достаточной свободы личности в экономике и во всех других сферах человеческой деятельности.

Лигнит (от лат. *lignit* — дерево, древесина) — ископаемая (слабообгоревшая) древесина бурого цвета, сохраняющая анатомическое строение тканей и по внешности сходная с не измененной древесиной, а также бурый уголь, образованный целиком или в основном из такой древесины.

Ливан (от греч. *limén* — гавань, бухта) — вытянутый узкий с извилистыми, невысокими берегами. Образуется при затоплении морем долин равнинных рек и блоков в результате относительного погружения прибрежных частей суши.

Лютеранство — одно из основных направлений протестантизма, возникшее в XVI в. в Германии на основе учения Мартина Лютера. В нем впервые были сформулированы главные положения протестантизма: «тезис об оправдании одной верой» — отвергалась посредническая роль духовенства; приоритет Священного писания. Лютеранские церкви в немецких лютеранских княжествах возглавляли князья, а в Скандинавских странах — короли. Лютеране отвергли сложную церковную иерархию, но сохранили от католицизма алтарь, крест, орган, религиозные живописи; из таинств — крещение и причастие.

М

Мандат (от лат. *mandatum* — поручение) — документ, удостоверяющий те или иные полномочия и права представителя.

Мегалополис (от греч. *megas* — большой, *polis* — город) — наиболее крупная форма расселения, образующаяся в результате сращения большого числа соседних городских агломераций.

Межкультурная коммуникация — процесс обмена между двумя или более этническими общностями материальными и духовными продуктами их культурной деятельности, осуществляемой в различных формах.

Метисы (от лат. *misceo* — смешиваю) — потомки от смешанных браков.

Методисты (англ. *methodists*) — приверженцы одного из направлений в протестантизме, отделившегося от англиканской церкви. Направление возникло в XVIII в. в Англии. Своей целью они считали последовательное, методичное соблюдение предписаний религии. Высший орган методистской церкви — ежегодная конференция.

Метрополис (от греч. *metéō* — мать, *polis* — город) — 1) города в Древней Греции (полисы), имевшие колонии; 2) в эпоху колониальных захватов данный термин стал применяться к государствам, владеющим колониями (обычно заморскими).

Миграция (от лат. *migrō* — переходю, переселяюсь) — переселение, переселение части того или иного этноса на иноэтническую территорию.

Миксация (от лат. *mixatio* — смешение) этническая — объединение этносов, предполагающее сме-

шение нескольких первоэтнических этносов или их частей, в результате чего возникает новый этнос.

Милитаризм (от лат. *militaris* — военный) — нарастающее военное могущество эксплуататорского государства с целью осуществления политики захватнических войн и подавления сопротивления масс внутри страны. Будучи постоянным явлением в обществе, разделенном на классы, милитаризм сложился как система экономики, политики и идеологии при капитализме.

Миссионерство (от лат. *missio* — посылка, поручение) — одна из форм деятельности религиозных организаций и церквей, имеющая целью обращение инуюверующих и возвращение в лоно церкви отвернувшихся от нее. Миссионерство также оказывало осуществлению политических целей социальных групп и правительств, на службе у которых миссионеры находились.

Мокасы — мягкая сапожками обувь североамериканских индейцев. Распространена у всех племен, за исключением индейцев тихоокеанского побережья и Калифорнии.

Мол (от лат. *moles* — насыпь) — огражденное сооружение, защищающее портовый акваторию от волнения и примыкающее одним концом к берегу; одновременно может служить для размещения причалов и перегрузочных устройств.

Монархия (от греч. *monarchia* — единовластие, единодержавие) — форма правления, при которой верховная власть формально сосредоточена в руках главы государства — монарха.

Монополия (от греч. *monos* — один, единственный, *polos* — продаю) — исключительное право в определенной области государства, организации, фирмы.

Монотеизм (от греч. *monos* — один, единственный, *theos* — бог) — система религиозных верований, основанная на предстании об одном Боге. К монотеистическим религиям относятся иудаизм, христианство и ислам.

Монумент (от лат. *monere* — напоминать) — в скульптуре и архитектуре памятник значительных размеров в честь крупного исторического события, выдающегося общественного деятеля. Нередко сооружается в виде скульптурно-архитектурного комплекса.

Мораторий (от позднелат. *moratorium* — замедляющий) — отсрочка исполнения обязательств, устанавливаемая правительством на определенный срок или в связи с какими-либо чрезвычайными обстоятельствами.

Морена (от фр. *moraine*) — скопление несортированного обломочного материала, перенесенного или отложенного ледниками.

Мормоны («Latter Day Saints» — «Святые последние дня») — члены религиозной секты, возникшей в США в начале XIX в. после опубликования книги, объявленной переводом таинственных писем пророка Мормона. Эта книга и Библия являются главными источниками верования. Во главе общины мормонов стоит президент и совет из 12 «апостолов», регулирующие религиозную и светскую жизнь верующих.

Мулаты (исп.) — потомки от смешанных браков негров с представителями европейской расы.

Муниципалитет (от лат. *municipium* — город с правом самоуправления) — в некоторых государствах выборные органы местного управления и самоуправления. Как правило, состоит из выборной коллегии во главе с мэром, бургомистром и чиновничьего исполнительного аппарата.

Муссоны (от араб. маусим — сезон) — устойчивые сезонные ветры, направление которых резко меняется на противоположное два раза в году. Основная особенность муссонного климата — обильное осадками лето и сухая зима.

Н

Народ — большая группа людей, исторически сложившаяся в результате объединения различных этнических общностей и имеющая общие социальные, экономические и культурные черты.

Народность — общность людей, возникающая в результате смешения племен и образования племенных союзов; исторически следует за племенем и предшествует нации.

Население — совокупность людей, осуществляющих свою жизнедеятельность в рамках определенной территории, страны, региона, района поселения, административного района.

Натурализация — принятие лица по его просьбе в гражданство или подданство какого-либо государства.

Натуральное хозяйство — тип хозяйства, при котором производство направлено на удовлетворение собственных потребностей производителя.

Национальность — принадлежность человека к определенной этнической общности.

Нация (от лат. natio — племя, народ) — исторический тип этноса, представляющий собой социально-экономическое объединение людей, которое складывается на основе общности территории, языка, экономических связей, особенностей культуры, психологического склада и этнического самосознания.

Нейтралитет (от лат. neuter — ни тот, ни другой) — в международном праве политика неучастия в войне, в мирное время — отказ от участия в военных блоках.

Новоапостольская церковь — одна из двух основных церквей апостольских католиков, возникшая в 1863 г. Главное отличие от того, что именуют «апостолами» здесь назначаются новые и «старший апостол» рассматривается как видимое воплощение Христа на Земле. Таинства заключаются в крещении, причастии и запечатлении Святым Духом. Церковь строго централизована: «апостолы» назначают епископов, окружных старейшин, пасторов и евангелистов.

О

Обряд — совокупность условных, традиционных действий, лишенных непосредственной практической целесообразности, но служащих символом определенных социальных отношений, формой их наглядного выражения и закрепления.

Община — первичная форма социальной организации жизни этноса, возникающая на основе родовых связей.

Общность (этническая) — совокупность людей, объединенная исторически сложившимися устойчивыми социальными связями, отношениями, обладающая общими признаками (чертами), придающими ей неповторимое своеобразие.

Обычай — стереотипная форма поведения индивидуальной этнической общности, регулирующая повседневную жизнь человека.

Окупация (от лат. occupatio — захват) военная — в международном праве временное занятие вооруженными силами территории противника.

Оппозиция (от лат. oppositio — противопоставление) — 1) противодействие, противопоставление своих взглядов, своей политики другой политике, другим взглядам; 2) партия или группа, выступающая вразрез с мнением большинства или господствующим мнением.

Орнитология — отрасль зоологии, изучающая птиц, их экологию, физиологию, географическое распространение и т. п.

Отечество — исторически сложившаяся форма общественной жизни людей данного этноса или этнических групп, живущих на обособленной географической территории.

Офф-шор (от англ. off-shore — находящийся на расстоянии от берега; вне территории страны) — территория, предоставляющая льготный режим для финансово-кредитных операций с иностранными участниками и в иностранной валюте.

П

Пампа, пампасы — название некоторых равнинных территорий с преобладанием травянистой растительности в Южной Америке; растительность луговых степей Южной Америки (в основном — в Аргентине).

Панде (от гр. pente douce — пологий склон) — наклонная площадка, служащая для выезда к расположенному над покоем парадному входу; в отдельных случаях заменяет лестницу.

Панно (от лат. pannus — кусок ткани) — 1) часть стены, выделенная обрамлением и заполненная живописным или скульптурным изображением; 2) картина, предназначенная для заполнения определенной участка стены или потолка.

Парламент (англ. parliament, от фр. parler — говорить) — в некоторых государствах высшее представительное учреждение, формирующееся путем выборов. Функции парламента включают издание законов, принятие государственного бюджета, утверждение международных договоров, в ряде стран — формирование правительства и контроль за его деятельностью.

Пассаты — устойчивые на протяжении года воздушные течения в тропических широтах над океанами.

Патриархат (от греч. pater — отец, arche — начало, власть) — преобладающая роль мужчины в хозяйстве, обществе и семье. В XIX — I-й половине XX в. была распространена теория патриархата как позднего этапа первобытного общества.

Периферия (от греч. periphēra — окружающая) — местности, отдаленные от центра, окраины; местные организации (в отличие от центральных).

Плато (от гр. plat — плоский) — возвышенная равнина с ровной или волнистой поверхностью, ограниченная отчетливыми уступами от соседних равнинных пространств.

Плебисцит (от лат. plebs — простой народ, scitum — решение) 1) в Древнем Риме постановление, принимаемое собраниями плебеев; 2) один из видов народного голосования.

Племя — тип этнической общности и социальной организации доклассового общества, состоящий из родов и возникший в первобытно-общинном

строе. Племенная организация сохраняется у некоторых современных народов.

Полиэтизм (от греч. poly — многочисленный, obshirniy, theos — бог) — многобожие, вера во многих богов.

Популяция (от лат. populus — народ, население) — группа людей, населяющих определенную территорию и связанных более тесным родством между собой, чем с представителями других групп.

Президент (от лат. praesidens, букв. — сидящий впереди) — в большинстве современных государств с республиканской формой правления выборный глава государства.

Пресвитерианство — одна из форм кальвинизма, возникшая в 1560 г. Вероучение очень близко к вероучению реформатских церквей, согласно ему воскресший Христос является единственным главой церкви. Высшим правилом веры и жизни признается слово Божье, как оно выражено в Ветхом и Новом Заветах. Пресвитериане совершают два таинства: крещение и причастие. Богослужение отличается простотой и не стеснено жесткими правилами.

Приоритет (от лат. prior — первый, старший) — преобладающее значение какого-либо нормативного акта.

Провинция (от лат. provincialis — провинциальный, областной) — название крупной административно-территориальной единицы в ряде государств.

Протекторат (от лат. protector — защитник, покровитель) — одна из форм колониальной зависимости, при которой одно государство по специальному международному договору передает другому государство ведение своих внешних сношений. Оно временно протектируемое государство принимает советника или резидента по внутренним делам, сохраняя лишь некую самостоятельность.

Протестантизм — одно из основных направлений христианства, самое позднее по времени его возникновения. Его характерной чертой является положение о сущности всех верующих. Протестантизм признает вероучество Библии как фундамента веры и считает ее единственным источником Божественного откровения.

Р

Раса (от фр. race — род, порода) — естественно-исторически сложившаяся группа людей, обладающая общими наследственными физическими особенностями, связанная общим происхождением и определенной областью проживания.

Реализм (от лат. realis — вещественный, действительный) в литературе и искусстве — правдивое, объективное отражение действительности специфическими средствами, присущими тому или иному виду художественного творчества.

Регион (от лат. regio — страна, область) — крупная индивидуальная территориальная единица (природная, экономическая, политическая и др.). Региональный — относящийся к какой-либо определенной территории (району, области, стране, группе стран).

Резиденция (от лат. residere — пребываю) — место пребывания правительства, главы государства или других лиц, занимающих высшие административные посты.

Реорганизация — преобразование, перестройка, изменение структуры и функций учреждений, организаций.

Репрессия (от лат. *reprimere* — подавляю) — применение государства наказания.

Республика (лат. *respublica*, от *res* — дело, *publicus* — общественный, всенародный) — форма правления, при которой все высшие органы государственной власти либо избираются, либо формируются общественными представительными учреждениями (парламентами).

Референдум (от лат. *referendum* — то, что должно быть сообщено) — в государственном праве принятие избирательным корпусом окончательного решения по конституционным, законодательным или иным внутри- и внешнеполитическим вопросам.

Реформа (от др. *reformo* — преобразовываю) — изменение, переустройство какой-либо стороны общественной жизни; нововведение. Обычно носит более или менее прогрессивный характер.

Реформы — приверженцы возникших в XVI в. католических церквей континентально-европейского происхождения.

Ритуал (от лат. *ritualis* — обрядовый) — совокупность действий, преимущественно религиозных, носящих символический характер, совершаемых по строго установленному порядку, традиционным способом и в определенное время.

Род — группа кровных родственников, ведущих свое происхождение от общего предка.

Родео (исп. *rodeo*) — ковбойские спортивные состязания.

Романские языки (от лат. *romanus* — римский) — группа родственных языков, относящихся к индоевропейской семье и происходящих от латинского языка.

Рыночная экономика — социально-экономическая система, развивающаяся на основе частной собственности и товарно-денежных отношений. Опирается на принципы свободы предпринимательства и выбора.

С

Сааваны — тип тропической и субтропической растительности, представленный травянистым покровом в сочетании с отдельными деревьями и зарослями кустарников. Эти растения приспособлены к длительной засухе: листья у них жесткие, сильно опушенные или редуктированные (до колючек), кора у деревьев толстая.

Санкция (от лат. *sanctio* — строжайшее постановление) в международном праве — меры воздействия, применяемые к государству в случаях нарушения им своих международных обязательств или норм международного права.

Святители Иеговы, то же, что **иеговисты** — христианская секта, возникшая в 1872 г. в США, ее основатель — Ч. Рассел. Иеговисты отвергают триединство Бога, признавая Богом лишь Иегову, отказываются от веры в ад, рай, бессмертие души. Препекают близкую битву (армагеддон) между силами Иеговы и Сатаны, в результате которой поглотит все человечество, и только сами иеговисты получат «вечное спасение».

Святыни — место отправления культов, в первобытной религии — пещера, роща, постройка и т. д.

Сегрегация (от лат. *segregatio* — отделение) — политика принудительного разделения различных групп населения по определенному расовому, этническому или социальному признаку.

Сектанство религиозное (лат. *secta* — школа, учение) — общее название различных религиозных групп, общин и объединений, отделившихся от господствующих направлений и находящихся в оппозиции к ним.

Сенат (лат. *senatus*, от *senex* — старик) — название верхней палаты парламентов многих стран. В одних странах сенат формируется путем прямых выборов или многостепенных; в других — назначается главой государства.

Сепаратизм (от лат. *separatio* — отделение) — социальное-политическое движение за отделение какой-либо части государства и создание нового государственного образования или предоставление части страны автономности по этническому, языковому или религиозному признаку.

Соловьяки — почва, формирующаяся обычно при засолении почв степей, пустынь и полупустынь.

Средиземноморский климат — тип субтропического климата с жарким, сухим летом и мягкой, дождливой зимой. Естественная растительность в областях с таким климатом включает много засухоустойчивых видов (леса и кустарники с вечнозелеными породами).

Статус (от лат. *status* — состояние, положение) — правовое положение гражданина либо юридического лица. Социальный статус — положение индивида или группы в социальной системе, определяемое по ряду признаков, специфических для данной системы (экономических, профессиональных, этнических).

Субтропические пояса, субтропики — природные пояса Земли, расположенные в Северном и Южном полушариях между тропическим и умеренным поясами. Характерно тропическое чередование тропического и умеренного климатических режимов, обусловленное сезонными ритмами общей циркуляции атмосферы.

Субэтнос — часть этноса, возникающая внутри этноса, расселенная на определенной территории, отличающаяся хозяйственной, культурной, языковой спецификой и особенностями этнического самосознания.

Суверенитет государственный (от фр. *souveraineté* — верховная власть) — верховство и независимость государственной власти, способной оказывать авторитетное воздействие, а при необходимости и принуждение на все стороны жизни общества.

Суперэтнос — совокупность нескольких этносов, возникающая на основе их культурно-исторического единства.

Т

Таможенная уния — объединение двух или нескольких государств в общую таможенную территорию с единым тарифом (систематизированным сводем ставок пошлин на товары, провозимые через границу страны).

Таро — тропическое многолетнее растение со съедобными клубнями, выращиваемое во влажных районах тропиков и субтропиков.

Титульный этнос — народ, давший название государству или национально-государственному образованию.

Топонимика (от греч. *topos* — место, *onyma* — имя, название) — составная часть ономастики, изучающая географические названия (топонимы), их зна-

чение, структуру, происхождение и ареал распространения. Помогает восстановить черты исторического прошлого народов, определить границы их расселения, очертить области распространения языков.

Традиция (от лат. *traditio* — передача, предание) — способ передачи опыта от одного поколения к другому в виде обычаев, правил поведения.

Транзит (от лат. *transitus* — прохождение, переход) — перевозка пассажиров и грузов из одного пункта в другой через промежуточные пункты. Имеет место в сообщениях как внутри страны, так и между отдельными странами.

Трансферт (от лат. *transfere* — переносить, перемещать) — 1) перевод иностранной валюты или золота из одной страны в другую; 2) передача права владения именными ценными бумагами.

Тропические пояса — два географических пояса Земли, расположенных в Северном и Южном полушариях между субтропическими и субэкваториальными поясами. Характерны преобладание пустынных и полупустынных ландшафтов на материках, низкая относительная влажность, исключительная малая облачность на большей части территории.

У

Умеренные пояса — два географических пояса Земли, расположенных в Северном полушарии. Для них характерна четкая сезонность режима, определяющая периодичность климатических процессов. На всей территории умеренных поясов произрастает древесная растительность. Недостаток увлажнения в некоторых районах приводит к формированию безлесных ландшафтов. В умеренных поясах по сравнению с другими наибольшее количество озер, многие из них — ледникового происхождения.

Унитарное государство — форма государственного устройства, при которой территория государства не имеет в своем составе федеративных единиц, а подразделяется на административно-территориальные единицы (области, районы и т. п.). В унитарном государстве действуют общая конституция и система права, единая система органов власти, что способствует усилению влияния центральной власти на всей территории государства.

Урбанизация (от лат. *urbans* — городской) — исторический процесс повышения роли городов в развитии общества. Урбанизация оказывает огромное влияние на развитие различных социально-экономических формаций и государств, именно с городами связаны основные достижения цивилизации.

Ф

Федерация (от лат. *federatio* — союз, объединение) — форма государственного устройства, при которой несколько государственных образований, юридически обладающих определенной политической самостоятельностью, образуют одно союзное государство.

Фольклор (англ. *folklore*, буквально — народная мудрость) — художественная творческая деятельность народа; создаваемые народом и бытующие в народных массах поэзия, музыка, театр, танец, архитектура, изобразительное и декоративно-прикладное искусство. Отражает воззрения, идеалы народа, мир чувств, мечты и отличается глубиной художественного освоения действительности, силой творческого обобщения и правдивостью образов.

Форум (лат. forum) — 1) площадь в Древнем Риме, где сосредотачивалась общественная жизнь города; 2) крупное представительное собрание.

Х

Хозяйственно-культурный тип — определенная совокупность особенностей хозяйства и культуры, складывающаяся вследствие сходных природных условий обитания и общих видов традиционной хозяйственной деятельности у разных народов.

Христианство — одна из мировых религий, имеющая три основные ветви: католицизм, православие, протестантизм. Возникло в Палестине, время возникновения обычно относят к 33 г. н.э. Общий признак, объединяющий христианские вероисповедания и секты, — вера в Иисуса Христа как Божество, Спасителя мира. Священным Писанием признаются Ветхий и Новый Заветы.

Ц

Цивилизация (от лат. civilis — гражданский, государственный) — ступень мирового прогресса, отличающаяся сравнительно высоким уровнем развития материальной и духовной культуры.

Циклон (от греч. κύκλον — вращающийся) — крупномасштабный атмосферный вихрь во внетропических широтах, с пониженным давлением в центре и с преобладанием обычной погоды и осадков; тропический циклон — ураган — более интенсивный вихрь в тропических широтах океанов с ветрами ураганной силы и обильными осадками.

Цитадель (от ит. cittadella — маленький город) — наиболее укрепленная часть крепости; сооружение крепостного типа внутри старинных городов. В переносном смысле цитадель — главный опорный центр какой-либо организации.

Цунами (япон.) — гигантские волны, возникающие на поверхности океана в результате сильных под-

водных землетрясений или извержений подводных и островных вулканов; производит большие разрушения на суше.

Ч

Человечество — совокупность людей всех рас и этнических общностей, живущих на Земле. Все население планеты.

Ш

Шельф (англ. shelf) — выровненная часть подводной окраины материков, прилегающая к берегам суши и характеризующаяся общим с ней геологическим строением.

Э

Экваториальный климат — климат влажных лесов экваториальной пояса со слабыми ветрами, очень малыми годовыми колебаниями температур и обильными осадками, выпадающими более или менее равномерно в течение всего года.

Экспорт (от лат. exporto — вывожу) — вывоз товаров и услуг за границу для реализации их на внешнем рынке.

Эмиграция — выезд за пределы страны, переселение из какой-либо страны в другую, вызываемое экономическими, политическими, религиозными и личными причинами.

Эндемики (от греч. endēmos — местный) — виды, роды, семейства растений и животных, ограниченные в своем распространении относительно небольшой областью.

Эпос (греч. epos — слово, повествование, рассказ) — обширное повествование о выдающихся нацио-

нально-исторических событиях. Корни эпоса уходят в мифологию и фольклор.

Эрозия (от лат. eroso — разделение) почвы — разрушение водой и ветром верхнего слоя почвы, смыл или разрушение его части и оседание в новых местах. Сбивает плодородие почвы, разрушает дороги и другие сооружения, затрудняет обработку полей.

Эскалация (англ. escalation) — расширение, наращение (вооружений и т. п.), распространение (конфликта и т. п.), обострение положения.

Этническая группа — часть этноса, отделенная от основного этноса в силу определенных причин и существующая вне его, в инонациональной среде.

Этногенез (от греч. ethnos — племя, народ и genesis — происхождение, возникновение) — процесс возникновения и развития этнических общностей.

Этнология (от греч. ethnos — племя, народ и logos — слово, учение) — наука, изучающая процессы формирования и развития различных этнических общностей, их идентичность, формы культурной самоорганизации, особенно коллективного поведения и взаимодействия, этнические и межэтнические процессы.

Этнос — исторически сложившаяся на определенной территории устойчивая общность людей, обладающая особенностями культуры, сознанием своего единства и культурного своеобразия, зафиксированными в самоназвании (этнониме).

Я

Языковая семья — группа языков, объединенных по признаку родства, устанавливаемого путем сравнения их словарного фонда и грамматики.

Янтарь — род многолетних тропических и субтропических растений со съедобными подземными крахмалистыми клубнями.

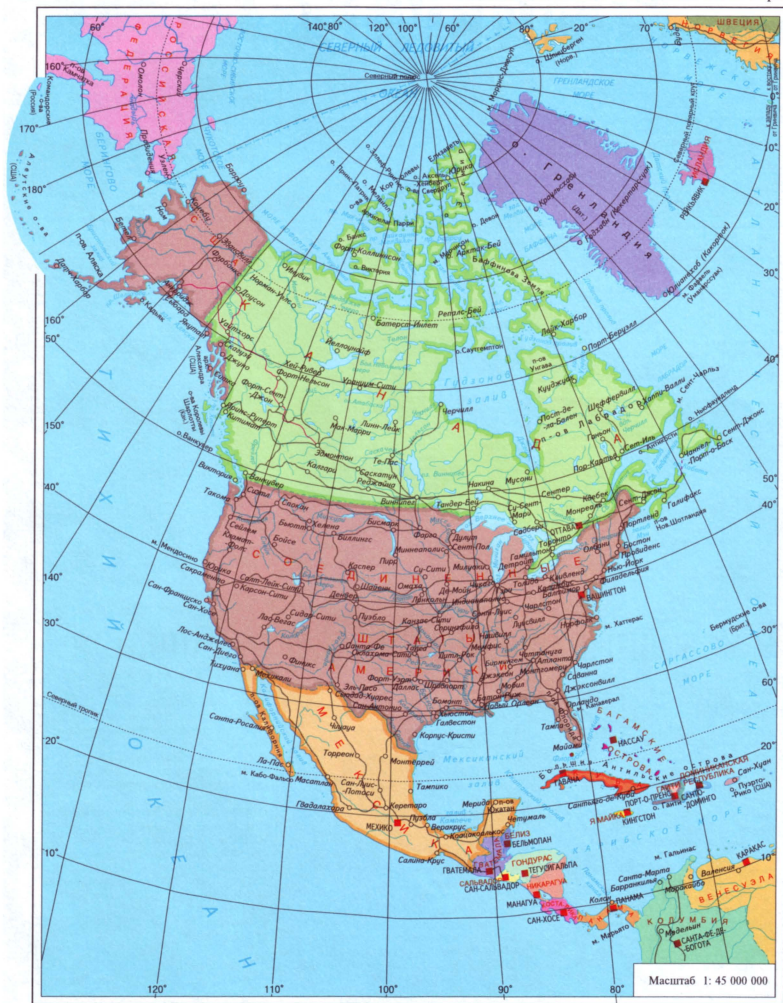
УСЛОВНЫЕ ОБОЗНАЧЕНИЯ И СОКРАЩЕНИЯ

в., вв. — век, века
в. д. — восточной долготы
з. д. — западной долготы
га — гектар
г., гг. — год, годы
др. — другие
кВт·ч — киловатт-час
кг — килограмм
км — километр
км² — квадратный километр
км³ — кубический километр
км/час — километров в час
км/сек — километров в секунду
л — литр
м — метр
м² — квадратный метр
м³ — кубический метр
мм — миллиметр
мм² — квадратный миллиметр
мм³ — кубический миллиметр
млн. — миллион
млрд. — миллиард
н. э. — наша (новая) эра
рис. — рисунок

с. — страница
см. — смотри
ст. — статья
с. ш. — северной широты
юж. ш. — южной широты
см — сантиметр
см² — квадратный сантиметр
см³ — кубический сантиметр
т — тонна массы
т — том
Т — тонна силы (вес)
тыс. — тысяча

АСЕАН — Ассоциация государств Юго-Восточной Азии
АТЭС — Организация азиатско-тихоокеанского экономического сотрудничества
АЭС — атомная электростанция
ВВП — валовой внутренний продукт
ВНП — валовой национальный продукт
ЕС — Европейское сообщество
ГЭС — гидроэлектростанция

МВФ — Международный валютный фонд
НАТО — Организация Североатлантического договора
ООН — Организация Объединенных Наций
ОПЕК — Организация стран — экспортеров нефти
ОАГ — Организация американских государств
ОЭСР — Организация экономического сотрудничества и развития
ЮНЕСКО — Организация Объединенных Наций по вопросам образования, науки и культуры
ЮТК — Южно-Тихоокеанская комиссия
ЮТФ — Южно-Тихоокеанский форум
НТР — научно-техническая революция



СЕВЕРНАЯ АМЕРИКА. Физическая карта



ЦЕНТРАЛЬНАЯ И ЮЖНАЯ АМЕРИКА. Политическая карта



ЦЕНТРАЛЬНАЯ И ЮЖНАЯ АМЕРИКА. Физическая карта.





АВСТРАЛИЯ И ОКЕАНИЯ. Физическая карта



УДК 087.5: 908(7/9) (031)

ББК 26.89(7+8)Я2

А61

БОЛЬШАЯ СЕРИЯ ЗНАНИЙ
СТРАНЫ. НАРОДЫ
АМЕРИКА, АВСТРАЛИЯ и ОКЕАНИЯ

Редактор *Н. Крайнова*
Внешнее оформление *В. Орловский*
Корректор *В. Фрадкина*

Компьютерное обеспечение *ООО «ЭЛИТА-Дизайн»*

Разработка макета *Издательство
«Педагогика-Пресс»*

Большая серия знаний. Страны. Народы.
А61 АМЕРИКА, АВСТРАЛИЯ и ОКЕАНИЯ / Сост. В. Б. Новичков. —
М.: ООО «Мир книги». Издательский дом «Современная педагогика», 2005. — 128 с.: илл.

Энциклопедия «Америка, Австралия и Океания» содержит сведения о географическом положении, экономике, культуре, государственном устройстве стран, расположенных в этих регионах, жизни их народов. Том снабжен картографическими и справочными материалами, в книге много цветных иллюстраций. Для старших школьников, студентов и всех любознательных читателей.

УДК 087.5: 908(7/9) (031)

ББК 26.89(7+8)Я2

Наложенным платежом книгу можно заказать
через ООО «Мир книги» по адресу:
111116, Москва, а/я 30

Подписано в печать 18.11.2004 г.
Формат 84х108 1/16.
Бумага офсетная. Печать офсетная.
Гарнитура «Ньютон».
Печ. л. 8.
Доп. тираж 40 000 экз.
Изд. № 120. Заказ № 0116505.

ООО «Мир книги»
Лицензия ЛР № 071810 от 9 марта 1999 г.
109052, Москва, ул. Смирновская, д. 4, стр. 2

Отпечатано в полном соответствии
с качеством предоставленных диалогитивов
в ОАО «Ярославский полиграфкомбинат»
150049, Ярославль, ул. Свободы, 97.





СТРАНЫ НАРОДЫ

Америка, Австралия и Океания

Америка, Австралия и Океания — регионы, наиболее удаленные от жителей Европы.

Страны, расположенные там, полны удивительных особенностей. У них самобытная культура — сплав традиций и современности.

Высокоразвитые государства соседствуют с отсталыми. Для Америки характерна географическая протяженность. Австралия — самый старый по геологическому возрасту континент. О существовании островов Океании европейцам стало известно лишь в XVI в., и до сих пор эти места — одни из самых загадочных на Земном шаре.

Их природа поражает своим разнообразием, сменой климатических зон и уникальными флорой и фауной.

Государствам Америки, Австралии и Океании посвящен новый том «Большой серии знаний».

