

АЛМА-АТА

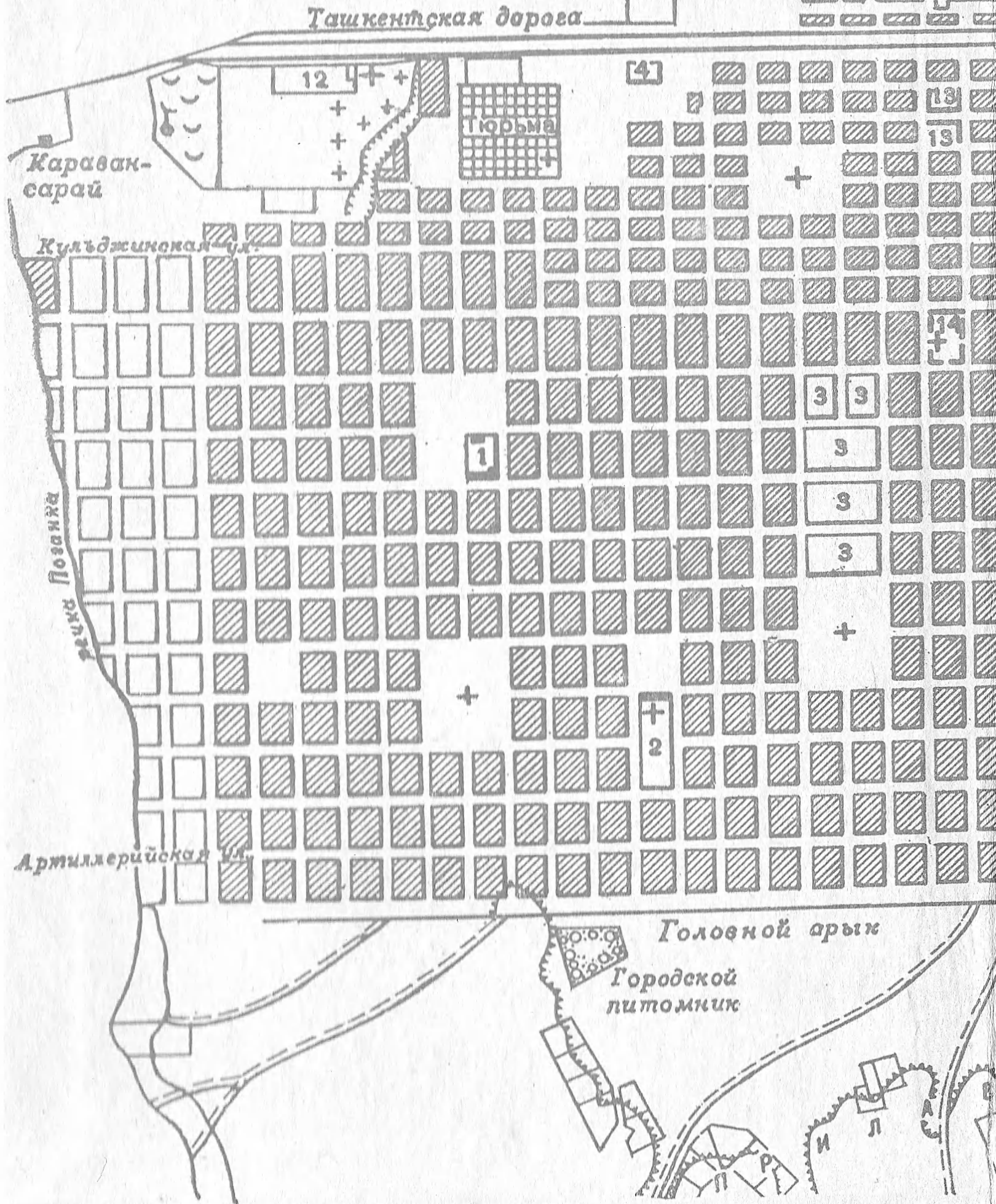
ГОРОД

РАЙОНЫ







УЛИЦЫ

Составлен в 1912 году
землемером Поповым

Ташкентская дорога.





-  Сады и парки
-  Православное кладбище
-  Магометанское кладбище
-  Мечеть
-  Церковь
-  Мельница

- 1 Городская больница и богадельня
- 2 Детский приют
- 3 Казармы
- 4 Продовольственный магазин
- 5 Гостинодворская площадь
- 6 Военное собрание
- 7 Архиерейский дом
- 8 Женская гимназия
- 9 Мужская гимназия
- 10 Губернаторский дом
- 11 Консистория
- 12 Женский монастырь
- 13 Сенной базар
- 14 Малый базар
- 15 Дом умалишенных
- 16 Место для постройки Духовной Семинарии

Военный лазарет

АЛМА-АТА

ГОРОД
•
РАЙОНЫ
•
УЛИЦЫ



Издательство «НАУКА» Казахской ССР

АЛМА-АТА-1989

Алма-Ата: город, районы, улицы. Алма-Ата: Наука, 1989. — 223 с.

Книга основана на обширном материале из архивных источников, статистических сборников, фактах и сведениях, взятых из ряда публикаций документального характера. Дается краткий обзор истории Алма-Аты, отдельных данных в области экономики, культуры, строительства и т. д.; рассказывается о районах и улицах столицы Казахстана.

Для широкого круга читателей.

А в т о р - с о с т а в и т е л ь

кандидат исторических наук **И. И. Маляр**

Р е ц е н з е н т

доктор исторических наук **А. С. Елагин**

А 0503020900—031
407 (05)—89 Дп. 89

ISBN 5—628—00631—9

©Издательство
«Наука»
Казахской ССР,
1989

ПРЕДИСЛОВИЕ

Столица Казахстана Алма-Ата по праву вошла в число крупных городов нашей страны, известных своими достижениями в области экономики и культуры, оригинальными архитектурными комплексами общественного назначения.

За годы Советской власти сформировался своеобразный облик города-сада у подножия заснеженных гор Заилийского Алатау. Этому в значительной степени способствовало новое строительство, развитие транспортной сети, укрепление коммунального хозяйства.

«Алма-Ата: город, районы, улицы». Так называется эта книга, в которой собраны важные справочные сведения, интересный познавательный материал.

В первом разделе даются краткие сведения из истории города, рассказывается о промышленности и строительстве, культуре и образовании и т. д.

Во втором разделе даны самые необходимые сведения о каждом из восьми районов города, своеобразная «фотография» каждого района, которую дополняет карта-схема с указанием важнейших объектов.

В третьем разделе в алфавитном порядке описываются улицы и переулки Алма-Аты (по состоянию на 1 января 1989 года), причем в информации о каждой улице даны: дата образования, по возможности — прежнее название, район, протяженность улицы. Когда речь идет об улицах, названных в честь видных деятелей Коммунистической партии и Советского государства, отечественной и зарубежной истории и культуры, приводятся краткие биографические сведения, основные вехи жизненного пути тех людей, чьи имена запечатлены на карте города.

В завершающий раздел вошли данные справочного характера.

В основу этой книги легли факты и сведения, извлеченные из

архивных фондов, материалы Алма-Атинского горисполкома. Используются также краеведческая литература и периодика.

За последние годы многое изменилось в нашем городе, в том числе названия целого ряда улиц. Это связано и с тем, что в состав Алма-Аты вошли некоторые окрестные поселки, практически уже давно оказавшиеся в городской черте.

Книга рассчитана не только на жителей и гостей столицы Казахстана, она может стать полезным пособием и для работников транспортных, жилищно-коммунальных организаций и т. д.

Книгу дополняют карты-схемы разных лет, бесстрастные свидетели бурного роста бывшего Верного, нынешней Алма-Аты с начала века и до наших дней.



ГОРОД

Общие сведения. Просторные площади и широкие проспекты, крупные массивы зелени, сливающиеся с лесопарками пригородной зоны и садами окрестных хозяйств, новые кварталы жилых домов — это Алма-Ата восьмидесятых годов XX века.

Столица Казахской Советской Социалистической Республики Алма-Ата — один из крупных административных, экономических и культурных центров Советского Союза.

Более миллиона жителей Алма-Аты по праву гордятся своей историей, революционными традициями, стремительным и энергичным развитием города. В декабре 1983 года за большие заслуги трудящихся города в революционном движении, их вклад в победу в Великой Отечественной войне, успехи, достигнутые в хозяйственном и культурном строительстве, город Алма-Ата был награжден орденом Ленина.

Промышленные предприятия и объединения города дают сейчас продукции в 50 раз больше, чем в довоенном, 1940 году, экспорти-

руют свою продукцию в десятки стран мира. В городе более двухсот заводов, фабрик, типографий, строительных организаций, много проектных институтов, он играет видную роль в научной, культурной жизни страны и республики. Здесь находится Академия наук Казахской ССР, в вузах, техникумах и школах столицы Казахстана обучаются десятки тысяч студентов и учащихся. Широко известны театральные и музыкальные коллективы Алма-Аты, в городе немало музеев, дворцов культуры, кинотеатров.

Алма-Ата расположена на юго-востоке Казахстана (77° восточной долготы, 43° северной широты). На одной параллели с Алма-Атой находятся Гагры, Грозный, Владивосток. Это один из самых южных и сравнительно высоко лежащих над уровнем моря городов Советского Союза. По своим высотным отметкам Алма-Ата уступает из столиц Союзных республик только Еревану.

Климат. Резко континентальный, с большими колебаниями температур не только в течение года, но и в течение суток. Это объясняется тем, что город отгорожен с юга мощными хребтами и, напротив, открыт с севера. Расположение Алма-Аты в горной местности обуславливает и повышенную солнечную радиацию.

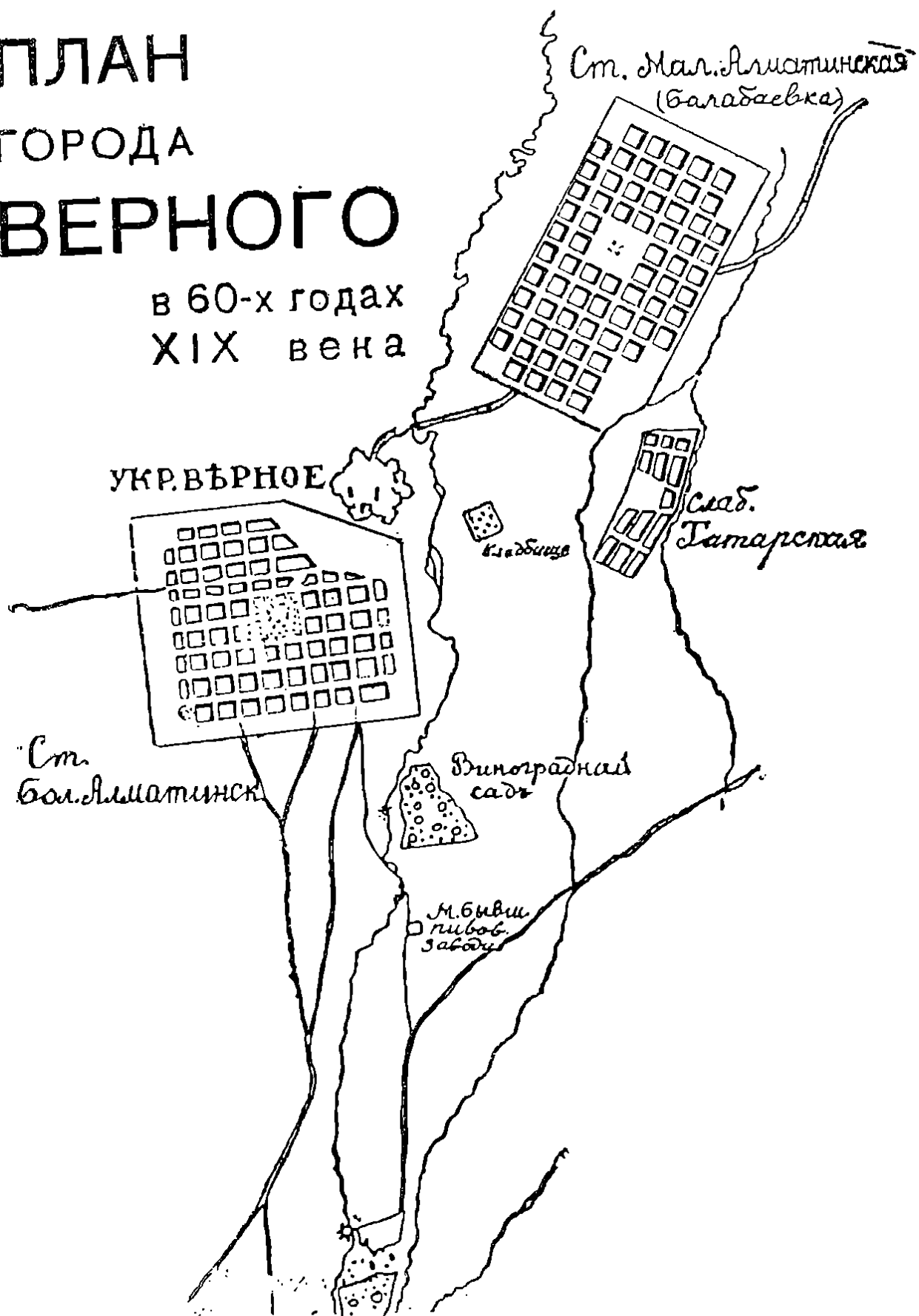
Известный краевед, статистик и географ В. Е. Недзвецкий писал в начале XX века: «В последние годы климат Верного заметно делается суровее. Морозы зимой более продолжительные, чем прежде, и доходят до —27,9° Цельсия. Весна начинает запаздывать, отличаясь холодами и обилием осадков; осенние холода наступают раньше... Очевидно, что то счастливое время, когда верненцы в январе ходили под зонтиками (для защиты от солнца! — *Ред.*), отошло в область предания».

Это строки из книги «Алма-Ата. Карманный справочник на 1937 год». И здесь же, на 136 странице, мы читаем: «Старейший житель города Верного, свидетель его основания, инженер А. П. Зенков (умер в 1936 г.), рассказывает о малоснежности и теплоте зим в первое время после основания города, когда, действительно, из-за сильных солнечных нагревов днем верненские дамы ходили под зонтиком, теплые пальто вообще не употреблялись, и мужчины в январе щеголяли в белых костюмах...».

Из летописи истории. Как свидетельствуют предания, раскопки археологов, старинные документы, в древности на территории нынешней столицы стояло крупное поселение Алматы (Яблочное), приветливо встречавшее караваны купцов и путешественников. Время стерло его с лица земли, густые заросли укрыли развалины. Лишь в середине прошлого века сюда вернулись люди. Когда в 1854 году было основано укрепление Верное — будущая Алма-Ата, то в «Ведомости на довольствие» числилось всего 470 солдат и офицеров Заилийского отряда.

ПЛАН ГОРОДА ВЕРНОГО

в 60-х годах
XIX века



В июне 1856 года 139 казачьих и 200 крестьянских семей, прибывших на поселение, образовали станицу, во временное пользование которой, как указывалось в документах, были отведены окружающие укрепление земли в количестве 48 260 десятин. На юго-запад от крепости началась застройка Большой Алматинской станицы. Рядом возникли Малая станица и Татарская слободка, где селились купцы и ремесленники. Постепенно сюда переезжали на постоянное жительство и казахские семьи из окрестных аулов.

К маю 1859 года в укреплении насчитывалось 5000 жителей. Побывавший здесь известный исследователь Средней Азии, этнограф и географ М. Венюков писал: «Приветливо смотрели новенькие чистенькие домики, торговали более чем в двадцати лавках. Алматы когда-нибудь, и надо полагать скоро, сделаются немаловажным торговым местом для всей Средней Азии». В 1860 году в Верном открылось почтовое отделение.

Первые бульвары, составляющие часть современного зеленого оазиса, возникли в Алма-Ате еще в середине XIX века. В 1856 году в центре Большой Алматинской станицы был заложен Софийский бульвар, вдоль ее западной границы — Узунагачский. Позднее это стала улица Бульварная, ныне имени Пушкина. Вдоль дороги, ведущей из города Верного в Ташкент, была спланирована аллея шириной более 70 метров, посажены деревья в четыре ряда.

В том же 1856 году на площади около 40 десятин был заложен верненский Казенный сад, ныне — парк культуры и отдыха им. М. Горького.

В 1892 году по инициативе ученого-лесоведа Эдуарда Баума северо-западнее Малой станицы был заложен лесопарк.

11 апреля 1867 года по докладу особого Комитета по устройству среднеазиатских областей царь согласился переименовать укрепление Верное в областной город Алматинск, но в том же году по докладу Степной комиссии укрепление переименовали в город Верный. Через год, 19 февраля 1868 года, в городе Верном открылось Областное правление и другие административные учреждения. В том же году был создан Комитет по устройству города Верного. В его состав вошли богатые купцы и наиболее «именитые» горожане, которые и подготовили план развития города, представленный 25 января 1869 года на утверждение Туркестанскому генерал-губернатору. По плану намечалось новый город строить на юг и запад от Большой Алматинской станицы, с прямыми и широкими — в 16 сажен — улицами, с площадями и парками. Предполагалось, что когда-нибудь, в далеком будущем, город увеличится в своих границах на западе — до нынешней улицы Чайковского, а к югу — от проспекта имени 50-летия Октября (бывшей Ташкентской аллеи).

до нынешней улицы Шевченко (в те годы — Лагерной). За несколько лет в Верном спланировали 11 площадей, из них 5 торговых, где размещались овощной, сенной, дровяной и конный рынки, гостинные ряды.

В 70-х годах прошлого века был разбит Церковный сад, на территории которого построили собор. В начале века его называли Пушкинским садом, после Великой Октябрьской социалистической революции в 1927 году — парком Федерации. В годы Отечественной войны по просьбе горожан парк переименовали в честь 28 гвардейцев-панфиловцев, храбро сражавшихся в битве с немецко-фашистскими захватчиками под Москвой.

После землетрясения 1887 года в Верном было запрещено возводить каменные дома, считалось, что они наиболее опасны для жизни во время стихийных бедствий. По данным В. Е. Недзвецкого, к 1907 году в Верном насчитывалось 2138 построек, из них 8 каменных, 2130 деревянных. К началу XX века в Верном действовали сейсмическая и метеорологическая станции, отделение Русского горного общества, отделение Русского географического общества.

В 1910 году в городе открылся первый синематограф, в 1912 году в Верном уже было три частных кинотеатра. Небольшим тиражом с 1884 года еженедельно издавались «Семиреченские областные ведомости», в которых печатались официальные материалы, статьи, сообщения и хроника местной жизни, выходил ежегодник «Справочная книжка Семиреченской области».

Город Верный развивался так же, как и любой другой город окраины царской России. Здесь почти не было пролетарской прослойки, верненские рабочие были в основном малоквалифицированными сезонниками и сохраняли довольно прочные связи с земельными наделами. Организованного рабочего движения в Верном на пороге двадцатого века не существовало, но в городе постепенно созревали революционные настроения, связанные с деятельностью политических ссыльных, прибывавших в Верный с конца девяностых годов XIX века.

Под влиянием революционных событий в центральных районах России с начала XX века недовольство и протест против колониального угнетения стали проявляться и среди казахского населения. В октябре 1917 года власть в России перешла в руки рабочих и крестьян, поднявшихся на борьбу за новую жизнь под руководством партии большевиков во главе с Лениным. Революция начала победное шествие по стране.

В ночь со 2 на 3 марта 1918 года вооруженные отряды рабочих при поддержке 2-го казачьего полка заняли почту и телеграф, захватили крепость со складами оружия. В городе Верном была

провозглашена Советская власть. В Военно-революционный комитет вошли Павел Береснев, Токаш Бокин, Лука Емелев, Сергей Журавлев, Ташен Утепов.

В годы гражданской войны город Верный играл крупную роль как организующий военный и политический центр борьбы с белогвардейщиной и буржуазно-националистической контрреволюцией.

В феврале 1921 года в жизни города произошло важное событие. По решению, принятому партийными и советскими органами, по воле широких трудящихся масс городу Верному было возвращено его старинное, слегка измененное название, и он стал отныне Алма-Ата.

3 марта 1927 года Центральный Исполнительный Комитет и Совнарком Казахской АССР приняли постановление о перенесении центра Казахстана из города Кзыл-Орды в Алма-Ату. Это постановление утвердил VI съезд Советов Казахской АССР. Переезд столицы Казахской АССР практически завершился в 1929 году и поставил на повестку дня ряд сложных проблем, в первую очередь экономического и культурного строительства.

Экономика. Социальные условия. В 30-е годы в городе вступило в строй более 10 промышленных предприятий и среди них первая в Казахстане механизированная обувная фабрика, паровозное депо, типография, плодоконсервный и молочный комбинаты, биокombинат, ферментационный завод, швейная и табачная фабрики, мясокомбинат.

Алма-Ата сегодня — высокоразвитый промышленный центр республики. Здесь создают сложнейшие станки и механизмы, прокатное оборудование, различные машины и запасные части, аппаратуру средств связи, ткани, трикотаж, обувь и другие изделия производственного назначения, товары народного потребления. На предприятиях, в организациях и учреждениях Алма-Аты занято свыше 220 тысяч специалистов с высшим и средним специальным образованием.

Первые автобусные маршруты в Алма-Ате были открыты в 1927 году. Они связали Большую Алматинскую станицу с урочищем Медео, Алма-Ату с Джаркентом (ныне город Панфилов).

В наши дни по обеспечению пассажирским транспортом на душу населения Алма-Ата не уступает крупнейшим городам страны. Удобная планировка улиц, особенно в центре города, асфальтовые магистрали позволили широко развить автобусное сообщение. Каждый день на городских и междугородных маршрутах общей протяженностью свыше 10 тысяч километров курсируют более полутора тысяч комфортабельных машин. К услугам пассажиров также

такси, около двух тысяч машин с шахматной полоской на борту, которые днем и ночью несут вахту на улицах Алма-Аты.

Первые десять трамвайных вагонов вышли в Алма-Ате на линию протяженностью около двенадцати километров в 1937 году. Сейчас на 90-километровой трассе курсируют свыше ста трамвайных вагонов. Свыше 300 троллейбусов перевозят пассажиров по маршрутам протяженностью около 220 километров. Новые троллейбусные магистрали связали центр города с жилыми районами на юго-западной окраине и с аэропортом.

В 1930 году в районе нынешнего аэродрома приземлился первый пассажирский самолет, а в 1936 году началось регулярное авиасообщение по маршруту Алма-Ата — Москва. В 1938 году городское агентство аэрофлота ежедневно продавало до 26 билетов на самолет. В начале июня 1940 года на трассе Москва — Алма-Ата началось регулярное движение самолетов «ПС-84».

Весной 1978 года вошел в строй новый аэровокзал столицы Казахстана на углу ул. Горького и Чайковского, занимающий общую площадь 5600 кв. метров. Аэровокзал рассчитан на прием, оформление и отправку прямо к трапу самолета до 600 пассажиров в час.

Все виды почтовой, телеграфной и телефонной связи осуществляет Алма-Атинский почтамт, объединяющий 4 городских узла связи, свыше 130 стационарных, передвижных и автоматических отделений связи.

Первый телефонный коммутатор на 100 номеров был установлен в Верном в сентябре 1912 года и обслуживал город до 1928 года. В 1929 году городская телефонная сеть насчитывала около одной тысячи абонентов. В наши дни в Алма-Ате установлено почти 200 тысяч телефонных аппаратов, свыше трех тысяч телефонов-автоматов.

Предмет особой заботы — здоровье трудящихся. В 1927 году в городе функционировало пять больниц, военный госпиталь, еще через год приступили к работе семь амбулаторий, противотуберкулезный диспансер, «Скорая помощь» на конной тяге, малярная станция. В наши дни в Алма-Ате насчитывается более ста двадцати лечебно-профилактических учреждений, в том числе две клинические больницы на 850 коек, новые больницы во Фрунзенском и Ауэзовском районах. Медицинскую помощь жителям оказывают 11 поликлиник и 19 поликлинических отделений при больницах, специализированные диспансеры, консультации и т. д. Большой город — это, как правило, большие заботы о том, как одеть, обути и накормить его население. В наши дни в Алма-Ате работает около 950 магазинов с общей торговой площадью свыше 150 тысяч кв. метров, почти 1100 предприятий общественного питания на 85 тысяч

посадочных мест. В столице открыты крупные магазины: ЦУМ, «Казахстан», «Россия», «Столичный», «Москва», «Рахат», «Универсам», «Юбилейный» и другие.

Народное образование, наука. Казахский народ за годы Советской власти уверенно прошел трудный путь от первых пунктов по ликвидации неграмотности и создания первых советских школ к широко развитой системе народного образования, к созданию национальной Академии наук.

В 1927 году в городе было создано 10 пунктов по ликвидации неграмотности, работали 22 начальные школы и пять школ второй степени, в которых учились немногим более пяти тысяч детей. В 1988/89 учебном году в Алма-Ате широко распахнулись двери 175 школ различного профиля.

Первые детские ясли в Алма-Ате на улице Пролетарской открылись в марте 1927 года. В наши дни в Алма-Ате почти 370 дошкольных учреждений, в них воспитывается свыше 65 тысяч детей. Внешкольное воспитание осуществляют также Республиканский и городской дворцы пионеров, районные дома пионеров и школьников, детские спортивные и музыкальные школы, станции юных техников, натуралистов, туристов. При клубах, домах культуры созданы детские секторы по внешкольной работе, дворовые клубы при домоуправлениях, работают детские библиотеки.

В Алма-Ате 19 средних специальных учебных заведений, в которых занимаются более 28 тысяч учащихся, 17 вузов, в которых учатся около 100 тысяч студентов.

Начало развития высшего образования в Казахстане по праву связывают с открытием в Алма-Ате в 1928 году педагогического института, которому в 1935 году было присвоено имя великого казахского поэта и просветителя Абая Кунанбаева. В следующем, 1929 году был создан зооветеринарный институт. В январе 1934 года основан Казахский государственный (ныне имени С. М. Кирова) университет. В том же 1934 году открылся Казахский горно-металлургический, ныне Казахский политехнический институт имени В. И. Ленина.

В 1941 году организован Алма-Атинский педагогический институт иностранных языков, в 1944 — Казахский женский пединститут, Алма-Атинская государственная консерватория имени Курмангазы, Казахский институт физической культуры. На базе экономического факультета КазГУ им. С. М. Кирова в 1963 году открылся Алма-Атинский институт народного хозяйства, на базе энергетического факультета Политехнического института в 1975 году — Алма-Атинский энергетический институт. В 1976 году открыт Алма-Атинский институт инженеров железнодорожного транспорта, в 1978 — Театрально-художественный институт. В январе 1980 года на базе ин-

женерно-строительного факультета Политехнического института создан Алма-Атинский архитектурно-строительный институт.

Созданная в 1927 году Казахстанская экспедиция Академии наук СССР, призванная провести статистико-экономическое, геологическое и гидрогеологическое изучение края, в 1932 году была преобразована в Казахстанскую базу Академии наук СССР, а в 1938 году в Алма-Ате создан Казахский филиал Академии наук СССР.

1 июня 1946 года — день торжественного открытия Академии наук Казахской республики. На общем собрании Академии был избран ее первый президент — Каныш Имантаевич Сатпаев.

В 1988 году в 32 научных учреждениях АН КазССР работали около 11 тыс. человек. В городе создана также сеть научных учреждений, где разрабатываются теоретические и практические вопросы здравоохранения: 12 научно-исследовательских институтов системы Минздрава Казахской ССР и АМН СССР, где трудятся более тысячи научных работников, в том числе около 60 докторов и 550 кандидатов наук. Всего в Алма-Ате около 90 научных учреждений, в которых работают более 17,5 тысяч научных сотрудников, в том числе свыше 500 докторов и почти 6 тысяч кандидатов наук.

Культурное строительство. Алма-Ата живет богатой духовной жизнью. Здесь плодотворно трудится большой отряд творческих работников — литераторов, артистов, композиторов, музыкантов, художников, чьи имена известны не только у нас в стране, но и за рубежом. Создана широкая сеть культурно-просветительных учреждений — театры, концертные залы, филармония, музеи, кино-театры, клубы, дворцы и дома культуры, библиотеки, знакомящие алмаатинцев и гостей столицы с художественными ценностями, обеспечивающие культурный отдых и досуг трудящихся.

Еще в 1920 году на основе фондов городской библиотеки имени Л. Н. Толстого была организована Семиреченская областная публичная библиотека, которая с 1931 года получила название Государственной публичной библиотеки и в 1937 году ей было присвоено имя А. С. Пушкина.

Сейчас в столице Советского Казахстана свыше четырехсот государственных, ведомственных и школьных библиотек с общим книжным фондом свыше 35 миллионов экземпляров. Каждый третий житель города — читатель одной из библиотек. Наиболее крупные из них — библиотека Академии наук Казахской ССР, Казахского университета, республиканская детская и научно-техническая библиотеки.

Одним из первых крупных клубных учреждений в Алма-Ате стал клуб имени Ф. Э. Дзержинского, построенный в 1935 году в стиле конструктивизма. В наши дни в Алма-Ате свыше 40 дворцов,

домов культуры и клубов, содействующих формированию коммунистического мировоззрения, развитию творческих дарований рабочих и служащих.

Алма-Ата — крупный центр музыкального образования. В 1932 году в городе открылся музыкальный техникум, в 1934 году — музыкально-хореографическая школа, а в 1938 на базе музыкального техникума образованы театральное и музыкальное училища. Ныне в Алма-Ате работают почти полтора десятка средних и семилетних музыкальных школ, семь профессиональных театров.

Широкую известность получили такие музыкальные коллективы столицы, как Государственная хоровая капелла, Государственный симфонический оркестр, камерный оркестр Казахского радио и телевидения, республиканский эстрадный ансамбль «Гульдер», корейский ансамбль «Ариран», уйгурский ансамбль «Яшлык» и другие музыкальные коллективы.

В 1920 году в городе Верном под руководством Н. Хлудова была организована первая в Казахстане школа изобразительного искусства. Выставки художников впервые были организованы в городе в 1923 и 1925 годах. Десять лет спустя была основана Казахская художественная галерея, получившая в дар от крупнейших музеев Москвы и Ленинграда ряд уникальных произведений живописи, графики, скульптуры и прикладного искусства. Позже она пополнилась лучшими творениями казахских мастеров.

Художественная культура казахского народа широко представлена в Музее искусств Казахской ССР имени Абылхана Кастеева, созданном на базе коллекций Казахской государственной художественной галереи и Музея прикладного народного искусства Казахстана. Здесь в 14 залах экспонируются более полутора тысяч работ.

За годы Советской власти в Алма-Ате созданы и ныне работают 14 государственных и ведомственных музеев, свыше 300 — на общественных началах. Среди них школьные музеи боевой и трудовой славы, ленинские комнаты, которые проводят большую научно-просветительную работу, организуют стационарные и передвижные выставки.

Союз писателей Казахстана насчитывает более двухсот прозаиков, поэтов, драматургов, мастеров устного народного творчества.

Материальная база книгоиздания — полиграфические предприятия. В 1936 году начала давать продукцию книжно-журнальная типография. После Великой Отечественной войны был создан полиграфкомбинат, в 1973 году сдана в эксплуатацию фабрика книги. В 1976 году на базе четырех полиграфических предприятий города

было организовано производственное объединение «Китап». Кроме того, в Алма-Ате имеется около 40 небольших ведомственных типографий.

В столице Казахстана каждый рабочий день выходит в свет примерно 12—15 книг, которые готовят к печати в издательствах «Казахстан», «Жазуши» («Писатель»), «Кайнар» («Колос»), «Мектеп» («Школа»), «Жалын» («Пламя»), «Наука», «Онер» («Искусство»). А всего в Казахстане ежегодно выходит в свет около двух тысяч названий книг общим тиражом более 36 миллионов экземпляров на казахском, русском, уйгурском, немецком и корейском языках.

В 1968 году была сдана в эксплуатацию первая очередь нового комплекса зданий киностудии в южной части города, вторая очередь вошла в строй в 1981 году. На территории «Казахфильма» общей площадью 19 га расположены двухпавильонный съемочный блок, корпуса декорационно-технических сооружений, производственно-лабораторный корпус.

15 декабря 1929 года в Алма-Ате впервые начались регулярные радиопередачи по городской сети. Сейчас казахское радио ведет передачи на пяти языках, радиоприемниками в Алма-Ате практически пользуется каждая семья. В 1971 году вошел в строй Дом радио — радиовещательный аппаратно-студийный комплекс, в составе которого шесть речевых, концертная студия, оснащенные современной усилительной и звукозаписывающей аппаратурой.

В 1983 году на Новой площади вошел в строй аппаратно-студийный комплекс, состоящий из пятиэтажного основного и двухэтажного вспомогательного корпусов, различных инженерных сооружений. Здесь две студии по 600 м², два аппаратно-студийных блока.

Среди спортивных новостроек столицы Казахстана можно отметить учебный корпус Республиканской школы высшего спортивного мастерства на проспекте Абая, рядом с плавательным бассейном Центрального стадиона, водноспортивный комплекс общества «Динамо» в юго-западной части города. Здесь бассейн с 50-метровыми плавательными дорожками, лечебные и массажные кабинеты.

Международные связи. После того, как летом 1929 года правительственные учреждения Казахской республики переехали из Кызыл-Орды в Алма-Ату, город стал новой столицей Казахстана. Именно с этого времени возникли, стали крепнуть и развиваться международные связи и контакты. В начале октября 1929 года в Алма-Ату приехала первая в истории города зарубежная делегация — представители польских профсоюзов — горнорабочие, текстильщики. Много зарубежных гостей, в том числе дипломаты,

журналисты, прибыло в следующем, 1930 году на праздник открытия Туркестано-Сибирской железной дороги.

В 1956 году город посетили первые группы иностранных туристов. Сейчас ежегодно в Алма-Ате бывает примерно 18—20 тысяч зарубежных гостей. Для них организуются встречи на предприятиях и в учреждениях, вечера дружбы, тематические экскурсии.

В учебных заведениях, профессионально-технических школах Алма-Аты получают специальное образование посланцы из многих социалистических и развивающихся стран.

Столица Казахстана с сентября 1981 года стала побратимом города Браззавиля — столицы Народной Республики Конго. Городами-побратимами Алма-Аты являются также Модена (Италия) и Мекнес (Марокко).

В наши дни постоянно растет поток зарубежных гостей, направляющихся в Алма-Ату. Столицу Казахстана посещают партийно-правительственные, партийно-государственные, парламентские делегации, государственные и общественные деятели, дипломаты, иностранные корреспонденты, аккредитованные в СССР, артисты и спортсмены.

Население. К 1870 году в Верном проживало 12 637 человек, представители 17 национальностей. По данным Всероссийской переписи населения 1897 года в городе насчитывалось 29,5 тысяч человек (включая население Большой и Малой станиц), при этом заметно возросла доля казахского населения.

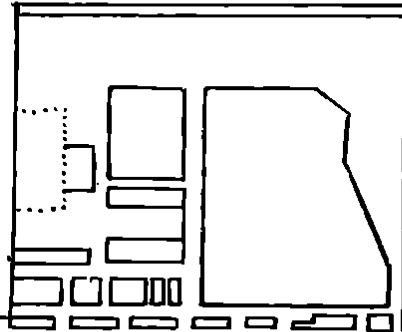
Перепись 1926 года показала, что в Алма-Ате в то время проживало 45,4 тысяч человек. По данным КазЦСУ, опубликованным 18 июля 1929 года в газете «Советская степь», население Алма-Аты на 1 января 1929 года составило 48 379 человек. Это был год переезда столицы и далее рост населения шел бурными темпами. Всесоюзная перепись 1937 года показала, что в Алма-Ате проживает 197,4 тыс. человек. К 1939 году число жителей достигло 222 тысяч человек.

Значительно возросло число жителей Алма-Аты в годы войны (в связи с приездом эвакуированных) и в послевоенный период. К 1959 году в Алма-Ате проживало 456 тысяч, к 1970 — 730, к 1979 — 899,7 тысяч (вместе с пригородом), к 1980 — 928 тысяч жителей.

К началу 1989 года население города составило 1 136 тысяч жителей, представителей 75 наций и народностей. Плотность населения составляет 60,9 человек на один гектар городской территории.

Строительство. Сто лет назад в архитектурном отношении город делился на так называемые «разряды». «Первый разряд» составляли здания в квадрате улиц Казначейской (ныне — 8 Марта), Торговой (М. Горького), Сергиопольской (М. Тулебаева) и Ко-

г. Алма-Ата (1936г)



мандирской (С. Кирова). Здесь были сосредоточены лучшие здания города: дом военного губернатора, подворье и дом епископа Туркестанского, Военное собрание, мужская и женская гимназии, собор, типография Семиреченского областного правления и другие.

В районе «второго разряда», на восток — до берега Малой Алматинки и на запад — до улицы Казарменной (ныне ул. Панфилова) строились менее красивые дома, где проживали чиновники, офицеры, купцы. Все эти дома строились, как правило, из камня, чтобы сохранить окружающие леса и рощи.

«Третий разряд» охватывал остальную часть города. Здесь селилась беднота в лачугах и глиняных домиках.

О дореволюционном Верном сегодня нам напоминают лишь документы из архивов, пожелтевшие страницы старых газет и редкие фотографии. Но остались еще немногие безмолвные свидетели прошлого — здания, в основном деревянные, сохранившиеся с дореволюционных лет.

Один из известных памятников истории и архитектуры, образец деревянного зодчества — бывший Дом военного собрания на улице Пролетарской. Здание было построено по проекту инженера Андрея Зенкова. После 1918 года одно время здесь размещалась почтово-телеграфная контора, потом кинотеатр «Красная Звезда», Дом офицеров местного гарнизона. Для здания особенно памятен 1918 год, когда здесь размещался Верненский Совет рабочих, солдатских и крестьянских депутатов, а в октябре — ноябре 1918 года проходил I Семиреченский областной съезд Советов, о чем напоминают сегодня мемориальные доски. Сейчас это здание занимает Республиканский музей казахских народных инструментов.

Можно вспомнить, что в 1923 году в Алма-Ате было всего три строительные организации, где работали 17 инженеров и несколько сот рабочих. Сейчас в Алма-Ате более 120 строительных организаций и 30 предприятий строительной индустрии, где занято более 50 тысяч рабочих, техников, инженеров.

В числе зданий, построенных в 70—80 годах и отличающихся своими архитектурно-художественными достоинствами, мы можем назвать Дом дружбы, Дом политического просвещения, Казахский театр драмы имени М. О. Ауэзова, Музей искусств Казахской ССР, комплекс зданий КазГУ имени С. М. Кирова, цирк, Дворец бракосочетания, Дворец культуры Алма-Атинского хлопчато-бумажного комбината, аппаратно-студийный комплекс Казахского телевидения, Центральный музей Казахской ССР, ансамбль зданий на Новой площади — главной площади столицы Казахстана. Это место проведения массовых демонстраций, торжеств, спортивных праздников, военных парадов, народных гуляний.

На самых красивых улицах города, в скверах и парках установлены памятники первому казахскому ученому Чокану Валиханову, великому поэту-просветителю Абаю Кунанбаеву, героям гражданской войны Амангельды Иманову и народному певцу Джамбулу Джабаеву, писателю Мухтару Ауэзову и другие. В парке имени 28 гвардейцев-панфиловцев установлен Мемориал Славы и зажжен Вечный огонь в память о тех, кто погиб за Родину.

В Центральном государственном архиве Казахской ССР хранится карта-схема, на которой показаны важнейшие административные учреждения и самые крупные здания, стоявшие на улицах Верного в конце XIX — начале XX в. Некоторые из этих домов сохранились до наших дней, например здание городского училища на улице Гоголя, между ул. 8-го Марта и Пролетарской, где в свое время учился М. В. Фрунзе.

Большая, так называемая Казарменная площадь располагалась в квадрате нынешних улиц Калинина, проспекта Коммунистического, улиц Кирова и Панфилова. В центре площади стоял Военный собор. А вниз, до улицы Гоголя, тянулись казармы. Дольше всех, до 60-х годов нынешнего столетия, существовало здание штаба 2-го батальона, в котором уже в наши дни помещался Казвоенкомат.

Не только воинские части размещались в центре города, но и церкви, каждая на своей площади: Троицкая (в квадрате нынешних улиц Калинина, Красина, Пушкина и Виноградова), Покровская (там, где ныне сквер и памятник Амангельды), небольшая церквушка была прямо во дворе дома архиерея, на углу нынешних улиц Пролетарской и Советской. Свои церкви были в Большой и Малой станицах.

Рост городской территории. Уже в феврале 1927 года в состав города была включена Большая Алматинская станица в квадрате улиц Кульджинская (ныне Пастера), Пушкина, Демьяна Бедного и Тянь-Шанской (на берегу речки Малая Алматинка). С августа 1956 года в состав города вошла бывшая станица Тастак на северо-западе города, а в 1962 году — Малая станица. Постепенно город раздвигал свои границы за счет колхозных земель, примыкавших с запада. Здесь поднялись новые микрорайоны. Сейчас территория Алма-Аты занимает свыше 18,9 тыс. гектаров.

В целях более оперативного руководства социалистическим строительством города, его многогранной хозяйственной и культурной жизнью в столице не раз проводилось районирование: в 1936 году ЦИК республики образовал в Алма-Ате четыре района: Пролетарский (с 1957 года — Октябрьский), Ленинский, Сталинский (с 1957 года — Советский) и Фрунзенский.

Указом Президиума Верховного Совета Казахской ССР в 1966 году за счет разукрупнения Советского района был образован Ка-

лининский, а в 1972 году — за счет разукрупнения Ленинского и Калининского районов — Ауэзовский.

Указом Президиума Верховного Совета Казахской ССР от 17 октября 1980 года было образовано еще два новых района — Алатауский (за счет разукрупнения Калининского и Ауэзовского) и Московский (за счет разукрупнения Ленинского, Октябрьского и Фрунзенского). Всего сейчас в Алма-Ате восемь районов: Алатауский, Ауэзовский, Калининский, Ленинский, Московский, Октябрьский, Советский, Фрунзенский.

К концу 80-х годов в городе сформировались крупные площади, которые носят не только градообразующий характер, но и стали важными транспортными центрами. Это привокзальные площади на станциях Алма-Ата-I и Алма-Ата-II, площади возле аэропорта, Центрального стадиона и ВДНХ, площадь имени Абая и другие.

Улицы — лицо города. В Алма-Ате насчитывается более 1200 улиц, общей протяженностью свыше тысячи километров: широкие проспекты, крупные магистрали, тихие улочки в предгорьях, утопающие в садах. И каждая из них должна быть удобной для жизни, отвечать современным требованиям благоустройства и санитарии.

В 1907 году в очерке «Город Верный» В. Е. Недзвецкий писал: «Всех продольных и поперечных улиц в городе 50, протяжением 105 верст 485 сажен, занимающих площадь в 353,5 десятин. Улицы широкие, но не мощены, не везде разработаны и во многих местах покрыты большими камнями, препятствующими свободному проезду». В то время, по данным В. Е. Недзвецкого, общая территория города, включая улицы, площади и общественные сады, занимала 940 десятин. Далее автор отмечал: «Городских общественных площадей 11. Три из них отведены под существующие базары — мясной, сенной и для Гостиного двора, где находится и толкучий рынок». Еще две площади в западной части города были заняты под базары, остальные — под церкви.

До наших дней сохранился «План города Верного», который составили в 1910 году К. Богданович, И. Карк и Д. Мушкетов в качестве приложения к «Трудам Геологического комитета». На карте указаны названия 43 улиц, относившихся непосредственно к городу, и восьми названий улиц Большой Алматинской станицы.

Внимательно взглядевшись в названия на карте, можно проследить, как за минувшие десятилетия изменился наш город.

Восточной окраиной города была тогда улица Побережная, вдоль реки Малой Алматинки. На западе город замыкала улица Гончарная. На юге, вдоль границы шел так называемый Магистральный (Головной) арык, и рядом протянулась улица Арычная. На севере городскую территорию замыкала Ташкентская аллея.

Вдоль нее тянулись Кузнечные ряды, где готовили лошадей в дальнюю дорогу, неподалеку стояли бани Титова.

В названиях улиц города Верного отражался весь социальный портрет захолустного административно-торгового «центра» на далекой окраине царской России. Укрепление, некогда основанное военными, начиналось с Командирской, Солдатской, Штабной, Артиллерийской, Лагерной, Казарменной и т. п. Позднее появились Губернаторская, Гостинодворская, Первогильдийская, Казначейская, Торговая и др. На плане города есть названия Мещанская, Церковная, Гимназическая.

Немало улиц получили имена окрестных населенных пунктов Семиречья: Кульджинская, Каракольская, Кастекская, Талгарская, Нарынская, Капальская, Сергиопольская, Лепсинская, Пишпекская, Иссык-Кульская, Каскеленская, Узун-Агачская и другие.

Переименование улиц началось вскоре после установления Советской власти в Верном.

В названиях улиц Алма-Аты ярко отразились незабываемые революционные события. В городе появились улицы Маркса, Энгельса, один из лучших проспектов назван именем основателя Коммунистической партии и первого в мире государства рабочих и крестьян Владимира Ильича Ленина. Ему установлен памятник на площади имени Ленина. Есть улица имени Ильича.

На планах города, хранящихся в архивах, немало названий улиц, вызывающих добрую улыбку: Парашютная и Майское утро, Лунная и Солнечная, Розовая, Зеленая и Сиреневая, Крайняя, Косая, Извилистая, Зимняя, Летняя, Осенняя, Полевая, Садовая и Степная, Городская и Сельская, Северная и Южная, Глубокая и Широкая, Малая и Средняя, Полярная и Тепличная, Водная и Проточная, улица Тихая и Шумный переулок... Впрочем, многие из них уже сменили свои названия.

Встречаются и такие, происхождение которых сегодня объяснить весьма нелегко: Венеры, Вековая, Заветная, Заря, Интегральная, Ударная, Янтарная, Жемчужная и т. д.

Названия улиц отражают исторические события, сохраняют память о них, помогают лучше узнать свой город, каждый неповторимый район и каждую улицу, которая словно кровеносный сосуд питает энергией живой организм большого делового города.

Знать и любить свой город — значит быть патриотом своего края, своей страны и в этом состоит радость знакомства с районами и улицами Алма-Аты. Правда, названия многих улиц за минувшие годы претерпели изменения, есть улицы, на которых трижды за время их существования менялись таблички. Но до наших дней сохранились и названия столетней давности.

Названия улиц и площадей — вечно живые и образные понятия

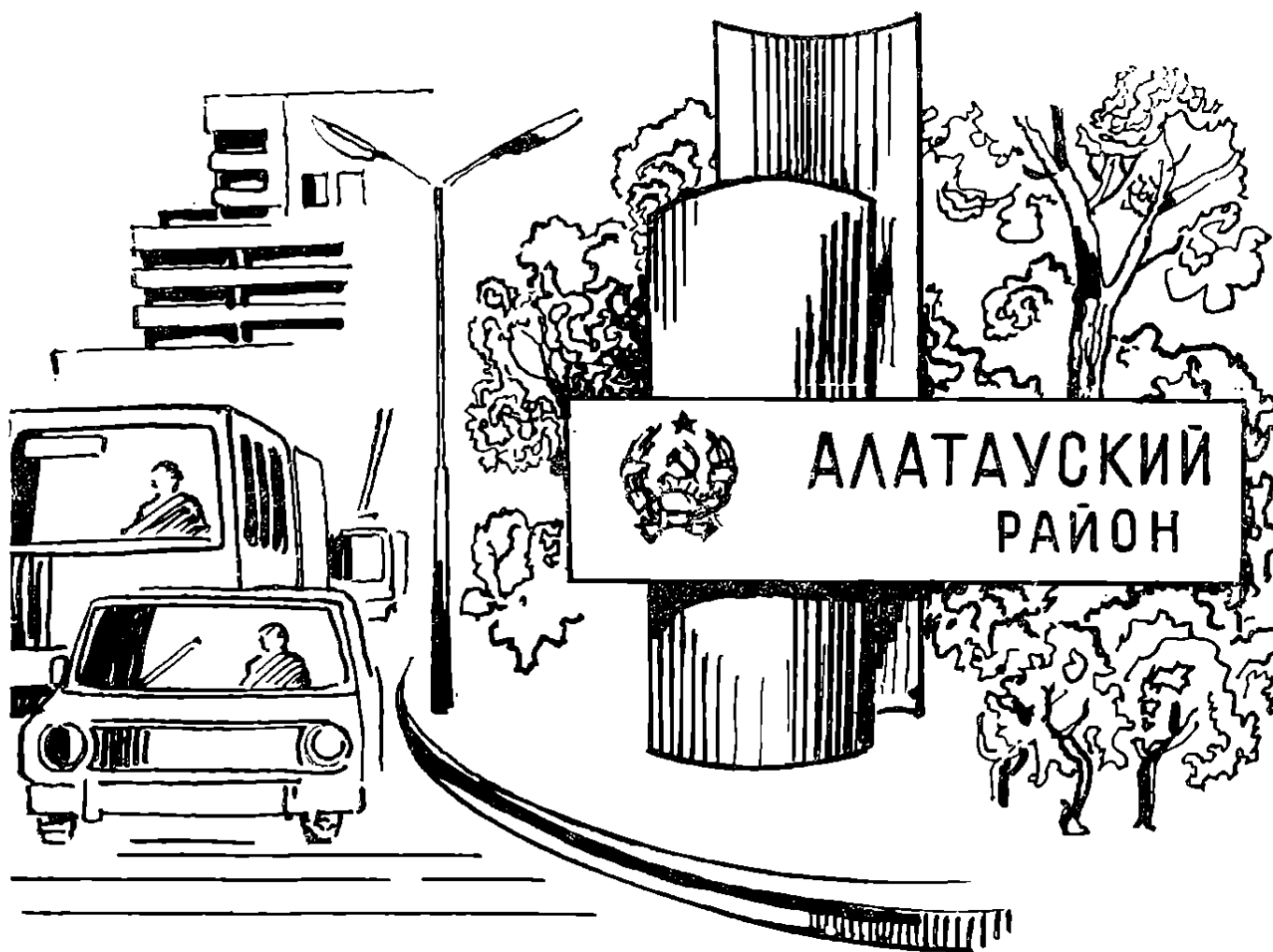
о прошлом и настоящем. Для наших потомков они останутся свидетельством того, как рос и развивался город, какие замечательные люди были связаны с его историей. Они отдавали ему свой труд, энергию, вдохновение.

По Генеральному плану развития Алма-Аты предусмотрено завершить формирование нового, динамичного центра города, в состав которого войдут здания общественного назначения, жилые комплексы, соединенные магистралями и проспектами. Развитие республиканского центра решается как продуманная система площадей и архитектурно-композиционных узлов вдоль оси между улицами Фурманова и Мира, от станции Алма-Ата-II до предгорий Заилийского Алатау. Между проспектом Ленина и улицей Фурманова строится микрорайон «Самал» на 40 тысяч жителей, возведено монументальное здание Центрального музея Казахстана. В этом районе будут сооружены выставочный и концертный залы, завершит композицию крупный спортивно-туристский центр.

Примерно такое же развитие получит и система площадей вдоль проспектов Абая и имени 50-летия Октября, улиц Тимирязева и Комсомольской. В районе улицы Комсомольской уже завершается строительство экспериментального микрорайона, поднимаются дома повышенной этажности, на первых этажах, как правило, размещаются помещения общественного характера. Впоследствии в этом районе кроме жилых зданий предполагается возвести три общественных центра.

Среди самых масштабных сооружений города в 90-е годы — сооружение Алма-Атинского метрополитена. Проектирование первой очереди метро выполнено специалистами московского института «Метрогипротранс» в содружестве с коллективами пяти институтов столицы Казахстана. В проектах определены конструктивные и архитектурно-художественные решения станций. Строительство метро началось в сентябре 1988 года.

Есть у города и немало проблем, связанных с экологией, поиском новых территорий, пригодных для строительства. Но, преодолевая трудности, год за годом формируется новый облик большого города на востоке нашей страны. С каждым годом растет и хорошеет Алма-Ата — столица Советского Казахстана.

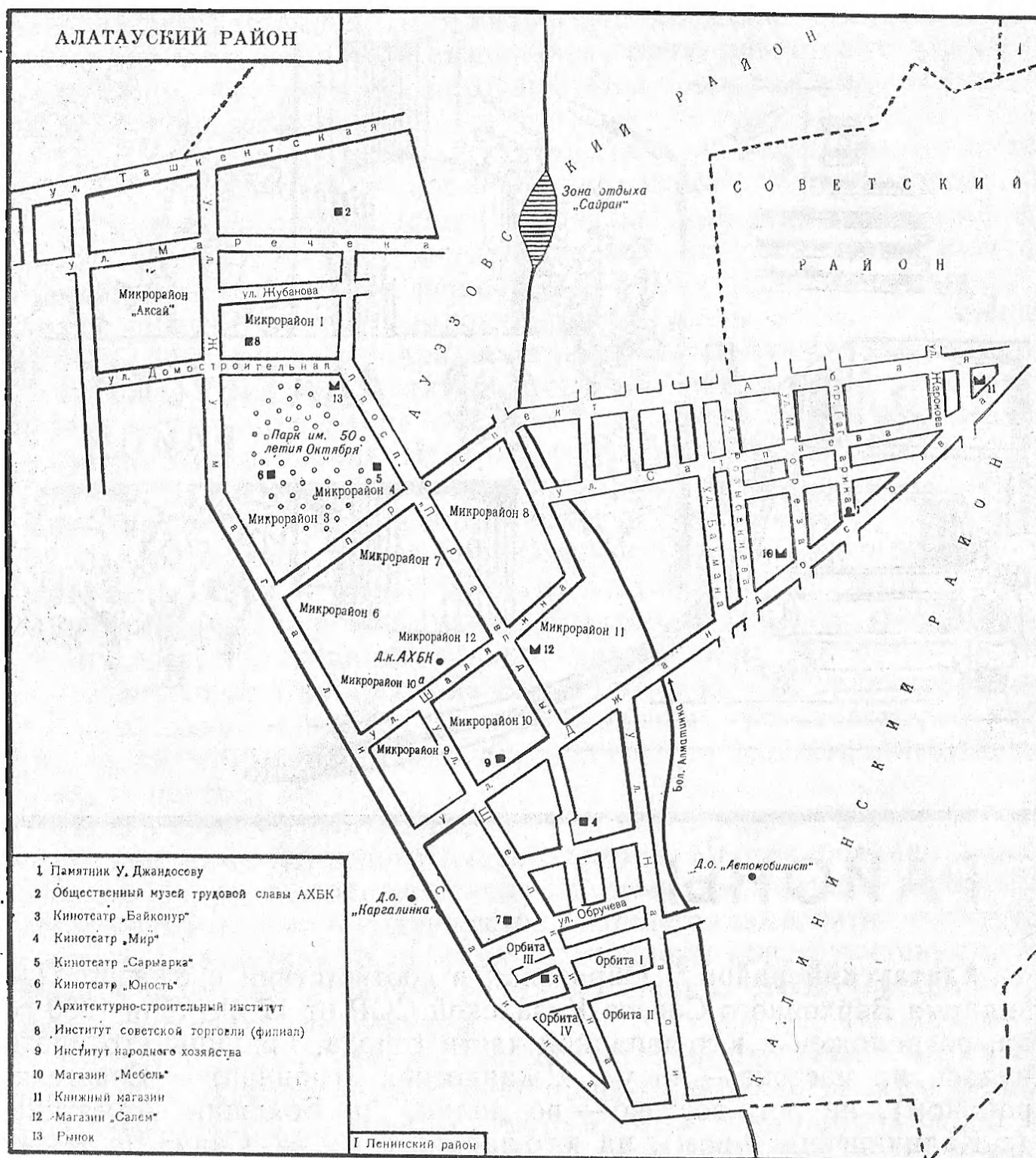


РАЙОНЫ

Алатауский район*. Образован в соответствии с Указом Президиума Верховного Совета Казахской ССР от 17 октября 1980 года, расположен в юго-западной части города. Границы его протянулись на востоке — по ул. Джандосова (граничит с Советским районом), на юго-востоке — по долине р. Большая Алматинка (с Калининским р-ном), на юго-западе — по ул. Саина (с Каскеленским р-ном), на западе — по ул. Ташкентской и Матэ Залка (с Ауэзовским р-ном). Площадь 2300 га, население 231 тыс. чел.

Крупнейшее промышленное предприятие района — Алма-Атинский хлопчато-бумажный комбинат имени 50-летия Октября, на котором трудится свыше 10 тысяч человек. Известны в городе трудовые коллективы гормолзавода, заводов по переработке нерудных

* Карты-схемы районов взяты из Энциклопедии «Алма-Ата». (Алма-Ата, 1983). Статистические данные по состоянию на 1 января 1989 г.



материалов, по ремонту троллейбусов и трамваев и др. В районе пять транспортных предприятий, несколько отделений связи. В числе строительных организаций — крупнейший в республике Алма-Атинский домостроительный комбинат, который ежегодно сдает в эксплуатацию свыше 350 тысяч кв. метров жилой площади, а также 14 подрядных строительно-монтажных организаций, монтажные и пуско-наладочные управления ряда крупных союзных и республиканских трестов.

На территории района располагается крупнейший центр сельскохозяйственной науки в нашей стране — Восточное отделение Всесоюзной Академии сельхознаук имени Ленина (ВАСХНИЛ), научно-исследовательский институт экономики, планирования и нормативов Госплана Казахской ССР, научно-исследовательские институты лугопастбищного хозяйства, экономики и организации сельского хозяйства; проектные институты «Казмеханобр», «Казоргтехстрой», «Казгипропищепром», «Казводоканалпроект» и др.

В Алатауском районе расположены Институт народного хозяйства, Архитектурно-строительный институт, Заочный институт советской торговли, а также крупные техникумы, такие, как энерго-строительный, технологический (легкой промышленности и бытового обслуживания), художественное училище, городское пед-училище. На территории района 26 общеобразовательных школ, пять профессионально-технических училищ, более 60 дошкольных учреждений.

Подлинным украшением района стало монументальное здание Дворца культуры Алма-Атинского хлопчатобумажного комбината, в котором работают клубы по интересам, кружки художественной самодеятельности. Большая воспитательная работа ведется также во Дворце культуры Алма-Атинского домостроительного комбината, в 15 клубах и 45 библиотеках района. В районе четыре крупных кинотеатра: «Байконур», «Сары-Арка», «Мир», «Юность», 19 лечебных учреждений, в том числе крупные поликлиники и т. д. Хорошие условия созданы для занятий физкультурой и спортом: работают стадион Алма-Атинского домостроительного комбината, два плавательных бассейна, десятки спортивных площадок.

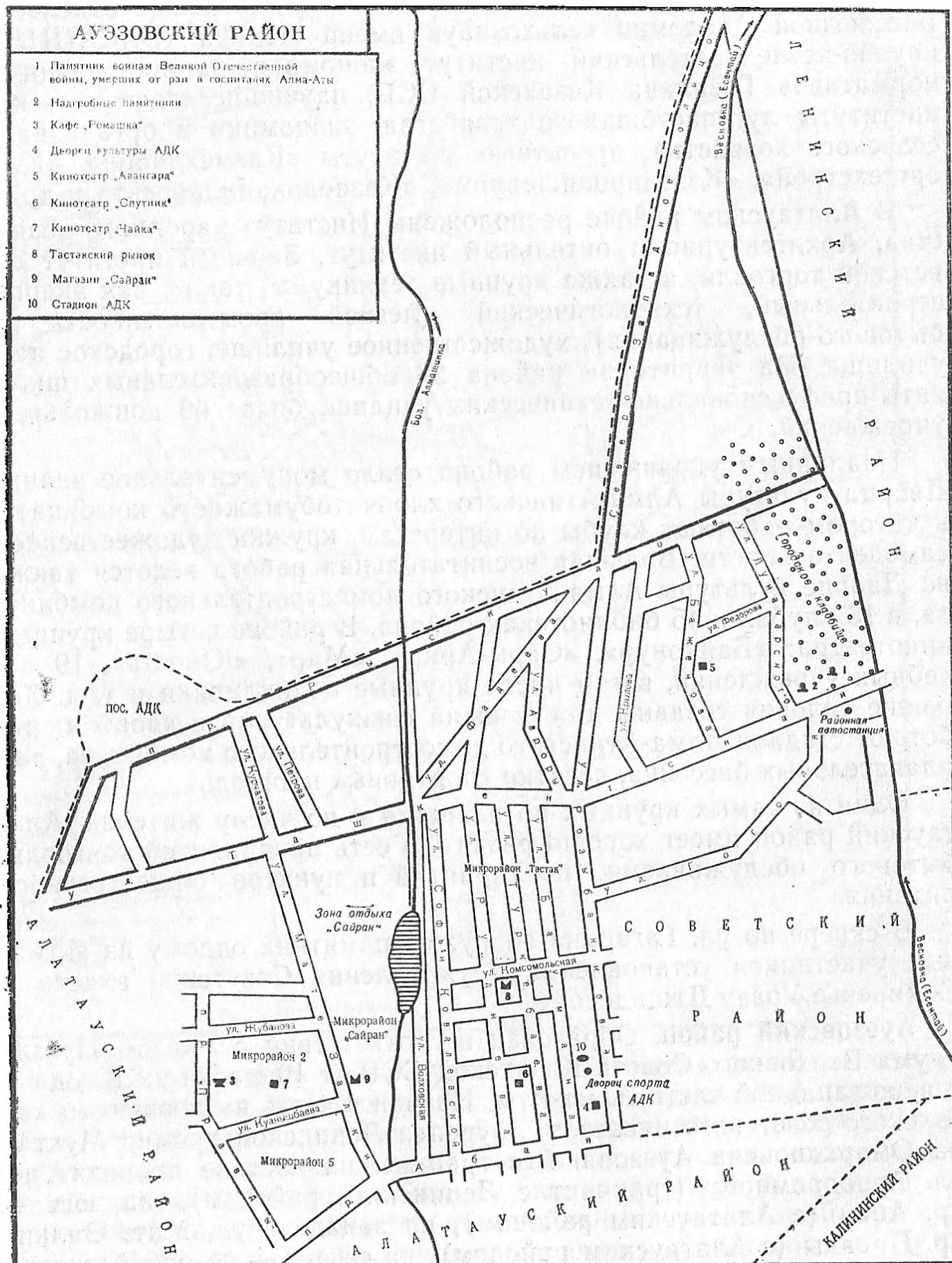
Один из самых крупных по площади и по числу жителей Алатауский район имеет хорошо развитую сеть предприятий торговли, бытового обслуживания, предприятий и пунктов общественного питания.

В сквере по ул. Гагарина сооружен памятник одному из активных участников установления и укрепления Советской власти в Семиречье Уразу Джандосову.

Ауэзовский район. Образован в соответствии с Указом Президиума Верховного Совета Казахской ССР от 10 марта 1972 года в северо-западной части Алма-Аты. Назван в честь выдающегося казахского советского писателя, лауреата Ленинской премии Мухтара Омархановича Ауэзова. Его границы на востоке проходят по ул. Аэродромной (граничит с Ленинским районом), на юге — пр. Абая (с Алатауским районом), на западе — ул. Матэ Залки, пр. Правды (с Алатауским районом), на севере — по пр. Рыскулова. Площадь района 1900 га, население 130 тыс. человек.

АУЭЗОВСКИЙ РАЙОН

- 1 Памятник воинам Великой Отечественной войны, умерших от ран в госпиталях Алма-Аты
- 2 Надгробные памятники
- 3 Кафе „Ромашка“
- 4 Дворец культуры АДК
- 5 Кинотеатр „Авангард“
- 6 Кинотеатр „Спутник“
- 7 Кинотеатр „Чайка“
- 8 Тастакский рынок
- 9 Магазины „Сайран“
- 10 Стадион АДК



Крупнейшие предприятия района: завод «Поршень», электровагоноремонтный завод, производственное объединение по переработке пластмасс «Кзыл-Ту», завод низковольтной аппаратуры. Разнообразную продукцию дают стране такие предприятия, как электромеханический завод, объединение «Зергер», дрожжевой завод, чаеразвесочная фабрика, объединение по производству пивобезалкогольных напитков, маргариновый завод и т. д. В районе 34 строительных и 12 транспортных предприятий.

На территории района находится научно-производственное объединение «Казсельхозмеханизация», Институт горного дела АН КазССР, ряд других проектных институтов, конструкторско-технологических и горно-геологических организаций. В районе насчитывается 18 школ и одно профессионально-техническое училище, две музыкальные и две детско-юношеские спортивные школы.

Здесь три кинотеатра — «Авангард», «Спутник», «Чайка», Дворец культуры и спортивный комплекс Алма-Атинского домостроительного комбината, четыре библиотеки, несколько клубов для детей и подростков при домоуправлениях. В районе 82 магазина, в том числе 60 продовольственных, два комбината общественного питания, свыше 50 столовых почти на пять тысяч посадочных мест, 35 небольших предприятий, оказывающих населению бытовые услуги.

Для Ауэзовского района характерно, что значительную часть его территории занимает так называемая «промышленная зона», на которой расположены заводы, объединения, транспортные организации. Новые жилые массивы, особенно вдоль улицы Комсомольской, «Сайран», прилегающий к зоне отдыха, еще только «набирают силу».

Калининский район. Расположен в южной части города, образован в феврале 1966 года.

Границы: на востоке — по ул. Фурманова (граничит с Фрунзенским р-ном), на юге — по пр. Аль-Фараби, на западе — по ул. Джандосова, р. Большая Алматинка (с Алатауским р-ном), на севере — по пр. Абая (с Советским районом). Площадь района 2000 га, население 175 тыс. человек.

Старейшее предприятие района — Алма-Атинский плодоконсервный комбинат, созданный на основе нескольких кустарных цехов, где еще в начале XX века перерабатывали фрукты и овощи со всех окрестностей Семиречья. В районе около 20 подрядных строительных организаций, крупнейшие из них: тресты «Алма-Атажилстрой», «Алма-Атакульбытстрой», «Алма-Атаотделстрой», а также крупные автотранспортные подразделения — автобусный парк № 4 и две специализированные автобазы.

ветеринарный, а также Институт усовершенствования врачей, студенческий городок КазГУ. В систему образования входят также строительный техникум, электротехникум связи, Алма-Атинская школа милиции, 14 общеобразовательных школ, две вечерние школы рабочей молодежи, свыше 40 дошкольных учреждений.

Этот район — один из центров культурной жизни столицы Казахстана, на территории которого расположены Государственный музей искусств Казахской ССР, Алма-Атинский цирк, Выставка достижений народного хозяйства, кинотеатр «Ракета». Здесь же — крупнейший телевизионный комплекс, радиоцентр, ведущий передачи на пяти языках, киностудия «Казахфильм», студия «Казахтелефильм», Республиканский Дом народного творчества, Дом культуры «Строитель». В районе располагаются Республиканская библиотека имени А. С. Пушкина, Центральный стадион Казахской ССР, Дворец спорта имени 50-летия Октября, свыше 160 спортивных площадок, залов, бассейнов для занятия физкультурой и спортом.

На территории района расположено здание Центрального комитета Компартии Казахстана, Новая площадь — место проведения торжественных парадов и демонстраций.

В районе 20 медицинских учреждений, в том числе Центральная городская клиническая больница, 2-я Городская клиническая больница, студенческая поликлиника и др. В системе торговли — свыше 60 продовольственных и промтоварных магазинов, в том числе такие, как «Ажар», «Салтанат» и др. Более 70 процентов предприятий общественного питания в районе (свыше 60 столовых, три кафе, ресторан, буфеты, закусочные и т. д.) работают по методу самообслуживания. Здесь же крупнейший в городе комбинат общественного питания КазГУ. В районе расположены также три головных предприятия Министерства бытового обслуживания: объединение «Горрембыттехника», городской комбинат парикмахерских, фабрика по ремонту обуви имени Шаумяна, филиалы которых работают по всему городу.

Ленинский район. Расположен в северо-западной части города, образован в октябре 1936 года и назван в честь основателя Коммунистической партии и Советского государства Владимира Ильича Ленина.

Границы: на востоке простираются по проспекту Сейфуллина (граничит с Московским р-ном), на юге — по ул. Гоголя (с Советским р-ном), на западе — по ул. Аэродромной (с Ауэзовским р-ном), на севере — по ул. Лесной (с Октябрьским р-ном). Площадь района 1780 га, население 90 тыс. чел.

Это один из самых индустриально развитых районов столицы Казахстана, где расположено около 40 предприятий промышлен-

ности и строительства, в том числе такие крупные, как машиностроительный завод имени С. М. Кирова, производственное трикотажное объединение имени Ф. Э. Дзержинского, хлопкопрядильная фабрика, заводы «Электробытприбор», дорожных знаков, ремонтно-механический треста «Казремстроймаш». На территории района расположены производственные объединения мясной, хлебопекарной промышленности, табачный комбинат (одно из старейших предприятий города), объединение «Асфальтобетон».

Ленинский район дает почти одну треть всей промышленной продукции столицы Казахстана. В районе 29 строительных и ремонтно-строительных организаций, 14 предприятий транспорта и связи.

Среди 15 научно-исследовательских и проектных институтов можно отметить такие, как «Алма-Атагипрогор», где рождаются новые проекты комплексной застройки столицы Казахстана, Казахский научно-исследовательский ветеринарный институт Восточного отделения ВАСХНИЛ, «Казгипромьясомолпром», ГПИ-9 Министерства легкой промышленности СССР, филиалы союзных проектных институтов «Гипропроект», «Энергопром» и т. д.

На территории района размещено 10 общеобразовательных школ, четыре профессионально-технических училища, 39 дошкольных учреждений, театр для детей и юношества Казахстана (ТЮЗ), Дом культуры мясокомбината, спортивный клуб «Волна», Республиканский ипподром, крупные библиотеки (имени А. П. Чехова и детская), а также свыше 60 профсоюзных библиотек. Среди девяти медицинских учреждений, находящихся в этом районе, назовем институт клинической и экспериментальной хирургии имени А. Н. Сызганова, Республиканскую клиническую больницу, городскую больницу № 3, поликлиники для взрослых и детей и др. В числе 50 магазинов такие крупные предприятия торговли, как ЦУМ, «Универсам», в системе общественного питания рестораны «Жастар», «Жетысу», «Тулпар», 46 столовых на промышленных предприятиях и в организациях.

В районе расположены крупные головные предприятия бытового обслуживания, фабрика химчистки и крашения одежды, объединения «Жаналык», «Алма-Атабытмебель». Коммунальные предприятия: гостиница «Жетысу», комбинат благоустройства и оформления города, цветоводческое хозяйство «Гульдер» и т. д.

В весенние дни 1918 года на площади (где ныне здание ТЮЗа) состоялся митинг рабочих и солдат, который перерос в вооруженное восстание и завершился установлением Советской власти в городе Верном. О славных революционных событиях напоминает нам и памятник герою гражданской войны Амангельды Иманову, установленный в сквере напротив театра юного зрителя.

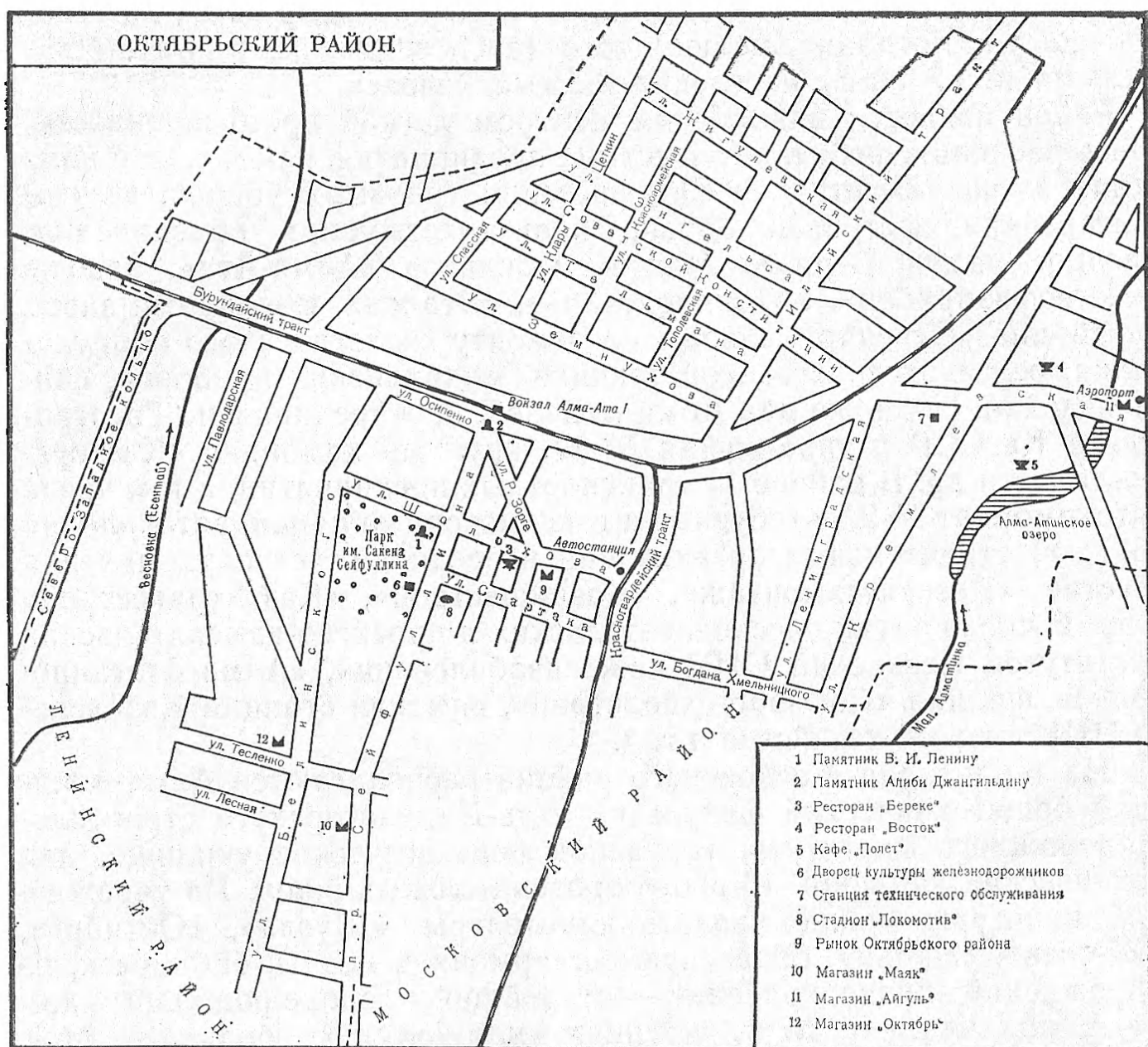
западе — по проспекту Сейфуллина (с Ленинским р-ном), на севере — по ул. Богдана Хмельницкого (с Октябрьским р-ном). Площадь района 2500 га, население 135 тыс. человек.

Район является важнейшим центром легкой промышленности. Здесь расположены такие известные предприятия, как меховой комбинат имени 50-летия СССР, фабрики: головных уборов, кожгалантерейная, фетровой обуви, производственные объединения: швейное имени Первого Мая и мебельное «Алма-Ата»; заводы «Казгеофизприбор», «Казкинодеталь», «Эталон», ювелирный завод и фабрика «Сувенир», заводы по ремонту геологического оборудования, сельскохозяйственной техники, медицинских приборов, сантехизделий. Здесь же два Дома моделей, картпредприятие Госагропрома КазССР и типография № 17, крупный комбинат «Казторгреклама» и др. В районе 17 транспортных предприятий, в том числе автокомбинат № 2, автобусные и таксомоторные парки, автоколонна 2571, 11 строительных организаций и среди них стройуправления трестов «Казсантехмонтаж», «Казпищестрой», «Казахтрансстрой» и др. В числе научно-исследовательских и проектно-изыскательских институтов Казахский НИИ кожвензаболеваний, «Алма-Атагипротранс», филиал «Союзоргтехводстрой», опытная станция Казахского НИИ лесного хозяйства и т. д.

На территории Московского района располагаются Алма-Атинский общетехнический факультет Усть-Каменогорского строительного-дорожного института, городское педагогическое училище, два технических училища, 13 общеобразовательных школ. Из учреждений культуры можно назвать кинотеатры «Шугла», «Октябрь», «Жалын», «Экран», областную филармонию, девять библиотек, из учреждений здравоохранения — старейший в городе родильный дом № 2, поликлинику № 2, крупную клиническую больницу № 4 и др.

В системе торговли и общественного питания такие крупные объекты, как Центральный колхозный рынок и торговый центр «Алма-Ата», магазины «Тулпар», «Техника в быту», «Эстетика», «Спорттовары», Дом книги, более 40 продовольственных магазинов. Среди предприятий бытового обслуживания и коммунального хозяйства — Дом быта «Асем», фирма «Жанар», гостиница «Туркестан», головное предприятие — трест банно-прачечного хозяйства, имеющий свои подразделения во всех районах города.

Территория Московского района —, по существу, ядро города, его место рождения. Именно здесь в 1853—1854 годах было основано укрепление Верное, вокруг него образовались Малая, а затем Большая казачьи станицы, которые уже в годы Советской власти вошли в состав города. О памятных событиях прошлого напоминают отдельные сохранившиеся здания бывшего крепостного укреп-



ления на берегу Малой Алматинки, памятник борцам за Советскую власть, установленный на пересечении ул. Пушкина и проспекта имени 50-летия Октября.

Октябрьский район. Расположен в северной части города, образован в 1938 году как Пролетарский, современное название — с 1957 года.

Границы проходят: на востоке — район аэропорта (граничит с Талгарским р-ном Алма-Атинской области), на юге — по ул. Богдана Хмельницкого, Спартака (с Московским р-ном), на западе — по ул. Павлодарской, м-н «Айна-булак» (с Ленинским р-ном), на севере — по ул. Постышева (с Илийским р-ном Алма-Атинской области). Площадь района 4400 га, население 135 тыс. человек.

Гости Алма-Аты, приезжающие в столицу Казахстана, прежде всего знакомятся с Октябрьским районом, потому что именно здесь

находятся «воздушные» и «наземные» ворота города: аэропорт и крупный железнодорожный вокзал «Алма-Ата-1». Территория района значительно расширилась в 50-х годах за счет близлежащих поселков Пятилетка Турксиба, Элеваторный, Совхозный, Долиновский и др., созданных вокруг предприятий, которых сейчас насчитывается свыше двадцати. Среди них такие крупные, как станкостроительный завод имени XX-летия Октября, заводы «Металлист», котельно-вспомогательного оборудования и трубопроводов; обувное объединение «Джетысу», комбинат хлебопродуктов и т. д. В районе 27 подрядных организаций строительной индустрии и 17 автотранспортных предприятий. В районе размещается городок Среднеазиатского противочумного института, работают 27 общеобразовательных школ, 49 дошкольных учреждений, два профессионально-технических училища, девять домов культуры и клубов, четыре библиотеки, не считая профсоюзных. В системе здравоохранения — больница для железнодорожников и членов их семей, две поликлиники, три санэпидстанции. Один из центров культурной жизни — парк имени Сакена Сейфуллина, по соседству — Дом культуры железнодорожников, стадион «Локомотив». На территории района размещены десятки магазинов промышленных и продовольственных товаров, крупнейшие из них «Маяк», «Айгуль», «Октябрь», в системе общественного питания — рестораны «Береке», «Восток», кафе «Полет», свыше 70 столовых.

На привокзальной площади установлен памятник одному из активных борцов за Советскую власть в Казахстане Алиби Джангильдину.

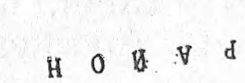
Советский район. Расположен в центральной части города, образован в 1936 году.

Границы: на востоке — по ул. Фурманова (граничит с Фрунзенским р-ном), на юге — по пр. Абая (с Алатауским и Калининским р-нами), на западе — по ул. Розыбакиева (с Ауэзовским р-ном), на севере — по ул. Гоголя (с Ленинским р-ном). Площадь района 920 гектаров, население 133 тысячи человек.

В районе 15 промышленных предприятий, крупнейшие из них: завод тяжелого машиностроения, комбинат по производству биопрепаратов, ковровая фабрика имени В. Терешковой, авторемонтное объединение № 1, производственное объединение полиграфических предприятий «Китап». Далеко за пределами республики известна продукция экспериментального завода керамических изделий, фабрики художественных промыслов «Тускииз» и т. д.

В числе 27 научно-исследовательских и проектных институтов, располагающихся на территории района, можно назвать такие крупные, как Институт онкологии и радиологии, институты офталь-

P A N H



- P A N H

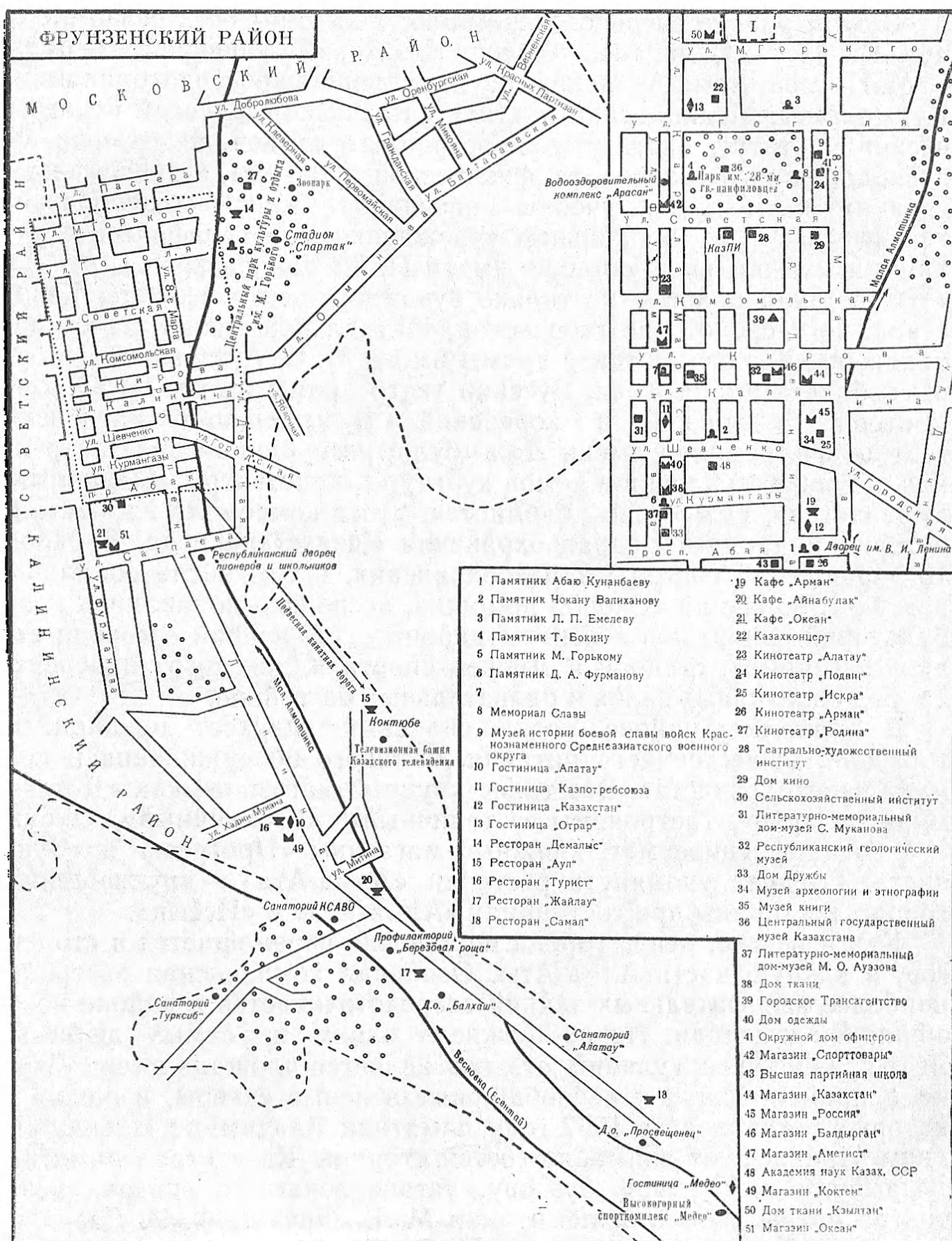
мологии, кардиологии, судебных экспертиз; Институт энергетики, КазГипроград, КазГипроторг, Каздорпроект, КазГипрозем и др.

В этом районе сосредоточено более половины всех вузов столицы Казахстана, в том числе: Казахский университет имени С. М. Кирова, Алма-Атинская государственная консерватория имени Курмангазы, Медицинский институт, Казахский женский педагогический институт, институты иностранных языков, инженеров железнодорожного транспорта, физической культуры, а также восемь средних специальных учебных заведений, десять общеобразовательных школ, 34 дошкольных учреждения, хореографическое училище и музыкальное училище имени П. И. Чайковского.

Советский район — не только вузовский центр столицы Казахстана, но и средоточие творческой, театральной жизни. Здесь расположены Казахский театр драмы имени М. О. Ауэзова, театр оперы и балета имени Абая, Русский театр драмы имени М. Ю. Лермонтова, уйгурский и корейский музыкально-драматические театры, филармония имени Джамбула, республиканский театр кукол, а также 10 клубов и домов культуры, кинотеатры «Целинный», «Казахстан», 11 массовых библиотек, музеи комсомола Казахстана, истории медицины и здравоохранения Казахстана и др. В районе 18 учреждений системы здравоохранения, в том числе родильный дом № 1, больница «Скорой помощи», несколько поликлиник и амбулаторий. Спортивные центры района — старейший в городе стадион «Динамо», стадион и Дворец спорта Казахского университета, ряд спортивных залов и плавательных бассейнов.

В Советском районе размещено свыше двухсот предприятий торговли, общественного питания, бытового обслуживания и коммунального хозяйства. Это такие крупные магазины, как «Детский мир», «Сауле», гастрономы «Столичный», «Юбилейный», Окружной военный универмаг, книжные магазины «Прогресс» и «Букинист». Следует упомянуть ресторан «Алма-Ата» — крупнейший в городе, рестораны при гостиницах «Алма-Ата» и «Иссык».

Как известно, центр города постепенно перемещается в сторону гор, в южную часть Алма-Аты. Основная комплексная застройка наиболее выразительных зданий сосредоточивается в районе новой обширной площади. Но по-прежнему одним из самых любимых мест праздничных гуляний, отдыха является площадь имени Ленина и примыкающие к ней обширные зеленые скверы, в одном из которых установлен в 1957 году памятник Владимиру Ильичу Ленину. Привлекают внимание гостей столицы Казахстана памятник Джамбулу и Мухтару Ауэзову, установленные в скверах возле театра оперы и балета, памятники М. В. Фрунзе, Ф. Э. Дзержинскому, С. М. Кирову, генералу И. В. Панфилову, деятелям революционного движения Павлу Виноградову и Сабыру Шарипову.



Фрунзенский район. Один из старейших, расположен в юго-восточной части города, образован в октябре 1936 года и назван в честь видного деятеля Коммунистической партии и Советского государства, талантливого полководца Михаила Васильевича Фрунзе.

Границы: на востоке — ул. Орманова, Широкая щель; на юге — комплекс «Медео», ул. Хаджи Мукана; на западе — ул. Фурманова (граничит с Калининским, Советским р-нами); на севере — ул. Пастера, Добролюбова (граничит с Московским р-ном). Площадь — 3086,3 га, население 109 тыс. человек.

В числе основных промышленных предприятий — типография издательства ЦК Компартии Казахстана, швейное объединение имени Ю. А. Гагарина, кондитерская фабрика, завод по ремонту вычислительной техники, завод «Спецавтоматика», ликероводочный завод, комбинат «Продоформление» и др.

В районе широко развита транспортная сеть, работает ряд отделений связи, создано несколько ремонтно-строительных участков.

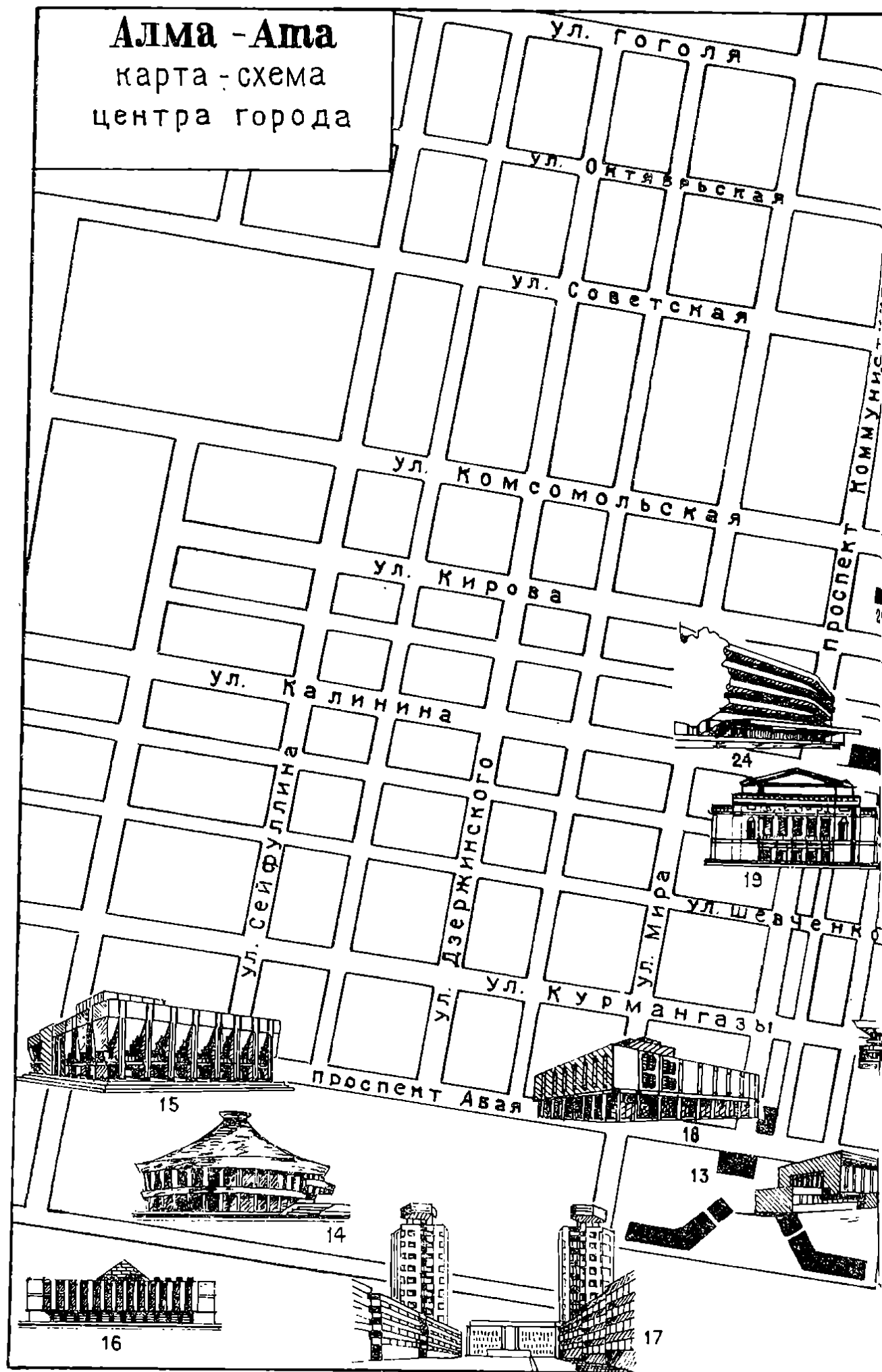
На территории Фрунзенского района располагаются Институт истории партии при ЦК Компартии Казахстана — филиал Института марксизма-ленинизма при ЦК КПСС, Дом политического просвещения Алма-Атинского обкома Компартии Казахстана, Алма-

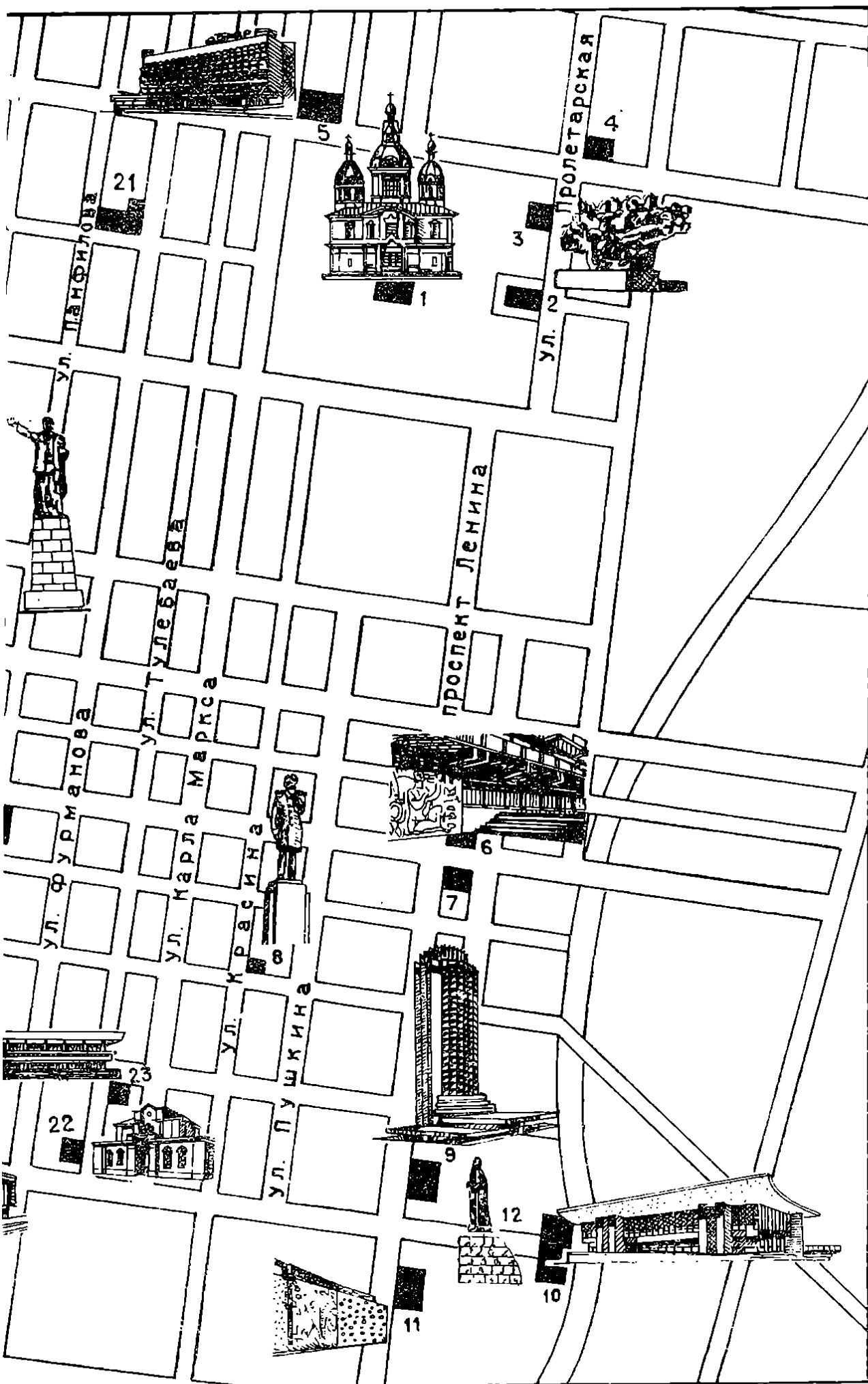
На страницах 40—41
карта-схема центра города:

1. Концертно-выставочный зал
2. Мемориал Славы
3. Республиканский музей народных музыкальных инструментов
4. Бывшее городское училище — памятник деревянного зодчества
5. Гостиница «Отрар»
6. Магазин «Казахстан»
7. Музей археологии
8. Памятник Чокану Валиханову
9. Гостиница «Казахстан»
10. Дворец культуры имени Ленина
11. Кинотеатр «Арман»
12. Памятник Абаю Кунанбаеву
13. Республиканская библиотека имени А. С. Пушкина
14. Государственный цирк
15. Казахский театр драмы имени Мухтара Ауэзова
16. Музей искусств Казахской ССР имени Абылхана Кастеева
17. Новая площадь
18. Русский театр драмы имени М. Ю. Лермонтова
19. Театр оперы и балета имени Абая
20. Памятник В. И. Ленину
21. Музей истории медицины и здравоохранения Казахской ССР
22. Литературно-мемориальный музей Мухтара Ауэзова
23. Дом Казахского Общества дружбы с зарубежными странами
24. Гостиница «Алма-Ата»

Алма - Ата

карта - схема
центра города





Атинская высшая партийная школа, Президиум Академии наук Казахской ССР и 20 научно-исследовательских институтов системы АН КазССР, а также многие научно-исследовательские и проектные учреждения. Во Фрунзенском районе находится первое высшее учебное заведение республики — Казахский педагогический институт имени Абая, созданный в 1928 году, а также Казахский сельскохозяйственный институт, театрально-художественный институт, кинотехникум, медицинское училище, 13 средних и одна восьмилетняя школа, четыре школы-интерната, две спортивные школы, станция юных натуралистов, музыкальная школа имени Амре Кашаубаева.

Фрунзенский район — один из основных центров культурной жизни столицы Казахстана.

На улице Фурманова в районе Новой площади (Микрорайон «Самал-1», д. 44) разместился Центральный государственный музей Казахской ССР, а в его старом здании (бывший кафедральный собор в парке имени 28 гвардейцев-панфиловцев) располагается концертно-выставочный зал.

По соседству, в здании бывшего Военного собрания постройки 1908 года располагается Музей казахских народных инструментов, в помещении Дома офицеров — Музей истории боевой славы войск Краснознаменного Среднеазиатского военного округа. На территории района расположены также Республиканский музей книги, Музей археологии и этнографии АН КазССР, геологический музей в здании Института геологических наук имени К. И. Сатпаева АН КазССР, Литературно-мемориальные музеи Мухтара Ауэзова и Сабита Муканова.

Большое впечатление оставляют Дворец имени В. И. Ленина на три тысячи мест, удостоенный Государственной премии СССР в области архитектуры и строительства, здание Республиканского Дворца пионеров и школьников. Зарубежных гостей Алма-Аты приветливо встречают в Доме дружбы.

В здании на углу улиц Комсомольской и 8-го Марта, где в довоенные годы был открыт Дворец культуры, а впоследствии много лет находилась киностудия «Казахфильм», после реконструкции открыт Центральный концертный зал столицы Казахстана. В районе работает ряд клубов — Облпотребсоюза, треста «Дорводстрой», пивзавода и др. Один из лучших — «Полиграфист», расположенный в здании Издательства ЦК Компартии Казахстана. В районе свыше 60 библиотек, кинотеатры «Алатау», «Арман», «Искра», «Подвиг», «Родина», Дом кино, парк культуры и отдыха имени М. Горького, парк имени 28 гвардейцев-панфиловцев, зоопарк.

Во Фрунзенском районе расположены научно-исследовательские и лечебные учреждения медицинского профиля: Институт эпиде-


миологии и микробиологии, туберкулезный институт, клинические больницы для взрослых и детей, поликлиники, санатории «Алатау», «Кок-тюбе», «Турксиб», «Просвещенец», летние пионерские лагерь и т. д.

В начале 80-х годов в состав района были включены прилегающие к городской зоне поселки «Коктюбе», «Турксиб», «Каменское плато», а также спортивно-оздоровительный и туристский комплекс «Медео» со всеми сооружениями и подсобными службами. На территории района расположены также стадион «Спартак» с велотреком, десятки спортивных площадок, водно-оздоровительный комплекс «Арасан».

Фрунзенский район известен своими предприятиями торговли, общественного питания, бытового обслуживания, коммунального хозяйства. Это Дом тканей «Қзылтан», расположенный в здании, построенном в 1912 году, Дом одежды, промтоварные магазины «Казахстан», «Москва», «Коктем», «Аметист», «Балдырган», «Спортивные товары», магазины по продаже продовольствия («Россия», «Океан» и другие), рестораны «Казахстан», «Медео», «Аул», «Демалыс», «Турист», «Жайляу», «Самал», кафе «Арман», «Айнабулак», «Океан», ряд столовых на предприятиях, в учреждениях и учебных заведениях. Среди предприятий бытового обслуживания — фирма индивидуального пошива одежды «Казахстан», трикотажное ателье фабрики «Алмагуль», свыше 20 салонов-парикмахерских, пункты проката, приема белья в стирку, химчистки и т. д.

На территории района расположены гостиницы «Казахстан», «Алатау», «Медео», «Достык», гостиница Казпотребсоюза, «Отрар», где останавливаются гости столицы Казахстана. Они с большим интересом знакомятся с достопримечательностями района, непременно посещают Мемориал Славы в парке имени 28 гвардейцев-панфиловцев. Привлекают пристальное внимание и вызывают большой интерес памятники казахскому поэту-просветителю Абаю Кунанбаеву, первому казахскому ученому Чокану Валиханову, одному из первых организаторов комсомола Казахстана Гани Муратбаеву. На территории района установлены бюсты активным участникам установления и укрепления Советской власти в Казахстане Токашу Бокину, Луке Емелеву, Дмитрию Фурманову.

В середине 80-х годов развернулось широкое строительство нового микрорайона «Самал». Здесь возводятся не только жилые дома, но и крупные здания общественного назначения.



УЛИЦЫ

А

АБАКАНСКАЯ. Московский р-н. Протяж. 700 м.

Абакан — центр Хакасской автономной области в составе Красноярского края.

Имени АБАЯ — с 1960 года, бывш. Арычная. Алатауский, Ауэзовский, Фрунзенский, Советский, Калининский р-ны. Протяж. 9400 м.

Абай (Ибрагим) Кунанбаев (1845—1904) — великий казахский поэт и мыслитель, основоположник казахской письменной литературы. Родился в Чингисских горах Семипалатинской области, в семье крупного феодала из рода тобыкты. Учился сначала в духовной школе (медресе), впоследствии в русской школе, много занимался самообразованием. Начиная с 1880 года переводил на

казахский язык произведения Пушкина, Лермонтова, Крылова. Поэзия Абая тесно связана с народным творчеством, отличается идейно-тематическим и жанровым разнообразием. Широко известны его «Назидания» («Гаклия»). Произведения Абая были изданы только после его смерти. Жизнь и деятельность Абая воплощены в ряде художественных произведений, среди них — роман М. Ауэзова «Путь Абая», удостоенный Ленинской премии. Памятник Абаю Кунанбаеву установлен в самом начале проспекта, названного в честь замечательного поэта и просветителя.

Имени Нуркена АБДИРОВА — с декабря 1956, Ауэзовский р-н. Протяж. 750 м.

Абдиров Нуркен (1919—1942) — летчик-истребитель, Герой Советского Союза. Родился в Карагандинской области, учился в Оренбургском авиационном училище. В октябре 1942 года сержант Абдиров был направлен в 808 штурмовой авиационный полк на Юго-Западном фронте. 19 декабря 1942 года в районе станиц Боковская и Пономаревка Ростовской области ударами с воздуха уничтожил несколько фашистских дзотов, шесть танков врага. Огнем зенитной артиллерии его самолет был подбит и загорелся. Отважный летчик направил пылающую машину в центр вражеской танковой колонны. На одной из главных улиц Караганды и на родине героя в совхозе имени Нуркена Абдирова Каркаралинского района ему установлены памятники.

АБХАЗСКАЯ — с февраля 1955, бывш. Брюсова. Октябрьский р-н. Протяж. 800 м.

Абхазия — автономная республика в составе Грузинской ССР.

АВАНГАРДНАЯ — с февраля 1963. Ленинский р-н. Протяж. 450 м.

Авангард — передовая часть отряда, войска.

Имени АВЕРБАХА — с декабря 1956. Московский р-н. Протяж. 100 м.

Авербах Михаил Иосифович (1872—1944) — академик, заслуженный деятель науки. После окончания Московского университета работал практическим врачом, был организатором и руководителем ряда кафедр глазных болезней, один из основателей Общества глазных врачей в Москве. Авербах М. И. — автор более ста научных трудов по теории и практике глазных болезней.

АВИАЦИОННАЯ — Ленинский р-н. Протяж. 150 м.

Авиация — один из основных видов современного транспорта.

АВРОРЫ — с августа 1957. Ауэзовский р-н. Протяж. 1250 м.

Крейсер «Аврора» принимал активное участие в революционных событиях 7 ноября 1917 года в Петрограде.

АДЫГЕЙСКАЯ — с ноября 1957. Алатауский р-н. Протяж. 970 м.

Адыгейская автономная область, образованная в июле 1922 года, входит в состав Краснодарского края РСФСР.

Имени Кенена АЗЕРБАЕВА — с сентября 1981, бывш. ул. Ленина в пос. «Горный гигант». Калининский р-н. Протяж. 1140 м.

Азербает Кенен (1884—1976) — казахский народный акын и композитор. Широко известны его песни «Бозторгай», «Кок шолак», сборники стихов «Песни моей жизни», «Вершины Алатау» и др.

Имени АЗИЗБЕКОВА — с января 1961. Ауэзовский р-н. Протяж. 850 м.

Азизбеков Мешади Азим-Бек-оглы (1876—1918) — видный деятель революционного движения. Родился в семье рабочего-каменщика. Член РСДРП с 1898 года, руководитель социал-демократической организации бакинских рабочих «Гуммет» («Энергия»). Накануне первой мировой войны — организатор крупнейших забастовок бакинского пролетариата. После Октября 1917 года проводил большую работу среди крестьян. В первом составе Бакинского Совета занял посты губернского комиссара и заместителя наркома внутренних дел. После временного падения Советской власти был арестован и казнен английскими интервентами в числе 26 бакинских комиссаров. Его именем назван ряд районов, улиц и школ в Закавказье.

АЗОВСКАЯ — с февраля 1955. Ленинский р-н. Протяж. 250 м.

Азов — город на берегу реки Дон в Ростовской области РСФСР.

Имени АЙВАЗОВСКОГО — с декабря 1956. Алатауский, Ауэзовский р-ны. Протяж. 2700 м.

Айвазовский (Гайвазовский) Иван Константинович (1817—1900) — известный русский художник. Родился в Феодосии в семье небогатого армянского купца. В 16 лет принят в Петербургскую академию художеств. За картину «Штиль» двадцатилетний Айвазовский получил свою первую золотую медаль. Глубокий отпечаток на дальнейшее творчество наложило знакомство с А. Пушкиным, М. Глинкой, И. Крыловым, К. Брюлловым. Его работы, в основном связанные с морской тематикой, отличаются блестящее живописное мастерство, виртуозная техника, оригинальность исполнения. Всего им создано около шести тысяч картин, многие из них вошли в сокровищницу мирового искусства.

Имени Шакена АЙМАНОВА — с июля 1972, бывш. 11-я линия. Алатауский, Советский, Калининский р-ны. Протяж. 4900 м.

Айманов Шакен Кенжетаетич (1914—1970) — известный актер и режиссер казахского театра и кино, народный артист СССР

(1959). Родился в Баянаульском районе Павлодарской области. С 1933 года — актер и режиссер Казахского театра драмы, сыграл ряд характерных и героических ролей в казахском кино. Первая из них — Сарсен в фильме «Райхан» (1940), затем — Шарип в фильме «Песни Абая» (1946). В 1953 году Айманов сыграл роль великого акына Джамбула в одноименном фильме, первом цветном фильме казахской кинематографии. Он был постановщиком и исполнителем главной роли и в первом широкоэкранном фильме «Алдар-Косе» (1965), режиссером известного фильма «Конец атамана» (1970) и многих других. Шакен Айманов — один из основателей Союза кинематографистов Казахстана, лауреат Государственной премии СССР.

Имени Абдрахмана АЙТИЕВА — с января 1975, бывш. 4-я линия. Алатауский, Советский р-ны. Протяж. 2600 м.

Айтиев Абдрахман (1886—1936) — активный участник установления Советской власти и социалистического строительства в Казахстане, член Коммунистической партии с 1918 года. Родился в Теректинской волости, неподалеку от Уральска. После окончания школы был переводчиком, писарем при волостном управлении. Принял активное участие в установлении Советской власти, в марте 1918 года избран заместителем председателя областного исполнительного Совета, участник обороны Уральска от белоказаков. В апреле 1920 года вошел в состав Киргизского (Казахского) областного бюро РКП(б), а в октябре 1920 г. назначен народным комиссаром внутренних дел автономной республики. Абдрахман Айтиев принимал участие в составлении проекта первой Конституции Казахской АССР.

Имени Изгутты АЙТЫКОВА — с ноября 1957. Московский р-н. Протяж. 2100 м.

Айтыков Изгутты (1922—1944) — гвардии старшина, разведчик, Герой Советского Союза. Родился в селе Таргын Уланского района Восточно-Казахстанской области. В 1942 году принял участие в боях под Сталинградом, сражался за освобождение Калининской, Курской, Белгородской областей. В конце июня 1944 года комсорт 2-го батальона 158-го полка 51-й гвардейской стрелковой дивизии Изгутты Айтыков заменил погибшего командира взвода. Горстка воинов во главе с Изгутты Айтыковым выбила противника из траншей, на подручных средствах форсировала Западную Двину и заняла стратегически важный плацдарм. Отважный воин из Казахстана не дожидаясь Дня Победы. Его именем названы улица, школа, где он учился, теплоход.

АКБУЛАКСКАЯ — с июля 1986, бывш. Чуйская. Ауэзовский р-н. Протяж. 310 м.

Акбулак — в переводе с казахского — светлый родник.

АКМОЛИНСКАЯ — с августа 1957 г. Ауэзовский р-н. Протяж. 300 м.

Акмолинск — так более ста лет назывался нынешний город Целиноград.

АКСАЙСКАЯ — с января 1961. Ауэзовский р-н. Протяж. 700 м.

Аксай (в переводе — белый лог) — распространенное на востоке название местности, поселка и т. д.

Имени АКСАКОВА — Калининский р-н. Протяж. 350 м.

Аксаков Сергей Тимофеевич (1791—1859) — русский писатель. Детство провел в Уфе, учился в Казанском университете. Служил в Москве цензором, инспектором училища, впоследствии был директором межевого института. В своем творчестве писатель изображал порочность, жестокость крепостнических порядков. Выдающийся реалистический талант Аксакова раскрылся в автобиографических книгах «Семейная хроника» и «Детские годы Багрова — внука», где он воссоздал обширную панораму помещичьего быта конца XVIII века.

АКТЮБИНСКАЯ — с декабря 1956. Алатауский р-н. Протяж. 750 м. Там же — Актюбинский переулоч, 100 м.

Актюбинск — центр одноименной области Казахской ССР.

Имени АКЫНОВ — Московский, Октябрьский р-ны. Протяж. 1500 м.

Акын — поэт-импровизатор, певец, мастер устного поэтического творчества. Акыны исполняют свои произведения под аккомпанемент домбры, славятся разносторонними познаниями, острой наблюдательностью, артистическим дарованием, остроумием и находчивостью. Широкого признания они добивались, как правило, после громких побед на песенных состязаниях — айтысах. Акыны выступают создателями и хранителями казахского эпоса и фольклора. Древнее искусство акынов в наше время пополнилось новым, социалистическим содержанием. Наиболее известные акыны — Курмангазы, Джамбул, Шашубай и другие.

АЛГАБАССКАЯ — с июля 1986, бывш. имени «Правды». Октябрьский р-н. Протяж. 440 м.

Алгабас — дословный перевод с казахского — шагай вперед, иносказательно — пожелание доброго пути, напутствие в дорогу.

АЛДАНСКАЯ — с ноября 1957. Алатауский р-н. Протяж. 400 м.

Алдан — город в Якутии, один из центров золотодобывающей промышленности в СССР.

Имени АЛЕКСАНДРОВА — с декабря 1956. Ленинский, Московский р-ны. Протяж. 750 м.

Александров Александр Васильевич (1883—1946) — советский композитор и дирижер, народный артист СССР. В 1928 году возглавил музыкальный коллектив, ставший впоследствии Краснознаменным ансамблем песни и пляски Советской Армии (ныне — имени Александрова). Автор ряда популярных песен, в том числе такой известной, как «Священная война».

Имени АЛЕКСЕЕВА — с октября 1958, бывш. 2-я Уйгурская. Ленинский р-н. Протяж. 380 м.

Алексеев Федор Яковлевич (1753—1824) — русский художник-пейзажист. Обладал выдающимися способностями и 11-летним мальчиком был принят в Академию художеств. С 1803 года и до конца жизни сочетал творческую деятельность с преподаванием в Академии художеств.

АЛМА-АТИНСКАЯ — с ноября 1966. Ауэзовский р-н. Протяж. 500 м.

Названа в честь столицы Казахстана — города Алма-Аты.

АЛМАЛЫҚСКАЯ — с июля 1986. Фрунзенский р-н. Протяж. 3900 м.

Алмалы — в переводе с казахского — яблоневый. Название связано с окрестными садами в районе санатория «Турксиб» и Каменского плато.

АЛТАЙСКАЯ — Фрунзенский р-н. Протяж. 100 м.

Алтай — горная система в Западной Сибири. Алтайский край входит в состав РСФСР.

Имени АЛТЫНСАРИНА — с декабря 1956. Ленинский р-н. Протяж. 120 м.

Алтынсарин Ибрагим (Ибрай) (1841—1889) — выдающийся казахский педагог и просветитель, общественный деятель, ученый-этнограф. Родился в Кустанайском районе. С 18 лет, после окончания школы, работал переводчиком в Оренбургском областном правлении, отдавал много сил и энергии созданию сети школьных учреждений в Тургайской области. С его именем связано и начало женского образования в Казахстане, создание ремесленного училища и сельскохозяйственной школы для казахских детей. Алтынсарин выступал поборником русской культуры, сторонником приобщения к ней казахского народа. В его художественных произведениях творчески отразились благородные традиции русской классической литературы. В Кустанае установлен памятник Ибраю Алтынсарину, его имя присвоено научно-исследовательскому педагогическому институту, одной из вершин (3918 м) в горах Тянь-Шаня.

Имени АЛЬБИЦКОГО — с декабря 1956. Ауэзовский р-н. Протяж. 150 м.

Альбицкий Алексей Андреевич (1860—1920) — русский ученый-химик. Окончил Петербургский университет, преподавал в Казанском и Харьковском университетах. Внес ценный вклад в развитие органической химии.

АЛЬПИЙСКАЯ — с ноября 1957. Ауэзовский р-н. Протяж. 450 м.

Альпы — горная система в центральной части Западной Европы.

Имени АЛЯБЬЕВА — с декабря 1956. Московский р-н. Протяж. 180 м.

Алябьев Александр Александрович (1787—1851) — русский композитор, дирижер и пианист. Автор широко известных романсов и многих оркестровых произведений. Вокальное творчество Алябьева характеризуют темы высокого гражданского звучания, идеи патриотизма, свободолюбия, протеста против социального гнета. Композитор Алябьев записал и опубликовал значительное количество песен народов России.

Имени АЛЬ-ФАРАБИ — с декабря 1975, бывш. Водозаборная. Калининский р-н. Протяж. 5400 м.

Абу Наср аль-Фараби (870—950) — великий ученый-энциклопедист, выдающийся мыслитель Востока. Родился в округе Фараб — предместье древнего Отрара на территории нынешнего Казахстана. Оставил значительное творческое наследие во многих областях науки. Один из крупнейших теоретиков медицины и биологии, чьи труды оказали огромное воздействие на многие поколения ученых. Наивысший расцвет творческой деятельности приходится на его период жизни в Багдаде, где он создал свои основные труды.

Имени АМАНГЕЛЬДЫ — с октября 1936, бывш. Киргизская. Ленинский, Советский р-ны. Протяж. 2500 м.

Амангельды Иманов (1873—1919) — активный участник установления Советской власти и гражданской войны на территории Казахстана, один из руководителей национально-освободительного движения 1916 года. Родился в Кайдаульской волости Тургайского уезда. С юношеских лет вставал на защиту обиженных и угнетенных. Весной 1918 года был избран делегатом первого Тургайского областного съезда Советов. Во главе отряда партизан сражался с войсками белого атамана Дутова, с алаш-ордынцами. Во второй половине декабря 1918 года, после восстановления Советской власти, был назначен военным комиссаром Тургайского уезда. В мае 1919 года был предательски убит белогвардейцами.

В 1938 году на экраны страны вышел фильм «Амангельды», в центре Алма-Аты установлен памятник легендарному герою казахского народа. Ему посвящены историко-революционная драма, опера, роман.

Имени Касыма АМАНЖОЛОВА — с декабря 1962, бывш. Школьная. Московский р-н. Протяж. 1200 м.

Аманжолов Касым (1911—1955) — казахский советский поэт. Родился в Каркаралинском районе Карагандинской области, воспитывался в интернате, с 1930 года работал в газете «Лениншил жас». Автор многочисленных поэтических произведений. Среди них сборник стихов «Исповедь жизни» (1938), поэмы «Абдолла», «Наш достан». Широко известны его переводы на казахский язык драмы М. Ю. Лермонтова «Маскарад», стихов Т. Шевченко, В. Маяковского.

АМУРСКАЯ — с февраля 1955. Октябрьский р-н. Протяж. 150 м.

Амур — река на Дальнем Востоке, важнейшая транспортная магистраль для доставки грузов в труднодоступные районы.

АНГАРСКАЯ — с февраля 1966, бывш. Набережная. Ауэзовский, Ленинский р-ны. Протяж. 700 м.

Ангара — река в Восточной Сибири, район строительства каскада крупнейших гидроэлектростанций нашей страны.

Имени АНДРОННИКОВА — Октябрьский р-н. Протяж. 900 м.

Андронников Владимир Николаевич (1885—1942) — партийный и государственный деятель, член Коммунистической партии с 1905 года. Родился в городе Вичуге, участвовал в революционном движении в Иваново-Вознесенске, Киеве. Активный участник установления Советской власти на Урале, председатель Совнаркома Урала (1918), с 1924 года — на партийной и советской работе на Украине.

В 1933 году назначен председателем Госплана Казахской АССР и внес большой вклад в развитие экономики и культуры республики. Делегат XI, XII, XV и XVII съездов партии.

Имени АНОСОВА — с ноября 1956, бывш. Новая-1. Ауэзовский р-н. Протяж. 1900 м.

Аносов Павел Петрович (1799—1851) — русский ученый-металлург. В 1817 году окончил Горный институт и в течение 30 лет работал на Златоустовских заводах. Разработал новые способы получения высококачественной литой стали. Его классический труд «О булатах» (1841 г.) был переведен на ряд иностранных языков. В последние годы жизни управлял Алтайскими заводами в Сибири.

Имени АПАНАСЕНКО — Октябрьский р-н. Протяж. 700 м.

Апанасенко Иосиф Родионович (1890—1943) — генерал армии, участник гражданской и Великой Отечественной войн. В годы гражданской войны — командир кавалерийской дивизии. Окончил военную академию и с 1941 по 1943 год командовал войсками на Дальнем Востоке. Погиб 5 августа 1943 года под Белгородом во время сражений на Курской дуге.

АРАЛЬСКАЯ — с февраля 1955. Московский р-н. Протяж. 200 м.

Арал — один из водных бассейнов на территории Казахстана и Средней Азии.

Имени **АРЕНСКОГО** — с ноября 1956, бывш. 1-я Набережная. Ауэзовский р-н. Протяж. 1100 м. Там же — переулок Аренского. Протяж. 70 м.

Аренский **Антон Степанович** (1861—1906) — русский композитор, пианист, дирижер, педагог. В 1882 году окончил Петербургскую консерваторию. Лучшие произведения Аренского принадлежат к жанру камерной вокальной и инструментальной музыки. Среди современников Аренского большим успехом пользовалась его одноактная опера «Рафаэль». В последние годы жизни занимался композиторской и исполнительской деятельностью.

АРЗАМАССКАЯ — с ноября 1958. Октябрьский р-н. Протяж. 430 м.

Арзамас — город в Горьковской области Российской Федерации.

АРКАЛЫКСКАЯ — с сентября 1981, бывш. Виноградова в пос. «Горный гигант». Калининский р-н. Протяж. 270 м.

Аркалык — город на северо-востоке Казахстана.

АРКТИЧЕСКАЯ — с декабря 1957. Московский, Октябрьский р-ны. Протяж. 350 м.

Арктика — регион, примыкающий в географическом отношении к Северному полюсу.

АРМАВИРСКАЯ — с ноября 1956. Калининский р-н. Протяж. 600 м.

Армавир — город в Краснодарском крае РСФСР.

АРМЯНСКАЯ — с апреля 1956. Фрунзенский р-н. Протяж. 200 м.

Армянская ССР — одна из республик Советского Союза.

Имени **АРТЕМА** — с ноября 1956, бывш. Колхозный переулок. Ауэзовский р-н. Протяж. 1400 м.

Артем (Сергеев) **Федор Андреевич** (1883—1921) — активный участник Великой Октябрьской революции, член партии с 1903 года, вел партийно-революционную работу в Харькове и на Урале. В 1920—1921 годах — секретарь Московского комитета партии, с 1921 года — председатель Всероссийского профсоюза горнорабочих. Трагически погиб в июле 1921 года.

АРТИЛЛЕРИЙСКАЯ — с ноября 1963, бывш. Школьная. Ленинский р-н. Протяж. 750 м.

Артиллерия — род оружия в современной армии.

АРХАНГЕЛЬСКАЯ — с апреля 1956, бывш. Лермонтова. Фрунзенский р-н. Протяж. 300 м.

Архангельск — областной центр на севере Российской Федерации.

Имени Нагимы **АРЫКОВОЙ** — с августа 1977, бывш. до 1927 г. — Гасфортская, Константиновская, до 1977 г. — Караванная. Московский р-н. Протяж. 470 м.

Арыкова Нагима Идрисовна (1902—1956) — активная участница социалистического строительства в Казахстане, член Коммунистической партии с 1925 года. Родилась и училась в городе Верном (ныне Алма-Ата), с 1919 по 1922 год — учительница в школе, впоследствии — на партийной и советской работе в Семипалатинске, Каркаралинске, Оренбурге. С 1925 по 1928 год работала в аппарате Казахского краевого комитета партии. В 1929—1930 годах — председатель Казахского отдела Верховного суда РСФСР, в 1932—1937 годах — член бюро и заведующая отделом Западно-Казахстанского обкома партии. Делегат XV и XVI конференций ВКП(б).

АСТРАХАНСКАЯ — Московский р-н. Протяж. 280 м.

Астрахань — областной центр в Российской Федерации.

Имени **АСФЕНДИЯРОВА** — с декабря 1962, бывш. Набережная. Октябрьский р-н. Протяж. 250 м.

Асфендияров Санжар Джагпарович (1889—1938) — участник установления и укрепления Советской власти в Средней Азии и Казахстане, член Коммунистической партии с 1919 года. Родился в Ташкенте, окончил реальное училище, Петербургскую военно-медицинскую академию. После революции, с 1919 года — народный комиссар здравоохранения Туркестанской республики. Впоследствии — постоянный представитель Туркестанской республики в Москве, член коллегии народного комиссариата РСФСР по делам национальностей, член Средазбюро РКП(б). С 1925 года — на научной работе. В 1927—1928 гг. — профессор Московского университета и ректор Московского института востоковедения. Первый ректор Казахского педагогического института (1928), народный комиссар здравоохранения Казахской АССР, один из организаторов Алма-Атинского медицинского института (1931). В 1933—1937 годах — заместитель председателя Казахстанской базы Академии наук СССР. Видный историк-марксист, опубликовал ряд материалов, сыгравших важную роль в развитии общественных наук в республике.

Имени **АСЫЛБЕКОВА** — с августа 1974. Октябрьский р-н. Протяж. 700 м.

Асылбеков Абдулла (1896—1938) — участник установления и укрепления Советской власти в Казахстане, член Коммунистиче-

ской партии с 1917 года. Родился в Нуринской волости Акмолинского уезда, окончил казахско-татарскую школу, с 1917 года принимал участие в деятельности демократически настроенной печати, в становлении первых Советов на территории Акмолинского уезда. После контрреволюционного переворота, с июня 1918 до февраля 1920 года, находился в застенках белогвардейских палачей. Участник гражданской войны на Дальнем Востоке. В феврале 1922 года избран вторым секретарем Киробкома, в том же году принял участие в работе XI съезда РКП(б), в работе I съезда Советов, принявшего решение об образовании СССР. После учебы в Тимирязевской сельскохозяйственной академии в Москве работал начальником управления землеустройства Наркомзема КазАССР, с 1928 года — секретарь КазЦИКа. В последние годы жизни работал председателем Карагандинского облисполкома.

АТБАСАРСКАЯ — с декабря 1962, бывш. Кошевого. Московский р-н. Протяж. 700 м.

Атбасар — город в северо-западной части Целиноградской области Казахстана.

Имени Мухтара АУЭЗОВА — с октября 1961, бывш. 5-я линия. Алатауский, Советский, Калининский р-ны. Протяж. 3400 м.

Ауэзов Мухтар Омарханович (1897—1961) — видный казахский советский писатель, лауреат Ленинской и Государственной премий СССР, академик Академии наук Казахской ССР. Родился в Семипалатинской области, окончил школу и учительскую семинарию. Первое произведение — поэму «Енлик-Кебек» написал в 1917 году, в двадцатых годах написал ряд новелл и рассказов, повести «Выстрел на перевале», «Серый лютый» и др. В 1928 году окончил Ленинградский университет, учился в аспирантуре в Ташкенте. В 1940 году, совместно с Леонидом Соболевым, опубликовал трагедию «Абай», прообраз будущей четырехтомной эпопеи «Путь Абая», удостоенной в 1959 году Ленинской премии. Романы Мухтара Ауэзова по праву называют энциклопедией жизни и быта казахского народа. Они переведены на многие языки мира, стали основой для многих театральных спектаклей и кинофильмов.

В Алма-Ате создан Дом-музей Мухтара Ауэзова (по ул. Тулебаева), в сквере возле оперного театра, напротив дома, где он жил, установлен бюст писателя. У здания Казахского академического театра драмы имени Мухтара Ауэзова на проспекте Абая установлен памятник замечательному писателю. Его именем названа одна из горных вершин.

Имени АХМЕДСАФИНА — с сентября 1985, бывш. Солонцовая. Фрунзенский р-н. Протяж. 850 м.

Ахмедсафин Уфа Мендыбаевич (1912—1984) — известный уче-

ный-гидрогеолог, академик Академии наук Казахской ССР, Герой Социалистического Труда, лауреат Государственной премии Казахской ССР. В 1965 году основал и возглавил Институт гидрогеологии и гидрофизики АН КазССР (ныне — имени У. М. Ахмедсафина), разработал основные принципы и методы прогнозирования и оценки запасов подземных вод на территории Казахстана.

Имени АХМЕДЬЯРОВА — с сентября 1981, бывш. Чкалова в пос. Горный гигант. Калининский р-н. Протяж. 870 м.

Ахмедьяров Галим Ахмедьярович — участник партизанского движения на территории Белоруссии в период Великой Отечественной войны.

Имени АХРЕМЕНКО — с декабря 1958. Ауэзовский р-н. Протяж. 1620 м. Там же — 2-я имени Ахременко. Протяж. 400 м.

Ахременко Никифор Акимович (1914—1944) — Герой Советского Союза. Родился в Северо-Казахстанской области, до войны работал в локомотивном депо станции Петропавловск. В декабре 1942 года призван в ряды Красной Армии. В составе 441-го полка 116 стрелковой дивизии участвовал в освобождении Украины. В январе 1944 года младший сержант Ахременко в бою у деревни Каничи обвязал себя гранатами и бросился под гусеницы вражеского танка, прорвавшегося в расположение роты на занятом рубеже. Звание Героя Советского Союза присвоено посмертно в мае 1944 года.

Имени АХУНДОВА — с декабря 1962, бывш. Аксайская. Московский р-н. Протяж. 500 м.

Ахундов Мирза Фатали (1812—1878) — азербайджанский писатель и общественный деятель, родоначальник азербайджанской реалистической литературы. Получил духовное образование, владел персидским, арабским и русским языками. Литературный талант Ахундова с особенной силой проявился в драматургии. На основе латинского и русского алфавитов Ахундов составил новый алфавит азербайджанского языка.

АЧИНСКАЯ — с октября 1957. Ауэзовский р-н. Протяж. 480 м. Ачинск — город в Красноярском крае РСФСР.

АШХАБАДСКАЯ — Московский, Октябрьский р-ны. Протяж. 150 м.

Ашхабад — столица Туркменской ССР.

АЭРОДРОМНАЯ — с ноября 1966. Ауэзовский, Ленинский р-ны. Протяж. 3950 м. Там же — Аэродромный переулоч. Протяж. 400 м.

В этом районе в конце двадцатых годов располагался первый в городе простейший аэродром, принимавший легкомоторные самолеты.

Б

Имени Юсупа БАБАЕВА — Калининский р-н. Протяж. 1100 м.

Бабаев Юсуп (1887—1938) — участник установления Советской власти в Семиречье, член Коммунистической партии с 1918 года. Родился в Каскеленском уезде, неподалеку от Верного (ныне — Алма-Ата). С юных лет работал грузчиком, в 1916 году участвовал в национально-освободительном движении. После 1917 года — организатор «Союза чернорабочих» в Верном. С 1919 по 1922 год — на политработе в национальных частях Красной Армии, впоследствии — председатель уездного исполкома, ответственный работник Алма-Атинского горкома партии. В последние годы жизни работал в Кегенском районе Алма-Атинской области.

Имени БАБУШКИНА — Московский р-н. Протяж. 1600 м.

Бабушкин Иван Васильевич (1873—1906) — один из передовых рабочих-большевиков, ученик и помощник В. И. Ленина. Родился в семье крестьянина-бедняка в селе Леденчском Вологодской губернии, работал слесарем на Семяниковском заводе в Петербурге. В 1893 году познакомился с В. И. Лениным, занимался в его марксистском кружке, стал его ближайшим помощником. Вел большую работу по подготовке рабочих к революционной борьбе. Схвачен царской карательной экспедицией при перевозке оружия для читинских рабочих, без суда и следствия расстрелян.

Имени БАГРАТИОНА — с декабря 1956. Ленинский р-н. Протяж. 900 м.

Багратион Петр Иванович (1765—1812) — русский полководец, военную службу начал с семнадцати лет, участвовал в штурме Очакова и своей храбростью обратил на себя внимание А. В. Суворова. Участвовал в Отечественной войне 1812 года — командовал 2-й западной армией. В знаменитом Бородинском сражении руководил боевыми действиями на одной из наиболее ответственных позиций, был тяжело ранен, но не покинул поле боя. Скончался от раны, полученной в этом сражении, похоронен на Бородинском поле в ограде памятника павшим в бою воинам — героям Отечественной войны 1812 года.

Имени БАЖЕНОВА — с декабря 1956. Ауэзовский р-н. Протяж. 1350 м.

Баженов Василий Иванович (1737—1799) — великий русский зодчий. Автор обширного дворцового ансамбля в подмосковном Царицыне. Оставил богатое архитектурное наследие. Одно из лучших его произведений — дом Пашкова — ныне один из корпусов библиотеки им. Ленина в Москве.

Имени БАИШЕВА — с сентября 1984. До 1927 г. — Софийская, до 1984 г. — Центральная. Московский р-н. Протяж. 1700 м.

Баишев Сактаган Баишевич (1909—1982) — ученый-экономист, академик АН КазССР, заслуженный деятель науки. В 1946—1956 гг. — директор института истории партии при ЦК Компартии Казахстана, в 1956—1968 гг. — вице-президент АН КазССР. Делегат II—XII съездов Компартии Казахстана.

Имени Нурпеиса БАЙГАНИНА — Советский р-н. Протяж. 300 м.

Байганин Нурпеис (1860—1945) — известный казахский акын и певец, заслуженный деятель искусств Казахской ССР. Родился в бедной семье на территории нынешней Актюбинской области. С юных лет выступал на айтысах — песенных состязаниях. После революции посвятил свое творчество жизни возрожденного народа. В годы войны, будучи в преклонном возрасте, сочинил вдохновенные строки поэм, посвященных Героям Советского Союза Нарсутбаю Есболатову и Тулегену Тохтарову.

Имени Исы БАЙЗАКОВА — с апреля 1971, бывш. Дехканская, Пчеловодная. Алатауский, Ауэзовский, Советский, Калининский р-ны. Протяж. 4400 м.

Байзаков Иса (1900—1946) — акын-импровизатор, поэт. Родился в Иртышском районе Павлодарской области. Только после Октябрьской революции выучился грамоте, поступил на рабфак в Оренбурге. Талантливый домбрист, одним из первых вступил в состав Казахского драматического театра, созданного в 1925 году в Кызыл-Орде. В 1926 году в Ташкенте были изданы его поэмы «Красавица Куралай» и «Сказка пастуха», впоследствии были опубликованы эпические поэмы «Кавказ», «В предгорьях Алтая», «Акбопе». В годы Великой Отечественной войны сочинил ряд патриотических песен.

БАЙКАЛЬСКАЯ — Московский, Октябрьский р-ны. Протяж. 650 м.

Байкал — самое глубокое пресноводное озеро в мире, заповедник чистой воды на территории Советского Союза.

БАЙКОНУРСКАЯ — с сентября 1981, бывш. Гагарина в пос. Каменское плато. Фрунзенский р-н. Протяж. 2220 м.

Байконур — первый советский космодром, расположенный на территории Казахстана.

Имени БАЙМАГАМБЕТОВА — с ноября 1957. Московский р-н. Протяж. 230 м.

Баймагамбетов Султан Биржанович (1920—1943) — старший сержант, Герой Советского Союза. Родился в ауле Коянды-Агаш Семиозерного района Кустанайской области. Храбро сражался на

Ленинградском фронте, четырежды был ранен, но снова возвращался к товарищам по оружию. Командир отделения 2-й пулеметной роты 147-го полка 43-й Краснознаменной дивизии 67-й армии Султан Баймагамбетов в боях на Синявино-Мгинском участке Ленинградского фронта повторил подвиг Александра Матросова, закрыл амбразуру дота собственным телом. Имя героя навечно внесено в списки части, где он служил, его именем названы улицы в Алма-Ате, Кустанае, Кушмуруне, совхоз, где он родился.

Имени БАЙРОНА — с ноября 1958. Октябрьский р-н. Протяж. 1100 м.

Байрон Джордж Ноэл Гордон (1788—1824) — английский поэт, представитель революционного романтизма. Окончил закрытую аристократическую школу близ Лондона, затем Кембриджский университет, стал членом палаты лордов, много путешествовал по странам Ближнего Востока. Впоследствии жил в Англии, Швейцарии, Италии, где стал деятельным членом революционно-освободительной организации карбонариев. Принимал участие в освободительной борьбе греческих патриотов против турецкого ига и там погиб.

Имени Куляш БАЙСЕИТОВОЙ — с августа 1957. До 1941 г. — Пишпекская, до 1957 г. — Алатау. Советский, Калининский р-ны. Протяж. 1150 м.

Байсеитова Куляш (Гульбахрам) Жасымовна (1912—1957) — известная певица, народная артистка СССР (1936), депутат Верховного Совета Казахской ССР 1—3 созывов. Родилась в городе Верном (ныне Алма-Ата). В 1925—1928 годах училась в техникуме, участвовала в самодеятельности. В 1930 году была принята в Казахский театр драмы, с 1934 года — солистка Музыкального, с 1937 — Казахского театра оперы и балета. В 1948 году удостоена Государственной премии СССР за исполнительскую деятельность, в 1949 году — за роль Сары в опере Мукана Тулебаева «Биржан и Сара». Впервые на казахской сцене исполнила сольные партии из русской и зарубежной оперной классики, создала незабываемые образы девушки-акына Сары в опере «Биржан и Сара», Жибек в опере «Кыз-Жибек» и многие другие.

БАКАНАССКАЯ — с декабря 1957. Октябрьский р-н. Протяж. 200 м.

Баканас — районный центр в северной части Алма-Атинской области КазССР.

БАКИНСКАЯ — с декабря 1957. Октябрьский р-н. Протяж. 850 м.

Баку — столица Азербайджанской ССР.

Имени БАЛАКИРЕВА — Октябрьский р-н. Протяж. 400 м.

Балакирев Милий Алексеевич (1836—1910) — русский композитор, пианист, дирижер. В 1856 году впервые выступил в Петербурге как пианист. В начале 60-х годов создал кружок «Новая русская музыкальная школа», или «Могучая кучка». Основная сфера творчества — симфоническая музыка. Широко известны его камерно-вокальные произведения. Композитор Балакирев сыграл крупную роль в изучении и развитии славянской музыки.

БАЛТАБАЕВСКАЯ — Фрунзенский р-н. Протяж. 380 м.

Балтабай — населенный пункт в Алма-Атинской области.

БАЛТИЙСКАЯ — с октября 1958, бывш. Энгельса. Октябрьский р-н. Протяж. 1300 м.

Балтийское море — крупный водный бассейн, омывающий берега северо-западных районов Советского Союза.

БАЛХАШСКАЯ — Московский р-н. Протяж. 100 м.

Балхаш — солено-пресноводное озеро на территории Центрального Казахстана.

Имени **БАЛЬЗАКА** — Калининский р-н. Протяж. 1600 м.

Бальзак Оноре де (1799—1850) — великий французский писатель. Учился в Вандомском колледже, продолжал образование в Школе прав, одновременно слушал лекции по литературе в Сорбонне. Первым произведением, принесшим литературную известность, был исторический роман «Шуаны». Значительное количество написанных им произведений вошло в серию книг под общим названием «Человеческая комедия». Творчество Бальзака явилось важной вехой в истории мирового реалистического искусства.

Имени **БАРАНСКОГО** — с сентября 1981, бывш. переулок Гагарина в пос. Горный гигант. Калининский р-н. Протяж. 340 м.

Баранский Николай Николаевич (1881—1963), ученый-географ, член-корреспондент АН СССР, Герой Социалистического Труда. Основоположник экономической географии в СССР.

Имени **БАРИБАЕВА** — бывш. Каракольская. Фрунзенский р-н. Протяж. 970 м.

Барibaев Джубаныш (1898—1927) — участник установления Советской власти в Казахстане. Родился в ауле Джил-Булак Верненского уезда. Учился в Верненской мужской гимназии. После революции стал сотрудником Семиреченского областного отдела по делам национальностей, вступил в 1918 году в ряды Коммунистической партии. С февраля 1920 года — председатель Нарынского уездного ревкома. В июле 1921 года избран секретарем Семиреченского обкома партии, впоследствии работал председателем Джетысуйского облисполкома. Делегат XIV съезда партии в Москве.

БАРНАУЛЬСКАЯ — с октября 1958, бывш. Широкая щель. Фрунзенский р-н. Протяж. 1550 м.

Барнаул — центр Алтайского края Российской Федерации.

БАРТОГАЙСКАЯ — с июля 1986, бывш. 2-я Петрова. Ауэзовский р-н. Протяж. 300 м.

Бартогай — ущелье, пойма реки среди горных хребтов.

Имени **БАСЕНОВА** — с октября 1976, бывш. Трамвайная. Калининский р-н. Протяж. 1050 м.

Басенов Тулеу Кулчаманович (1909—1976) — казахский советский архитектор. Родился в Челкарском районе Актюбинской области. Учился в Ленинграде, с 1937 по 1941 год был главным архитектором Алма-Аты. В 1944—1954 годах — начальник архитектурно-планировочного управления при Совете Министров КазССР. Впоследствии — на руководящей работе в области архитектуры и строительства. Участвовал в создании проекта застройки проспекта имени Ленина. Автор ряда научных трудов в области архитектуры.

БАТАЛПАШИНСКАЯ — с февраля 1955. Калининский р-н. Протяж. 180 м.

Баталпашинск — прежнее название г. Черкаска.

БАТУМСКАЯ — с октября 1958. Октябрьский р-н. Протяж. 100 м.

Батуми — столица Аджарской автономной республики в составе Грузинской ССР.

Имени **БАТУРИНА** — с декабря 1957. Фрунзенский р-н. Протяж. 200 м.

Батурин Александр Герасимович — летчик, Герой Советского Союза. Накануне войны работал инструктором-пилотом Алма-Атинского аэроклуба. В сражении за Ленинград сбил несколько самолетов противника. Указом Президиума Верховного Совета СССР от 23 октября 1942 года за мужество и отвагу заместитель командира 71-го полка 61-й авиационной бригады А. Г. Батурин был удостоен звания Героя Советского Союза.

Имени **БАУМАНА** — с ноября 1956, бывш. 1-я Сталина в районе Тастака. Алатауский, Ауэзовский р-ны. Протяж. 2250 м.

Бауман Николай Эрнестович (1873—1905) — видный деятель большевистской партии. Родился в Казани, учился в гимназии и ветеринарном институте. В Петербурге стал одним из активных членов «Союза борьбы за освобождение рабочего класса». За революционную пропаганду был арестован, заключен в Петропавловскую крепость, а затем сослан на четыре года в Сибирь. Совершил побег из ссылки и за границей стал одним из ближайших помощников В. И. Ленина в создании газеты «Искра». Бауман погиб в ок-

тябре 1905 года от руки агента охраны во время демонстрации рабочих.

Имени БАХА — с апреля 1956. Калининский р-н. Протяж. 100 м. Там же — переулочек Баха. Протяж. 50 м.

Бах Иоганн Себастьян (1685—1750) — немецкий композитор и органист, автор более тысячи произведений различных музыкальных жанров. Вокально-драматическое творчество Баха включает значительное количество кантат, ораторий, хоралов. Написал ряд произведений для органа, концерты для скрипки и т. д. Творчество Баха — одна из вершин философской мысли в музыке.

БАШКИРСКАЯ — с апреля 1956, бывш. 2-я Саратовская. Фрунзенский р-н. Протяж. 350 м.

Башкирская АССР входит в состав Российской Федерации.

БАЯНАУЛЬСКАЯ — Московский р-н. Протяж. 1500 м.

Баянаул — населенный пункт в Павлодарской области Казахской ССР.

Имени БЕГАЛИНА — с августа 1983, бывш. Дачная (рядом — переулочек Дачный). Фрунзенский р-н. Протяж. 2800 м.

Бегалин Сапаргали Исхакович (1895—1982) — казахский советский писатель, поэт, переводчик. Родился в ауле Дегелен Абаяевского района Семипалатинской области, принимал активное участие в установлении и укреплении Советской власти, работал в судебных органах, в управлении Турксиба, в органах печати. Первая книга — поэма «Месть орла» — вышла в 1944 году. Широко известны его сборники рассказов «Молодая ветка», «Счастье», «Сила матери», роман «Перевалы времени». Перевел на казахский язык ряд произведений А. Пушкина, М. Лермонтова, Н. Лескова и др.

Имени Демьяна БЕДНОГО — Московский р-н. Протяж. 900 м.

Бедный Демьян — (Придворов Ефим Алексеевич) (1883—1945) — русский советский поэт. Родился в семье крестьянина-бедняка, учился в Киевской военно-фельдшерской школе, на историко-филологическом факультете Петербургского университета. Первые стихи Д. Бедного появились в газете «Киевское слово», затем поэт печатался в журнале «Русское богатство», в большевистской газете «Звезда». Сотрудничал в газете «Правда» с первого номера. Песни и агитационные стихи Д. Бедного в годы гражданской войны и социалистического строительства пользовались огромной популярностью в народе. В советскую литературу Д. Бедный вошел как баснописец, мастер политической сатиры.

Имени БЕКЕТОВА — с декабря 1956. Ауэзовский р-н. Протяж. 280 м.

Бекетов Андрей Николаевич (1825—1902) — русский ботаник-морфолог. В 1849 году окончил Казанский университет, с 1863 по 1897 — профессор Петербургского университета. Организатор первого русского ботанического журнала «Ботанические записки», автор первого оригинального учебника «География растений».

БЕЛГРАДСКАЯ — Октябрьский р-н. Протяж. 420 м.

Белград — столица Югославии.

Имени БЕЛИНСКОГО — Ленинский, Московский, Октябрьский р-ны. Протяж. 9100 м.

Белинский Виссарион Григорьевич (1811—1848) — русский видный критик, философ-материалист, публицист, демократ. Учился в Пензенской гимназии, на словесном отделении Московского университета. В приложении к журналу «Телескоп» — еженедельнике «Молва» была опубликована первая крупная статья Белинского «Литературные мечтания». Позже становится редактором журнала «Московский наблюдатель», после переезда в Петербург вел в журнале «Отечественные записки» литературно-критический отдел, проявил себя во всех жанрах литературной критики — от историко-литературных статей до рецензий, отзываясь почти на все новые явления в различных областях русской культуры.

Имени БЕЛОВА — Октябрьский р-н. Протяж. 200 м.

Белов Иван Панфилович (1893—1938) — активный участник борьбы за Советскую власть в Туркестане, член Коммунистической партии с 1919 года. В 1920 году — начальник 3-й Туркестанской стрелковой дивизии, руководил разгромом банд Анненкова, Дутова. За участие в разгроме басмачества в Средней Азии, в подавлении Кронштадтского мятежа награжден двумя орденами Красного Знамени, делегат XVII съезда ВКП(б).

БЕЛОМОРСКАЯ — с августа 1957. Ауэзовский р-н. Протяж. 670 м.

Белое море — крупный водный бассейн на севере Советского Союза.

БЕЛОРУССКАЯ — Московский р-н. Протяж. 900 м.

Белорусская ССР — одна из союзных республик Советского Союза.

БЕЛОСТОКСКАЯ — с ноября 1958. Ауэзовский р-н. Протяж. 400 м.

Белосток — город в северо-восточной части Польской Народной Республики.

Имени БЕЛЯЕВА — с апреля 1966. Октябрьский р-н. Протяж. 230 м.

Беляев Павел Иванович (1925—1970) — летчик-космонавт СССР,

Герой Советского Союза. Родился в семье фельдшера, после окончания школы поступил на завод, в 1943 году ушел добровольцем в армию. Окончил Ейское авиационное училище, участвовал в боевых действиях против японских милитаристов. В марте 1965 года совместно с Алексеем Леоновым совершил полет на космическом корабле «Восход-2».

Имени БЕЛЯКОВА — Московский р-н. Протяж. 970 м.

Беляков Александр Васильевич — летчик, генерал-лейтенант авиации, Герой Советского Союза, доктор географических наук, профессор. Участник знаменитых беспосадочных полетов Валерия Чкалова из Москвы на остров Удд (1936) и из Москвы через Северный полюс — в Америку (1937). Занимал ряд командных должностей в авиации, вел педагогическую и научную работу в высших военных учебных заведениях, автор многих научных трудов по аэронавигации.

БЕРЕГОВАЯ — с апреля 1956, бывш. Инженерная. Фрунзенский р-н. Протяж. 750 м.

Название связано с расположением улицы вдоль берега реки Малая Алматинка.

Имени БЕРЕГОВОГО — с марта 1969. Алатауский р-н. Протяж. 1400 м.

Береговой Георгий Тимофеевич (1921 г. р.) — летчик-космонавт СССР, дважды Герой Советского Союза (1944 и 1968). Родился в селе Федоровка Полтавской области, в 1941 году окончил Луганскую школу военных летчиков, участвовал в Великой Отечественной войне и удостоен ряда правительственных наград. В 1956 году окончил Военно-воздушную академию. В октябре 1968 года совершил полет на космическом корабле «Союз-3».

БЕРЕЗОВАЯ — с декабря 1962, бывш. 1-я Школьная. Октябрьский р-н. Протяж. 150 м.

Имени БЕРЕЗОВСКОГО — с февраля 1954. Калининский р-н. Протяж. 550 м.

Березовский Александр Петрович (1888—1917) — участник установления Советской власти в Казахстане. Учился в начальной школе для детей казачества в городе Верном, работал переводчиком в Переселенческом управлении, участвовал в русско-японской войне в начале XX века. С 1907 года — в Семиреченском землеустроительном управлении. За пропаганду революционных идей среди населения осужден и отправлен в ссылку в Сибирь. Летом 1917 года возвратился в Верный, был основателем и редактором «Крестьянской газеты», отражавшей взгляды наиболее революционно настроенных масс. По приказу белоказачьего «Семиречен-

ского войскового правительства» был тайно казнен в декабре 1917 года.

Имени **БЕРИНГА** — с января 1961. Октябрьский р-н. Протяж. 550 м.

Беринг Витус Ионассен (1681—1741) — знаменитый мореплаватель, выходец из Дании, служивший с 1703 года офицером в русском флоте. Возглавил Камчатские экспедиции. Во время первой из них, имевшей целью узнать, соединяется ли Азия с Америкой, прошел пролив между ними, названный впоследствии его именем, во время второй удалось достичь берегов Северной Америки и открыть некоторые из Алеутских островов. Капитан-командор Беринг умер на одном из открытых им же Командорских островов, названном, как и весь архипелаг, в его честь. Имя мореплавателя носит также одно из морей — Берингово.

Имени **БЕРСИЕВА** — с октября 1958. Октябрьский р-н. Протяж. 550 м.

Берсиев Чаганак (1881—1944) — знатный просовод. Родился в Уильском районе Актюбинской области, работал звеньевым в колхозе «Курман», в 1940 году за достижение высоких урожаев был награжден орденом Ленина. Писатель Габиден Мустафин посвятил ему роман «Чаганак».

БЕССАРАБСКИЙ переулочек — Московский р-н. Протяж. 150 м. Бессарабия — так называлась часть Молдавии.

Имени **БЕСТУЖЕВА** — с декабря 1956, бывш. ул. Фурманова в районе Малой станицы. Московский р-н. Протяж. 380 м.

Бестужев Александр Александрович (1797—1837) — русский писатель-декабрист. Родился в обедневшей дворянской семье, служил в гвардейском полку, входил в состав Северного общества декабристов. 14 декабря 1825 года вместе с другими декабристами вывел на Сенатскую площадь Московский полк. После ареста был приговорен к 20 годам каторги, но впоследствии переведен на поселение, властями отправлен на Кавказ, где был убит в стычке с горцами.

Имени **БЕХТЕРЕВА** — с декабря 1957. Московский р-н. Протяж. 1450 м.

Бехтерев Владимир Михайлович (1857—1927) — выдающийся русский ученый. Учился в гимназии и в Медико-хирургической академии. Бехтерев был профессором невропатологии и психиатрии Военно-медицинской академии, организовал Психоневрологический институт, основал первый в России журнал по неврологии, Общество невропатологов и психиатров. После Великой Октябрьской социалистической революции Бехтерев был членом Ленинградского

Совета рабочих, крестьянских и красноармейских депутатов, возглавлял Государственный институт по изучению мозга.

БИЙСКАЯ — Московский р-н. Протяж. 400 м.

Бийск — город в Алтайском крае Российской Федерации.

БИОКОМБИНАТСКАЯ — Калининский р-н. Протяж. 350 м.

Истоки названия связаны с месторасположением улицы рядом с Алма-Атинским биокомбинатом.

Имени **БИРЖАНА** — с августа 1982. Алатауский р-н. Протяж. 1000 м.

Биржан Кожажулов (1832—1897) — казахский акын, композитор, автор многих песен и мелодий, победитель крупных айтысов — песенных состязаний в казахской степи.

БЛАГОВЕЩЕНСКАЯ — с августа 1957. Ауэзовский р-н. Протяж. 150 м. Здесь же — Благовещенский пер. Протяж. 150 м.

Благовещенск — город в Амурской области Российской Федерации.

Имени Александра **БЛОКА** — с декабря 1962, бывш. пер. Огородный в районе Малой станицы. Московский р-н. Протяж. 600 м.

Блок Александр Александрович (1880—1921) — русский поэт. Родился в дворянской семье, после окончания гимназии поступил на юридический факультет, а позже перешел на историко-филологический факультет Петербургского университета. Первые стихи опубликованы в журнале петербургских символистов «Новый путь». Октябрьская революция вызвала творческий подъем, и это отразилось в крупнейших произведениях Блока: поэме «Двенадцать» и стихотворении «Скифы». В историю русской литературы Блок вошел как лирик, поэт-новатор. Произведения Блока переведены почти на все основные языки мира.

Имени **БЛЮХЕРА** — с декабря 1962, бывш. Жукова. Московский р-н. Протяж. 350 м.

Блюхер Василий Константинович (1890—1938) — Маршал Советского Союза, герой гражданской войны. Родился в селе Барщника Ярославской губернии в крестьянской семье, работал слесарем, участвовал в первой мировой войне. Активный участник установления Советской власти в Самаре. В марте 1918 года — председатель Челябинского Совета. Во главе красных отрядов совершил героический рейд по Уралу. 28 сентября 1918 года самым первым был награжден орденом Красного Знамени, впоследствии первым был награжден и орденом Красной Звезды. В 1929—1938 годах — командующий Особой Краснознаменной Дальневосточной армией.

БОБРУЙСКАЯ — с декабря 1958. Ауэзовский р-н. Протяж. 1200 м.

Бобруйск — город в Могилевской области Белорусской ССР.

БОГАТЫРСКАЯ — с октября 1958, бывш. 1-я Стахановская. Октябрьский р-н. Протяж. 350 м.

Имени **ТОКАША БОКИНА** — Калининский р-н. Протяж. 160 м.

Бокин Токаш (1890—1918) — участник установления Советской власти в Казахстане. Родился в Муюнкумской волости Верненского уезда. С 1898 по 1905 год (в одно время с Михаилом Фрунзе) учился в Верненской мужской гимназии. Работал переводчиком в окружном суде, а с 1911 года — в переселенческом управлении. Принимал участие в национально-освободительном движении 1916 года, был арестован. Вошел в состав Военно-революционного комитета, возглавлявшего вооруженное восстание в Верном в ночь со 2 на 3 марта 1918 года. В сентябре 1918 года был предательски убит.

Имени **БОЛОТНИКОВА** — с февраля 1956, бывш. Красина в районе Тастака. Ауэзовский р-н. Протяж. 1850 м.

Болотников Иван Исаевич (год рождения неизвестен, умер в 1608 году) — руководитель крестьянской войны в Русском государстве в начале XVII века. В молодости был захвачен в плен и продан в Турцию на галеры. Освободившись, попал в Венецию, оттуда через Польшу направился в Путивль, где принял участие в крестьянском движении. После поражения восстания был сослан в Каргополь, где его ослепили и утопили.

Имени **БОНДАРЕНКО** — Московский р-н. Протяж. 850 м.

Бондаренко Яков Александрович (1905—1941), Герой Советского Союза, один из 28 гвардейцев-панфиловцев. Родился в селе Позднивка на Украине, вместе с семьей в 1913 году переехал в Казахстан, на территорию нынешней Талды-Курганской области. В 1927 году был призван в ряды Красной Армии, учился в полковой школе. После демобилизации был избран председателем Холмогоровского сельского Совета Кугалинского (ныне Гвардейского) района Талды-Курганской области. 17 июля 1941 года был призван в армию, а через четыре месяца, 16 ноября, в бою у разъезда Дубосеково в числе 28 гвардейцев-панфиловцев совершил легендарный подвиг и пал смертью героя.

Имени **БОРЗОВА** — с декабря 1956. Ауэзовский р-н. Протяж. 1100 м.

Борзов Александр Александрович (1874—1939) — советский ученый-географ, заслуженный деятель науки РСФСР. В 1899 году окончил Московский университет, с 1918 года — профессор МГУ, с 1928 года — директор научно-исследовательского института гео-

графии при МГУ. Основные научные интересы связаны с изучением общих закономерностей развития эрозионных и моренных ландшафтов равнин.

Имени БОРОДИНА — с ноября 1956. Ауэзовский р-н. Протяж. 550 м.

Бородин Александр Порфирьевич (1833—1887) — русский композитор и ученый-химик. В 1856 году окончил Петербургскую медико-хирургическую академию, где стал впоследствии профессором. Музыкальное творческое наследие Бородина сравнительно невелико по объему, но отличается высокими художественными достоинствами. Наиболее значительное его произведение — опера «Князь Игорь» — является образцом национального героического эпоса в музыке.

БОТАНИЧЕСКИЙ БУЛЬВАР — Калининский р-н. Протяж. 2400 м.

Истоки названия связаны с расположенным неподалеку Главным ботаническим садом Академии наук Казахской ССР.

БОТАНИЧЕСКАЯ — с декабря 1956. Московский р-н. Протяж. 1300 м.

Истоки названия связаны с бывшим Ботаническим питомником, который был частью рощи Баума.

Имени БОТКИНА — с декабря 1956. Ауэзовский р-н. Протяж. 350 м.

Боткин Сергей Петрович (1832—1889) — выдающийся русский ученый, основоположник физиологического направления в клинической медицине. Окончил медицинский факультет Московского университета. Крупный общественный деятель, он впервые в истории клинического лечения открыл бесплатную амбулаторию, добился постройки бесплатной больницы (ныне больница Боткина), положил начало бесплатной помощи на дому, ввел институт санитарных врачей и т. д.

БРАТСКАЯ — с августа 1957. Ауэзовский р-н. Протяж. 980 м. Здесь же — 2-я Братская. Протяж. 560 м.

Имени БРАУНА — с ноября 1957. Калининский р-н. Протяж. 560 м.

Браун Александр (1805—1877) — известный немецкий ботаник-морфолог, автор естественной системы растений.

БРИГАДНАЯ — с декабря 1962. Московский р-н. Протяж. 450 м.

Название связано с расположением колхозных бригад до включения этой местности в состав города.

Имени БРОДСКОГО — с декабря 1956. Ауэзовский р-н. Протяж. 1400 м.

Бродский Исаак Израйлевич (1884—1939) — советский живописец, заслуженный деятель искусств РСФСР. Учился в Одесском художественном училище, в Петербургской академии художеств, где был учеником И. Е. Репина. В 1905 году принял участие в революционном движении, создал ряд острых карикатур, направленных против самодержавия. После революции, начиная с 1919 года, работал над образом В. И. Ленина, создав такие известные картины, как «В. И. Ленин на фоне Кремля», «В. И. Ленин в Смольном» и др.

Имени БРУНО — с ноября 1956, бывш. 2-я Новая. Ауэзовский р-н. Протяж. 1600 м.

Бруно Джордано (1548—1600) — великий итальянский мыслитель. Родился близ Неаполя, в двадцать четыре года получил сан священника, но впоследствии был обвинен в ереси, отказался от монашества и бежал в Рим. Бруно подвергся восьмилетнему тюремному заключению, затем был приговорен к смертной казни и сожжен на костре.

Имени БРЮЛЛОВА — с декабря 1956. Ауэзовский р-н. Протяж. 280 м.

Брюллов Карл Павлович (1799—1852) — русский художник. Его творчество стало крупным шагом в развитии реализма в изобразительном искусстве, в частности широко известная картина «Последний день Помпеи». Вершиной творчества являются портреты, отличающиеся правдивостью и психологической выразительностью образов. Классик русской школы живописи Брюллов занимает одно из видных мест в истории искусства.

Имени БРЮСОВА — с декабря 1956. Ауэзовский р-н. Протяж. 380 м.

Брюсов Валерий Яковлевич (1873—1924) — русский советский поэт. Окончил историко-филологический факультет Московского университета, в студенческие годы опубликовал ряд стихотворений в сборниках «Русские символисты». После Октябрьской революции активно сотрудничал с Советской властью, вступил в ряды Коммунистической партии, работал в Наркомпросе, в Госиздате, читал лекции в университете, организовал Высший литературно-художественный институт, был воспитателем поэтической молодежи.

БРЯНСКАЯ — Московский, Фрунзенский р-ны. Протяж. 250 м.
Брянск — областной центр в Российской Федерации.

Имени БУДЕННОГО — Московский р-н. Протяж. 1300 м.

Буденный Семен Михайлович (1883—1973) — Маршал Советского Союза. Родился в семье крестьянина-бедняка, военную служ-

бу начал на Дальнем Востоке, участвовал в русско-японской и первой мировой войнах. После Октябрьской революции был членом Военного Совета Северо-Кавказского военного округа. После окончания Военной академии командовал войсками Московского военного округа, с 1939 года — заместитель народного комиссара обороны СССР.

Имени БУЗУРБАЕВА — с июня 1957, бывш. Побережная, Медицинская. Фрунзенский р-н. Протяж. 800 м.

Бузурбаев Габдулла Уразбаевич (1908—1941) — партийный работник, ученый, журналист. Родился в селе Утче Новосибирской области, с 12 лет работал по найму, в 17 лет — слесарь на электростанции. В 1928 году во время учебы на рабфаке в Омске вступил в ряды Коммунистической партии. Окончил Новосибирский институт марксизма-ленинизма, работал в аппарате Сибирского краевого комитета ВКП(б), директором Новосибирского объединенного издательства, главным редактором журнала «Сибирские огни». Автор книги «Куйбышев в Сибири». С 1940 года — заместитель заведующего отделом агитации и пропаганды ЦК Компартии Казахстана и одновременно — заместитель председателя Казахского филиала Академии наук СССР. Со второй половины 1941 года — секретарь ЦК Компартии Казахстана. Погиб в авиационной катастрофе.

Имени БУЛАВИНА — с октября 1958. Октябрьский р-н. Протяж. 230 м.

Булавин Кондратий Афанасьевич (1660—1708) — руководитель крестьянско-казацкого восстания 1707—1708 гг. на юге России. Собрал значительные силы и захватил многие города, в том числе столицу казачества г. Черкасск, где был провозглашен атаманом Войска Донского. После неудачного похода на Азов, окруженный врагами, застрелился.

БУРУНДАЙСКАЯ — с октября 1958. Октябрьский р-н. Протяж. 1400 м.

Названа по имени прилегающей местности, поселка Бурундай.

БУТАКОВСКАЯ — Фрунзенский р-н. Протяж. 700 м.

Названа по имени сотника Семиреченского казачьего войска Бутакова, который в начале XX века командовал одним из военных караулов, охранявших леса в предгорьях Алатау от незаконных порубок.

Имени БУТЛЕРОВА — с ноября 1956, бывш. 2-я Сталина. Алатауский, Ауэзовский р-ны. Протяж. 2250 м.

Бутлеров Александр Михайлович (1828—1886) — русский ученый-химик, основоположник отечественной школы химиков-органиков. Ему принадлежит создание теории химического строения ве-

щества, являющейся основой современной органической химии. Родился в Казанской губернии, учился в гимназии и в университете, преподавал на кафедре химии и был избран профессором, впоследствии — академиком, почетным членом Военно-медицинской академии и многих других русских и иностранных научных обществ.

БУХАРСКАЯ — с октября 1958, бывш. Химпромовская. Ленинский р-н. Протяж. 400 м.

Бухара — город с тысячелетней историей, один из областных центров Узбекской ССР.

Имени БЫКОВСКОГО — с апреля 1966. Октябрьский р-н. Протяж. 450 м.

Быковский Валерий Федорович (1934 г. р.) — летчик-космонавт СССР, дважды Герой Советского Союза (1963 и 1976), кандидат технических наук. После окончания школы занимался в Московском аэроклубе, окончил Качинское военно-авиационное училище, в 1969 году — Военно-воздушную инженерную академию. В августе — сентябре 1978 года совершил третий космический полет на корабле «Союз-31» совместно с гражданином ГДР Зигмундом Йеном.

В

Имени ВАВИЛОВА — с декабря 1956. Московский р-н. Протяж. 470 м.

Вавилов Николай Иванович (1887—1943) — советский ученый, основоположник современного учения о биологических основах селекции, академик АН СССР, академик и первый президент ВАСХНИЛ, президент Всесоюзного географического общества (1931—1940). Н. И. Вавилов организовал ряд ботанико-агрономических экспедиций в страны Азии, Африки и Америки, определил древние очаги формообразования культурных растений.

Имени ВАГЖАНОВА — с ноября 1963, бывш. Джамбула. Ленинский р-н. Протяж. 550 м.

Вагжанов Александр Петрович (1877—1919) — революционный деятель, член Коммунистической партии с 1896 года. Вел пропагандистскую работу в Твери и Петербурге. С октября 1917 года — председатель Тверского ревкома, с апреля 1918 года — на партийной и советской работе в Чите, Владивостоке. С марта 1919 года — член Сибирского подпольного обкома партии. Схвачен и расстрелян белогвардейцами в Чите.

Имени ЧОКАНА ВАЛИХАНОВА — Калининский р-н. Протяж. 400 м.

Валиханов Чокан Чингизович (1835—1865) — первый казахский ученый, просветитель-демократ, историк и этнограф. Родился в урочище Кушмурун нынешней Кустанайской области. Начальное образование получил в родном ауле, в 1853 году окончил Омский кадетский корпус и был принят на службу в канцелярию Западно-Сибирского генерал-губернаторства. В 1858 году совершил путешествие в малоисследованную Кашгарию, в 1860 году был избран действительным членом Русского географического общества. В 1860—1861 годах жил в Петербурге и участвовал в подготовке к печати карты Азии. Оставил ценные материалы и исследования о жизни киргизов, казахов и сопредельных народов. В Алма-Ате у здания президиума Академии наук Казахской ССР установлен памятник Чокану Валиханову.

Имени ВАРЛАМОВА — с декабря 1956. Ауэзовский р-н. Протяж. 1650 м.

Варламов Александр Егорович (1801—1848) — русский композитор, певец, педагог-вокалист и дирижер. В историю музыки вошел как мастер романса. Многие романсы Варламова, такие, как «Вдоль по улице метелица метет», «Соловьем залетным», «На заре ты ее не буди» и другие, стали народными песнями. Варламов писал также музыку и к драматическим спектаклям. Его глубоко народное творчество имело большое значение в истории музыки, нашло живой отклик в творчестве А. С. Даргомыжского, П. И. Чайковского, С. В. Рахманинова.

ВАРШАВСКАЯ — с декабря 1957. Московский, Октябрьский р-ны. Протяж. 1800 м. Здесь же — Варшавский пер. Протяж. 650 м. Варшава — столица Польской Народной Республики.

Имени ВАСИЛЕВСКОГО — Октябрьский р-н. Протяж. 700 м.

Василевский Александр Михайлович (1895—1977) — Маршал Советского Союза, дважды Герой Советского Союза. Родился в с. Новая Гольчиха Костромской губернии. Окончил военное училище, академию Генштаба. Участвовал в первой мировой войне, во время гражданской войны командовал ротой, батальоном, полком. Во время Великой Отечественной войны — начальник Генерального штаба и заместитель наркома обороны. Руководил разгромом японских милитаристов. В 1949—1953 гг. — министр Вооруженных Сил СССР.

Имени ВАСНЕЦОВА — с ноября 1956, бывш. Литейный пер. в районе Тастака. Ауэзовский р-н. Протяж. 1200 м.

Васнецов Виктор Михайлович (1848—1926) — русский живописец. Родился в семье священника в Вятской губернии. Учился в духовной семинарии, в школе общества поощрения художеств под руководством И. Н. Крамского, в Петербургской академии худо-

жеств. Автор известных картин «Аленушка», «Иван-царевич на сером волке», «Богатыри». Был избран действительным членом Петербургской академии художеств.

Имени ВАТУТИНА — с апреля 1956. Фрунзенский р-н. Протяж. 180 м. Здесь же — пер. Ватутина. Протяж. 80 м.

Ватутин Николай Федорович (1901—1944) — участник гражданской войны, генерал армии, Герой Советского Союза. В годы Великой Отечественной войны — начальник штаба ряда фронтов, командующий войсками Воронежского, Юго-Западного и 1-го Украинского фронтов. 6 ноября 1943 г. войска под командованием генерала Ватутина освободили столицу Украинской республики — Киев. Скончался после смертельного ранения в марте 1944 г.

Имени ВАХТАНГОВА — с декабря 1956. Алатауский р-н. Протяж. 1800 м. Здесь же — пер. Вахтангова. Протяж. 150 м.

Вахтангов Евгений Багратионович (1883—1922) — режиссер, актер, театральный деятель. Один из первых учеников К. С. Станиславского, горячо пропагандировал его систему в театральных коллективах Москвы. Ныне в Москве работает театр имени Е. Вахтангова.

ВЕКОВАЯ — с декабря 1957. Московский р-н. Протяж. 200 м.

Названа в связи со столетием образования Верного — Алматы.

ВЕЛИКОЛУКСКАЯ — с июня 1966. Октябрьский р-н. Протяж. 950 м.

Великие Луки — районный центр в Российской Федерации.

ВЕНЕРЫ — с июня 1966. Октябрьский р-н. Протяж. 320 м.

Имени ВЕНЕЦИАНОВА — с декабря 1956. Ауэзовский р-н. Протяж. 690 м.

Венецианов Алексей Гаврилович (1780—1847) — русский художник. Родился в Москве в семье купца. Художественной деятельностью начал заниматься с двадцати лет, много работал в области сатирической графики, издавал «Журнал карикатур», который цензура вскоре запретила. В 1819 году переселился в деревню Сафонково Тверской губернии и всецело посвятил свое творчество бытовым сценам из крестьянской жизни, создал школу для крепостных маляров и иконописцев. Широко известны такие его картины, как «Утро помещика», «Захарка», «На пашне», «Весна», «На жатве», «Лето».

Имени ВЕРДИ — с декабря 1956. Ауэзовский р-н. Протяж. 620 м.

Верди Джузеппе Фортунино Франческо (1813—1901) — итальянский композитор. Родился в семье крестьянина-трактирщика, с 15

лет преподавал в музыкальной школе, играл на органе в городском соборе, дирижировал оркестром. К наиболее значительным произведениям Верди принадлежат оперы «Дон Карлос», «Аида», «Отелло», «Риголетто», «Трубадур», «Травиата» и др. Его музыкальное творчество составляет важную часть классического репертуара оперных театров мира.

Имени **ВЕРЕЩАГИНА** — с ноября 1956, бывш. Пионерская в районе Тастака. Ауэзовский р-н. Протяж. 950 м.

Верещагин Василий Васильевич (1842—1904) — русский живописец-реалист, автор ряда батальных, исторических и этнографических картин. Его серия картин о туркестанских походах, русско-турецкой войне 1877—1878 гг. и Отечественной войне 1812 г. — гневный протест против войн. В 1904 г. художник выехал в действующую армию, в Порт-Артур, где и погиб 31 марта вместе с адмиралом С. О. Макаровым при взрыве броненосца «Петропавловск».

ВЕРНЕНСКАЯ — с декабря 1962, бывш. часть ул. Клеверной и пер. Лермонтова в районе Малой станицы. Московский р-н. Протяж. 850 м.

Верный — прежнее название Алма-Аты. Улица расположена в районе, где в середине XIX века было основано укрепление Верное.

ВЕРХОЯНСКАЯ — с февраля 1955. Ленинский р-н. Протяж. 70 м.

Верхоянск — город за Полярным кругом, в Якутии.

ВЕСНОВКА — Ауэзовский р-н. Протяж. 70 м.

Название связано с рекой Весновкой, в нижнем течении которой основана улица.

ВИЛЬНЮССКАЯ — с ноября 1957. Алатауский р-н. Протяж. 570 м.

Вильнюс — столица Литовской ССР.

Имени **ВИЛЬЯМСА** — Московский р-н. Протяж. 2000 м.

Вильямс Василий Робертович (1863—1939) — советский ученый-почвовед. Родился в семье инженера в Москве, учился в реальном училище, Петровской земледельческой и лесной академии. Научной деятельностью начал заниматься еще в студенческие годы. Впоследствии был ректором Тимирязевской сельскохозяйственной академии, организатором ряда научных учреждений (Лугового института, Почвенно-агрономического музея и т. д.), действительным членом Академии наук БССР.

ВИЛЮЙСКАЯ — с ноября 1958. Ауэзовский р-н. Протяж. 580 м. Вилюйск — город в Якутии, на северо-востоке страны.

Имени ВИНОГРАДОВА — с ноября 1956, бывш. Сельская, пер. Советский и пер. Кирова в районе Тастака. Фрунзенский, Советский, Ауэзовский р-ны. Протяж. 7300 м.

Виноградов Павел Михайлович (1889—1932) — участник установления Советской власти в Казахстане. Родился в крестьянской семье в селе Гридино Псковской губернии, окончил школу, учительские курсы, поступил в Петербургский университет. За революционную пропаганду среди рабочих Путиловского завода был арестован и выслан в Тюменскую губернию. Летом 1913 года приехал в г. Верный, работал в школах поселка Каскелен, станицы Илийской, продолжал вести революционную пропаганду и в начале первой мировой войны отправлен в Оренбургский дисциплинарный батальон, затем на фронт. Вернулся в Верный в начале 1918 года. В июне 1918 года возглавил городской комитет большевистской партии, а затем — первый уездный исполком Советов. В 1919 году избран председателем Семиреченского областного комитета партии. В Алма-Ате на ул. Виноградова установлен ему памятник.

Имени ВИНТЕРА — с 1958, бывш. Некрасова. Октябрьский р-н. Протяж. 750 м. Здесь же — пер. Винтера. Протяж. 350 м.

Винтер Александр Васильевич (1878—1958), ученый-энергетик, академик. Родился в рабочей семье в Гродненской губернии, учился в Киевском политехническом институте, за участие в студенческих волнениях был арестован, выслан в Баку. Позже окончил Петербургский политехнический институт, работал начальником строительства первой в России районной электростанции на торфе. После Великой Октябрьской революции — начальник Днепростроя, один из руководителей Института энергетики Академии наук СССР.

Имени ВИХРЕВА — с сентября 1981, бывш. Матросова в р-не поселка Горный гигант. Калининский р-н. Протяж. 300 м.

Вихрев Петр Борисович (1909—1943) — Герой Советского Союза. Родился в с. Чилик Алма-Атинской области. Работал в Алма-Ате заместителем директора обувной фабрики. После призыва в августе 1941 года назначен политруком 6 стрелковой роты 1075 стрелкового полка 316 (впоследствии 8-й гвардейской) дивизии. В бою у деревни Петелино, восточнее Волоколамска, 16 ноября 1941 года во главе 14 бойцов героически сражался с превосходящими силами противника, уничтожив при этом 7 вражеских танков, десятки фашистов. Звание Героя Советского Союза присвоено посмертно 31 марта 1943 года.

ВИШНЕВАЯ — Фрунзенский р-н. Протяж. 750 м.

Название связано с окружающими садами этого бывшего дачного района города.

2-Я ВИШНЕВСКОГО — с января 1961. Алатауский р-н. Протяж. 750 м. Здесь же — 3-я ВИШНЕВСКОГО. Протяж. 200 м; переулок Вишневого. Протяж. 100 м.

Вишневский Всеволод Витальевич (1900—1951) — русский советский писатель. Во время первой мировой войны в четырнадцать лет ушел добровольцем на фронт. В армии примкнул к большевикам, участник Октябрьского восстания 1917 года в Петрограде. В годы гражданской войны — пулеметчик в Первой Конной армии, командир и политработник на Балтийском и Черноморском флоте. Был редактором журнала «Краснофлотец», военным корреспондентом «Правды» на советско-финском фронте. Во время Великой Отечественной войны участвовал в обороне Ленинграда. Широко известны его пьесы «Первая Конная», «Мы из Кронштадта», «Оптимистическая трагедия» — классическое произведение советской драматургии.

ВЛАДИВОСТОКСКАЯ — с апреля 1956. Фрунзенский р-н. Протяж. 400 м.

Владивосток — центр Приморского края в составе Российской Федерации.

ВЛАДИМИРСКАЯ — с февраля 1955. Калининский р-н. Протяж. 400 м.

Владимир — областной центр в Российской Федерации.

ВОДНАЯ — Фрунзенский р-н. Протяж. 570 м.

Имени ВОДНИКА — с декабря 1958. Ауэзовский р-н. Протяж. 340 м.

Водник Валентин (1758—1819) — словенский поэт и просветитель, реформатор школьного обучения; составил первую школьную грамматику и словарь родного языка.

ВОДОЗАБОРНАЯ — Калининский р-н. Протяж. 400 м.

Происхождение названия связано с местонахождением узла водной сети этого района.

Имени ВОЙКОВА — с декабря 1958. Ауэзовский р-н. Протяж. 1050 м.

Войков Петр Лазаревич (1888—1927) — активный участник революционного движения в России, советский дипломат. Родился в Керчи, в семье мастера металлургического завода. Преследовался царскими властями за революционную пропаганду, уехал за границу. После революции — на советской, профсоюзной и хозяйственной работе, с 1924 года — полпред СССР в Польше, убит белогвардейцем.

Имени ВОЙНИКОВА — с октября 1958, бывш. Станиславского. Московский р-н. Протяж. 280 м.

Войников Добри (1833—1878) — болгарский просветитель, драматург, театральный деятель, основатель национального болгарского театра. Его исторические пьесы способствовали подъему национально-освободительного движения.

ВОЛГОГРАДСКАЯ — бывш. Сталинградская. Октябрьский р-н. Протяж. 1450 м.

Волгоград — крупный областной центр в Российской Федерации.

ВОЛЖСКАЯ — с февраля 1955. Октябрьский р-н. Протяж. 470 м.

Волга — крупнейшая река в европейской части СССР.

ВОЛОГОДСКАЯ — с ноября 1957. Московский р-н. Протяж. 1450 м.

Вологда — областной центр в Российской Федерации.

Имени ВОЛОДАРСКОГО — Калининский р-н. Протяж. 950 м.

Володарский (Гольдштейн) Моисей Маркович (1891—1913) — видный революционер, участник Октябрьских событий 1917 года. Родился в семье ремесленника в Волынской губернии. Неоднократно подвергался арестам, был сослан в Архангельскую губернию, эмигрировал в Северную Америку, где активно участвовал в революционном движении. В мае 1917 года вернулся в Петроград, был принят в партию большевиков, избирался делегатом II, III и IV съездов Советов, членом ВЦИК и Президиума ВЦИК. После Октябрьской революции — петроградский комиссар по делам печати, пропаганды и агитации, редактор «Красной газеты», предательски убит врагами революции.

ВОЛОЧАЕВСКАЯ — с октября 1958, бывш. 2-я Ключевая. Московский р-н. Протяж. 1650 м.

Волочаевка — место решающего сражения в борьбе за освобождение Советского Дальнего Востока от интервентов.

ВОЛХОВСКАЯ — с ноября 1956, бывш. 1-я Кутузова в районе Тастака. Ауэзовский р-н. Протяж. 2080 м.

Волхов — город в Ленинградской области на северо-западе СССР.

ВОЛЬНАЯ — Ленинский р-н. Протяж. 380 м.

Имени ВОРОВСКОГО — Октябрьский р-н. Протяж. 1300 м.

Воровский Вацлав Вацлавович (1871—1923) — видный деятель большевистской партии. Родился в семье польского инженера в Москве, в студенческие годы активно занимался революционной деятельностью. За участие в рабочем движении отбывал заключение в Московской тюрьме и в Вятской губернии. В 1902 году эмигрировал за границу, участвовал в организации «Искры». В 1905 го-

ду был соредактором В. И. Ленина в газетах «Вперед» и «Пролетарий». После победы Октябрьской революции — советский дипломат, публицист. Убит белогвардейским террористом.

ВОРОНЕЖСКАЯ — с февраля 1955. Октябрьский р-н. Протяж. 450 м.

Воронеж — крупный областной центр в Российской Федерации.

Имени **ВОРОНИХИНА** — Фрунзенский р-н. Протяж. 150 м.

Воронихин Андрей Никифорович (1759—1814) — русский зодчий и живописец. Родился в селе Усолье Пермской губернии, был крепостным графа Строганова, учился в Москве, Петербурге. В двадцать шесть лет получил освобождение от крепостной зависимости. Изучал за границей архитектуру, естественные науки. Наиболее выдающиеся постройки Воронихина — Казанский собор, Горный институт в Петербурге.

Имени **ВОРОШИЛОВА** — Октябрьский р-н. Протяж. 750 м.

Ворошилов Климент Ефремович (1881—1969) — деятель Советского государства, член КПСС с 1903 года. Родился в семье рабочего-железнодорожника в Днепропетровской области, с юных лет работал в шахте, был подручным слесаря. Принял активное участие в Великой Октябрьской революции. В годы иностранной интервенции и гражданской войны командовал Царицынским фронтом, во время Великой Отечественной войны был членом Государственного Комитета Обороны. Избирался в члены Центрального Комитета партии, начиная с X съезда, с 1953 по 1960 годы — Председатель Президиума Верховного Совета СССР.

ВОСТОК-3 — с декабря 1962, бывш. Коннозаводская, до 1927 г. — Михайловская. Московский р-н. Протяж. 1100 м.

Названа в честь космического корабля «Восток-3», совершившего полет в 1962 году.

ВОСЬМАЯ ЛИНИЯ — Алатауский, Калининский, Советский р-ны. Протяж. 2100 м.

Имени **ВОСЬМОГО МАРТА** — бывш. Казначейская. Фрунзенский р-н. Протяж. 2100 м.

8 Марта — Международный женский день.

Имени **ВОСЬМОЙ ГВАРДЕЙСКОЙ ДИВИЗИИ** — с сентября 1981, бывш. ул. Гвардейская и пер. Горный в пос. Горный гигант. Калининский р-н. Протяж. 1060 м.

Названа в честь 8-й Гвардейской дивизии имени генерал-майора И. В. Панфилова.

ВЫБОРГСКАЯ — Московский р-н. Протяж. 1050 м.

Выборг — город в Ленинградской области РСФСР.

ВЯЗЕМСКАЯ — Калининский р-н. Протяж. 140 м.

Вязьма — город в Смоленской области РСФСР.

ВЯТСКАЯ — с декабря 1957. Московский р-н. Протяж. 310 м.

Вятка — река в северо-западной части СССР.

Г

Имени ГАБДУЛЛИНА — с августа 1973, бывш. Астрономическая. Калининский р-н. Протяж. 1050 м.

Габдуллин Малик (1915—1973) — казахский советский писатель, литературовед, Герой Советского Союза. Родился в Зерендинском районе Кокчетавской области, окончил Казахский педагогический институт имени Абая, с августа 1941 года — на фронте. Сражался в фашистами в составе 316-й, впоследствии 8-й гвардейской дивизии. Проявил мужество и отвагу в боях под Старой Руссой, в 1943 году был удостоен звания Героя Советского Союза. После войны защитил кандидатскую, а затем — докторскую диссертацию, избран действительным членом Академии педагогических наук СССР, долгие годы возглавлял коллектив педагогического института имени Абая.

Имени ГАГАРИНА — с апреля 1961, бывш. 13-я линия. Советский, Алатауский, Калининский р-ны. Протяж. 5200 м.

Гагарин Юрий Алексеевич (1934—1968) — летчик-космонавт СССР, Герой Советского Союза, первый человек, совершивший полет в Космос. Родился в с. Клушино Смоленской области. Окончил ремесленное училище, индустриальный техникум. Одновременно обучался в Саратовском аэроклубе. После окончания Чкаловского военного авиационного училища служил в частях Краснознаменного Северного флота, затем был зачислен в отряд космонавтов. 12 апреля 1961 года первым в мире совершил полет на космическом корабле-спутнике «Восток». Впоследствии Гагарин закончил Военно-воздушную академию им. Н. Е. Жуковского. Своим беспримерным подвигом открыл первую страницу в истории освоения космоса. Дата полета Гагарина празднуется как День космонавтики. Его имя носят одна из вершин Заилийского Алатау, а также алма-атинская школа № 67.

Имени ГАЙДАРА — с ноября 1956, бывш. ул. Фрунзе в районе Тастака. Алатауский, Ауэзовский р-ны. Протяж. 2350 м.

Гайдар (Голиков) Аркадий Петрович (1904—1941) — советский писатель. В 14 лет записался добровольцем в Красную Армию, в 16 лет командовал полком, участвовал в ликвидации кулацкого восстания на Тамбовщине. В 1924 году демобилизовался и перешел на литературную работу. Широко известны его книги «Школа»,

«Военная тайна», «Судьба барабанщика», «Тимур и его команда», переведенные на многие языки мира. Погиб в бою с фашистами в октябре 1941 года.

Имени ГАЛИЛЕЯ — с 1958, бывш. 3-я Аэродромная. Ауэзовский р-н. Протяж. 1600 м. Здесь же — переулочек Галилея. Протяж. 700 м.

Галилей Галилео (1564—1642) — великий итальянский физик, механик и астроном. Родился в Пизе, учился в университете, занимался научной деятельностью в области математики. После ряда астрономических открытий стал последователем учения Коперника. По требованию инквизиции публично отрекся от своих взглядов, но остался ученым-материалистом до конца своих дней.

Имени ГАМАРНИКА — с апреля 1966. Октябрьский р-н. Протяж. 700 м.

Гамарник Ян Борисович (1894—1937) — советский партийный и военный деятель. Родился в г. Житомире, учился в Киевском университете, в период гражданской войны был членом Всеукраинского центра и одним из руководителей Одесской, Харьковской и Крымской партийных организаций, комиссар 58-й стрелковой дивизии. Впоследствии — председатель Дальревкома, секретарь Далькрайкома партии, секретарь ЦК КП Белоруссии, начальник Политуправления Красной Армии, заместитель наркома обороны.

ГАРАЖНАЯ — Московский р-н. Протяж. 350 м.

В начале века в этом районе были Кузнечные ряды, где готовили лошадей в дальнюю дорогу, впоследствии — гаражи для автомашин, с чем связано название улицы.

Имени ГАРШИНА — с октября 1958, бывш. пос. Долиновский. Октябрьский р-н. Протяж. 230 м.

Гаршин Всеволод Михайлович (1855—1888) — русский писатель. Учился в горном институте в Петербурге, участвовал в русско-турецкой войне, после ранения вышел в отставку. Потрясенный казнью молодого революционера и безуспешностью своей попытки вступить за осужденного, Гаршин заболел психически. Лечение не дало результатов и во время одного из припадков он покончил с собой. Наиболее известны его произведения «Красный цветок», «Художники», «Происшествие», сказка «Лягушка-путешественница» и другие.

Имени ГАСТЕЛЛО — Московский р-н. Протяж. 1450 м.

Гастелло Николай Францевич (1907—1941) — летчик, командир эскадрильи, участник боев с японскими захватчиками у реки Халхин-Гол. Погиб в начале Великой Отечественной войны, направив свой горящий самолет в скопление бензоцистерн и автомашин противника. Посмертно ему присвоено звание Героя Советского Союза.

ГВАРДЕЙСКАЯ — Фрунзенский р-н. Протяж. 350 м.

Названа в честь Гвардии — отборных частей и соединений армии, славящихся своим высоким боевым духом и воинским мастерством.

Имени ГЕОЛОГОВ — Октябрьский р-н. Протяж. 400 м.

Названа в честь разведчиков земных недр.

Имени ГЕРЦЕНА — Московский р-н. Протяж. 3480 м. Здесь же — переулок Герцена. Протяж. 180 м.

Герцен Александр Иванович (1812—1870) — русский революционер-демократ, публицист и писатель. Родился в Москве, учился в Московском университете. Из-за преследований царского правительства уехал за границу. В Лондоне вместе со своим другом и соратником Н. П. Огаревым в течение десяти лет издавал журнал «Колокол». Из литературного наследия Герцена наиболее широко известны его произведения «Былое и думы», «Русский народ и социализм» и другие.

ГИДРОМЕТСЛУЖБЫ — Калининский р-н. Протяж. 230 м.

Название связано с поселком работников гидрометслужбы.

Имени ГЛАЗУНОВА — с декабря 1956. Московский р-н. Протяж. 500 м.

Глазунов Александр Константинович (1865—1936) — русский композитор, дирижер, музыкальный деятель, народный артист республики (1922). Изучал теорию музыки и композицию под руководством Н. А. Римского-Корсакова, с 1899 года — профессор Петербургской консерватории. После Октябрьской революции стал одним из активных строителей советской музыкальной культуры, автор ряда произведений: романсов, хоров, концертов для фортепиано, наиболее значительное — балет «Раймонда».

Имени ГЛИНКИ — Московский р-н. Протяж. 180 м.

Глинка Михаил Иванович (1804—1857) — композитор, родоначальник русской классической музыки. Творческое наследие охватывает все основные музыкальные жанры: оперу, симфонические произведения, фортепианные пьесы, камерные ансамбли. Более ста лет не сходят со сцены его оперы «Иван Сусанин», «Руслан и Людмила».

ГЛУБОКАЯ — Фрунзенский р-н. Протяж. 600 м.

Название связано с рельефом местности в предгорьях.

Имени ГОВОРОВА — Московский р-н. Протяж. 850 м.

Говоров Леонид Александрович (1897—1955) — Маршал Советского Союза, Герой Советского Союза. Родился в деревне Бутырки нынешней Кировской области, окончил Константиновское артиллерийское училище. Участник гражданской войны. В Великой Отечественной войне командовал 5-й армией, участвовавшей в битве

под Москвой, Ленинградской группой войск, войсками Ленинградского и Прибалтийского фронтов.

Имени ГОГОЛЯ — с 1909, бывш. Штабная, Гоголевская. Фрунзенский, Ауэзовский, Ленинский, Советский р-ны. Протяж. 6300 м.

Гоголь Николай Васильевич (1809—1852) — русский писатель. Родился в селе Великие Сорочинцы Полтавской губернии, учился в Нежинской гимназии, служил чиновником в Петербурге. В литературном наследии наиболее известны произведения «Мертвые души», «Тарас Бульба», «Ревизор» и другие.

ГОМЕЛЬСКАЯ — Московский р-н. Протяж. 100 м.

Гомель — областной центр в Белорусской ССР.

ГОНЧАРНАЯ (вторая) — Ленинский р-н. Протяж. 1600 м.

Название связано с традиционным местом жительства гончаров — мастеров изготовления глиняной посуды.

ГОРНАЯ — Фрунзенский р-н. Протяж. 13000 м. Здесь же — Горный переулок. Протяж. 70 м.

Название связано с тем, что улица идет по горному склону параллельно проспекту имени Ленина.

ГОРНОВОСТОЧНАЯ — с декабря 1958. Фрунзенский р-н. Протяж. 150 м.

ГОРНЯЦКАЯ — с августа 1957. Ауэзовский р-н. Протяж. 200 м.

ГОРОДСКАЯ — Фрунзенский р-н. Протяж. 700 м.

В течение многих лет разделяла город и дачные участки в предгорьях Алатау.

Имени ГОРЬКОГО — с 1936, бывш. Торговая. Ауэзовский, Московский, Фрунзенский, Ленинский р-ны. Протяж. 4200 м.

Горький Максим (Алексей Максимович Пешков) (1868—1936) — русский советский писатель. Родился в Нижнем Новгороде. С 24 лет занимался литературным трудом, оставил громадное литературное наследие. Широко известны его произведения «Мать», «Сказки об Италии», «Мои университеты».

ГРАВИЙНАЯ — с ноября 1957, бывш. Черновицкая. Московский р-н. Протяж. 200 м.

ГРАЖДАНСКАЯ — Фрунзенский р-н. Протяж. 900 м.

Гражданство — принадлежность к определенному государству.

Имени ГРАНОВСКОГО — с ноября 1956, бывш. 2-я Кутузова в районе Тастака. Ауэзовский р-н. Протяж. 700 м.

Грановский Тимофей Николаевич (1813—1855) — русский ученый-историк и общественный деятель, профессор всеобщей истории Московского университета. В своих лекциях излагал прогрессивные, гуманистические идеи, обличал крепостничество.

Имени ГРИБОЕДОВА — Московский р-н. Протяж. 1480 м.

Грибоедов Александр Сергеевич (1795—1829) — русский писатель, дипломат, участник Отечественной войны 1812 г., автор бессмертной комедии «Горе от ума», положившей начало расцвету русской национальной драматургии. Во время пребывания в Грузии и Армении содействовал их сближению с Россией.

Имени ГРИЗОДУБОВОЙ — с января 1961. Октябрьский р-н. Протяж. 290 м.

Гризодубова Валентина Степановна (1910 г. р.) — известная советская летчица, Герой Советского Союза. Родилась в Харькове, окончила аэроклуб. Вместе с П. Д. Осипенко, М. М. Расковой в 1938 году совершила беспосадочный перелет из Москвы на Дальний Восток. Во время Великой Отечественной войны командовала 101-м авиационным полком дальнего действия, 31-м гвардейским бомбардировочным авиационным полком.

Имени ГРИНЕВА — Ауэзовский р-н. Протяж. 470 м.

Гринев Владимир Яковлевич (1904—1973) — ученый-гидролог. Родился и учился в Ленинграде, с 1929 по 1939 год работал в Казахстане, принимал участие в экспедициях по водоснабжению Турксиба, по обводнению степных и полупустынных пастбищ. В послевоенные годы работал в гидрогеологических организациях Ленинграда.

ГРОДНЕНСКАЯ — с ноября 1957. Московский р-н. Протяж. 220 м.

Гродно — областной центр в Белоруссии.

Имени ГРОМОВА — Московский р-н. Протяж. 750 м.

Громов Михаил Михайлович (1899—1985) — заслуженный летчик СССР, генерал-полковник авиации, Герой Советского Союза. Родился в Твери. Окончил школу летчиков, участник гражданской войны. За ряд мировых рекордов в авиационных полетах удостоен звания Героя Советского Союза. Участвовал в перелете Москва — Северный полюс. Во время Великой Отечественной войны командовал авиадивизией.

ГРУЗИНСКАЯ — с апреля 1956. Фрунзенский р-н. Протяж. 150 м.

Названа в честь Грузии — одной из братских союзных республик.

ГРУШЕВАЯ — Фрунзенский р-н. Протяж. 680 м.

Название связано с расположением в бывшем дачном районе города.

Имени ГУБКИНА — с ноября 1957. Алатауский р-н. Протяж. 80 м.

Губкин Иван Михайлович (1871—1939) — советский геолог, академик. Родился в с. Поздняково Владимирской губернии, окончил Петербургский горный институт, работал научным сотрудником Геологического комитета, активно участвовал в организации горной и геологической службы Советской России.

Имени ГУРИЛЕВА — с декабря 1962, бывш. Уральская в районе Малой станицы. Московский р-н. Протяж. 1400 м.

Гурилев Александр Львович (1803—1858) — русский композитор, скрипач, пианист, педагог. Сын крепостного музыканта, получил свободу только в 28 лет. Приобрел широкую известность как автор романсов. Сборник Гурилева «47 русских народных песен» стал своеобразной энциклопедией бытовой городской песни середины XIX века.

ГУРЬЕВСКАЯ — с ноября 1957. Московский р-н. Протяж. 180 м.
Гурьев — областной центр в Казахстане.

Д

ДАГЕСТАНСКАЯ — с ноября 1957. Московский р-н. Протяж. 200 м.

Дагестан — автономная республика в составе Российской Федерации.

ДАЛЬНЕВОСТОЧНАЯ — Московский р-н. Протяж. 200 м.

Дальний Восток — один из географических регионов Советского Союза.

ДАЛЬНЯЯ — с ноября 1963, бывш. Гаражная. Ленинский р-н. Протяж. 270 м.

В свое время была на краю города, на границе с близлежащим колхозом.

Имени ДАРВИНА — Московский р-н. Протяж. 650 м.

Дарвин Чарлз Роберт (1809—1882) — английский ученый-естествоиспытатель. Родился в г. Шрусбери, учился в Эдинбургском и Кембриджском университетах, участвовал в кругосветной экспедиции на корабле «Бигль». Создатель материалистического учения о развитии живой природы. Главные принципы и доказательства этого учения Дарвин изложил в книге «Происхождение видов».

Имени ДАРГОМЫЖСКОГО — с декабря 1956, бывш. Кутузова в районе Тастака. Ауэзовский р-н. Протяж. 400 м.

Даргомыжский Александр Сергеевич (1813—1869) — русский композитор, автор оперных произведений, романсов. Большой успех имела опера «Русалка» (1855), созданная в жанре народно-быто-

вой музыкальной драмы. Даргомыжский впервые воплотил в русской музыке тему социального неравенства, расширил сферу вокальной лирики, обогатил ее жанры.

Имени ДАУТОВА — с ноября 1957. Алатауский р-н. Протяж. 450 м.

Даутов Искандер Садыкович (1923—1944) — Герой Советского Союза. Родился в Омской области, вырос в Петропавловске, где после школы учился в сельскохозяйственном техникуме. В ноябре 1942 года был призван в ряды Красной Армии. Комсомолец Искандер Даутов в составе группы добровольцев 16-й гвардейской кавалерийской дивизии участвовал в форсировании Днепра, проявил мужество и героизм в бою на захваченном плацдарме.

ДАЧНЫЙ переулок. Фрунзенский р-н. Протяж. 150 м.

ДЕВЯТНАДЦАТАЯ ЛИНИЯ — Алатауский, Калининский р-ны. Протяж. 3950 м.

В тридцатых годах в новом районе застройки были размечены улицы, получившие название линий — от 1-й до 18-й, впоследствии, в годы войны, до 22-й. Возможно, это связано с мотивами шефства Ленинграда над Казахстаном.

ДВАДЦАТАЯ ЛИНИЯ — Алатауский, Калининский р-ны. Протяж. 3550 м. Здесь же — переулок 20-я линия. Протяж. 240 м.

ДВАДЦАТЬ ПЕРВАЯ ЛИНИЯ — Алатауский р-н. Протяж. 850 м.

ДВАДЦАТЬ ВТОРАЯ ЛИНИЯ — Алатауский, Калининский р-ны. Протяж. 900 м.

Имени ДВАДЦАТЬ ТРЕТЬЕГО ПАРТСЪЕЗДА — с апреля 1966, бывш. Коммунистическая. Московский, Октябрьский р-ны. Протяж. 800 м.

Имени ДВАДЦАТЬ ЧЕТВЕРТОГО ИЮНЯ — Алатауский р-н. Протяж. 370 м.

Названа в честь Парада Победы, состоявшегося 24 июня 1945 года в Москве на Красной площади.

ДЕВЯТОГО ЯНВАРЯ — с января 1961. Ауэзовский р-н. Протяж. 300 м.

Названа в память трагических событий 9 января 1905 года, когда на Дворцовой площади в Петербурге была расстреляна мирная демонстрация.

Имени ДЕГТЯРЕВА — с декабря 1956. Московский, Ленинский р-ны. Протяж. 920 м.

Дегтярев Василий Алексеевич (1879—1949) — советский конструктор стрелкового оружия, Герой Социалистического Труда. Родился в Туле, с 11 лет работал на оружейном заводе. После Вели-

кой Октябрьской революции вместе с известным конструктором В. Г. Федоровым создавал новые образцы оружия для Советской Армии.

Имени ДЕЖНЕВА — с ноября 1957. Алатауский р-н. Протяж. 1200 м.

Дежнев Семен Иванович (1605—1673) — русский мореплаватель. Родился в г. Великий Устюг, участвовал во многих дальних походах. Экспедиция Дежнева совершила выдающееся географическое открытие, доказав существование пролива между Азией и Америкой. Был открыт морской путь вокруг северо-восточной Азии.

Имени ДЕКАБРИСТОВ — с декабря 1957, бывш. Туркменская. Московский р-н. Протяж. 550 м.

Названа в честь участников Декабрьского восстания 1825 года на Сенатской площади в Петербурге.

Имени ДЕКАРТА — с ноября 1957. Алатауский р-н. Протяж. 480 м.

Декарт Рене (1596—1650) — французский философ, физиолог, физик и математик. Произведения Декарта были направлены против церковно-схоластического мировоззрения и вызвали ярость церковников. Основные произведения Декарта: «Правила для руководства ума», «Трактат о свете», «Страсти души» и другие.

Имени ДЕЛЬВИГА — с декабря 1958. Ауэзовский р-н. Протяж. 100 м.

Дельвиг Антон Антонович (1798—1831) — поэт, литературный деятель. Учился в Царскосельском лицее вместе с А. С. Пушкиным. После окончания лицея служил в департаменте горных и соляных дел, в министерстве финансов, работал в Публичной библиотеке под началом баснописца И. А. Крылова. Позднее при участии Пушкина издавал «Литературную газету». Отличительное достоинство поэтического творчества Дельвига — виртуозное владение стихом.

Имени Андрея ДЕМЧЕНКО — с декабря 1962, бывш. Вулканная. Московский р-н. Протяж. 750 м.

Демченко Андрей Иванович (1890—1919) — герой Гражданской войны в Семиречье. Участвовал в формировании частей Красной гвардии. По решению Верненской организации РКП(б) в декабре 1918 года направлен в штаб Северного Семиреченского фронта для проведения политической работы среди бойцов. На IV фронтовом красноармейском съезде в июне 1919 года избран в состав Революционного военного Совета. Пал смертью храбрых в боях с бандами атамана Анненкова.

ДЕПОВСКАЯ — с февраля 1955. Октябрьский р-н. Протяж. 1300 м.

Название связано с расположенными поблизости железнодорожными службами станции **Алма-Ата-1**.

Имени **ДЕРЖАВИНА** — Фрунзенский р-н. Протяж. 530 м.

Державин Гаврила Романович (1743—1816) — русский поэт. Родился в Казани, учился в гимназии, которую не окончил. Служил в течение десяти лет в гвардейском Преображенском полку. Державин оставил громадное литературное наследие. В его творчестве преобладали философские и религиозные оды, басни, драматические произведения.

ДЕСЯТЬ ЛЕТ КАЗАХСКОГО КОМСОМОЛА — Октябрьский р-н. Протяж. 1250 м.

Названа в честь юбилея Казахстанской комсомольской организации.

ДЖАЛАЛАБАДСКАЯ — с ноября 1957. Московский р-н. Протяж. 170 м.

Джалалабад — город в Киргизской ССР.

Имени Мусы **ДЖАЛИЛЯ** — с января 1961. Ауэзовский р-н. Протяж. 150 м.

Джалиль (Джалилов) Муса Мустафович (1906—1944) — татарский советский поэт. Родился в д. Мустафино Оренбургской области. Окончил Московский университет, работал редактором татарских детских журналов, ответственным секретарем Союза писателей ТатАССР. Во время Великой Отечественной войны был тяжело ранен, взят в плен, заключен в концлагерь. За участие в подпольной организации казнен в военной тюрьме Плетцензее. Посмертно удостоен звания Героя Советского Союза. Наиболее известные стихи «Письмо из окопа», либретто оперы «Алтын чеч», «Моабитская тетрадь», удостоенная Ленинской премии.

Имени **ДЖАМБУЛА** — с 1938, бывш. Госпитальная. Фрунзенский, Советский, Ауэзовский р-ны. Протяж. 5760 м.

Джамбул Джабаев (1846—1945) — замечательный казахский акын, певец-импровизатор. Родился в ауле у подножья горы Джамбул, на территории нынешней Джамбулской области. С юношеских лет участвовал в айтысах — состязаниях акынов и неизменно выходил победителем. Но только после Великой Октябрьской революции голос Джамбула прозвучал во всю свою мощь над степью. В 1936 году принимал участие в первой Декаде казахского искусства и литературы в Москве. В годы войны одно из лучших его стихотворений — «Ленинградцы, дети мои» — облетело всю страну. Его произведения издавались на многих языках народов СССР и ряда зарубежных стран.

Имени **ДЖАНГИЛЬДИНА** — с августа 1974, бывш. Школьная,

до 1927 г. — Александровская. Московский р-н. Протяж. 5200 м.

Джангильдин Алиби Тогжанович (1884—1953) — партийный и государственный деятель Казахстана. Родился в ауле Койдагул Тургайской области в семье батрака. С юных лет участвовал в революционном движении, один из руководителей национально-освободительного восстания 1916 года. В декабре 1917 года назначен временным комиссаром Тургайской области, с мая 1918 года чрезвычайный и военный комиссар Степного Киргизского (Казахского) края. Руководил доставкой оружия и боеприпасов на Актюбинский фронт, совершив вместе с отрядом легендарный переход через пустыни и безводные степи. Член Президиума первого и последующих составов ЦИК Казахской АССР, депутат Верховного Совета Казахской ССР, заместитель председателя Президиума Верховного Совета Казахской ССР. В Алма-Ате на привокзальной площади станции Алма-Ата I установлен памятник Алиби Джангильдину (1975).

Имени ДЖАНДАРБЕКОВА — с июля 1975, бывш. 10-я линия. Алатауский, Советский, Калининский р-ны. Протяж. 3200 м.

Джандарбеков Курманбек (1905—1973) — казахский советский певец, киноактер, режиссер, народный артист Казахской ССР (1936). Родился в Сайрамском районе Чимкентской области, учился в педагогическом техникуме, в 1925 году вошел в состав первого казахского драматического театра, созданного в Кзыл-Орде. Прославился исполнением ролей героического плана. С 1934 года — актер и режиссер музыкального, впоследствии — оперного театра, в 1949—1952, 1956—1959 годах — главный режиссер театра. Снимался в ряде кинофильмов.

Имени ДЖАНДОСОВА — с февраля 1964, бывш. Қарғалинское шоссе. Алатауский, Калининский р-ны. Протяж. 3400 м.

Джандосов Ураз Кикимович (1899—1937) — партийный и государственный деятель Казахстана, член Коммунистической партии с 1918 года. Родился на территории нынешнего Қаскеленского района Алма-Атинской области, закончил Верненскую гимназию. Участник революционных событий, с ноября 1918 года — заведующий отделом по национальным делам облисполкома, в 1919 году возглавил областное мусульманское бюро РКП(б). Председатель областного, а затем центрального комитета союза «Қошчи» Туркестанской республики, в 1922—1923 годах возглавлял отдел агитации и пропаганды ЦК Компартии Туркестана. На V Всеказахстанской партконференции избран членом бюро и секретарем крайкома партии, делегатом XIV съезда ВКП(б). Один из активных организаторов системы высшего образования в Казахстане, в последние годы жизни — председатель Алма-Атинского облисполкома. В Алма-Ате

установлен памятник Уразу Джандосову (1969), его именем названы совхоз, школа, пионерская дружина.

Имени ДЖАНСУГУРОВА — с октября 1958. Ленинский р-н. Протяж. 1450 м.

Джансугуров Ильяс (1894—1938) — казахский советский поэт и писатель, общественный деятель. Родился в нынешней Талды-Курганской области, окончил Карагашскую школу, в 1920 году в Ташкенте поступил на курсы при педагогическом институте. В 1924 году вступил в ряды Коммунистической партии. После окончания Коммунистического института журналистики в Москве работал в редакции газеты «Енбекши казах», в 1932 году избран первым председателем Союза писателей Казахстана. Переводил на казахский язык произведения Пушкина, Лермонтова.

Имени ДЖАПАРИДЗЕ — Московский р-н. Протяж. 600 м.

Джапаридзе Прокофий Апрасионович (1880—1918) — деятель революционного движения в России. Родился в с. Шардометти в Грузии, учился в Александровском учительском институте. Неоднократно подвергался репрессиям за революционную работу среди рабочих-нефтяников Баку, участвовал в издании большевистских газет. После победы Октябрьской революции — председатель исполкома Бакинского совета, комиссар внутренних дел и комиссар продовольствия Бакинского Совнаркома. Джапаридзе был расстрелян эсерами и английскими интервентами в числе 26 бакинских комиссаров.

ДЖАРКЕНТСКАЯ — с сентября 1981, бывш. Пионерская в пос. Горный гигант. Калининский р-н. Протяж. 280 м.

Джаркент — прежнее название города Панфилова в Талды-Курганской области Казахской ССР.

ДЖЕЗКАЗГАНСКАЯ — с января 1961. Ауэзовский р-н. Протяж. 570 м.

Джезказган — областной центр Казахстана.

ДЖЕТЫСУЙСКАЯ — с 1927, бывш. Николаевская. Московский р-н. Протяж. 900 м.

Джетысу (дословно — семь рек) — общее название юго-восточного региона Казахстана вдоль горной цепи Тянь-Шаня. В переводе название этого края — Семиречье.

Имени ДЖУМАЛИЕВА — с мая 1978, бывш. Куртинская. Ауэзовский, Советский р-ны. Протяж. 1700 м.

Джумалиев Хажим (Кажигали) (1907—1968) — казахский поэт, писатель, академик АН КазССР. Родился в урочище Жангиз-Агаш нынешней Уральской области. Окончил школу для взрослых в Оренбурге, литературный факультет Казахского педагогического института имени Абая и впоследствии в течение многих лет был

заведующим кафедрой казахской литературы этого института. Доктор филологических наук, профессор. Первое стихотворение было напечатано в газете «Лениншил жас» в 1928 году. Книга стихов «Наступление» вышла в свет в 1953 году. Автор либретто оперы «Биржан и Сара», многочисленных работ по теории казахской литературы, ряда учебников для казахских школ.

Имени ДЗЕРЖИНСКОГО — бывш. Узунагачская. Ленинский, Советский р-ны. Протяж. 3000 м.

Дзержинский Феликс Эдмундович (1877—1926) — видный деятель Коммунистической партии и Советского государства. Родился в Ошмянском уезде Виленской губернии. С юных лет участвовал в революционном движении, не раз сидел в тюрьмах, отбывал ссылку. После Октябрьской революции избран членом ЦК партии, участвовал в разгроме корниловского мятежа, назначен председателем ВЧК по борьбе с контрреволюцией. Впоследствии народный комиссар путей сообщения, с 1924 года — кандидат в члены Политбюро ЦК ВКП(б). Умер на боевом посту.

Имени ДИВАЕВА — с сентября 1981, бывш. Космодемьянской в пос. Кок-Тюбе. Фрунзенский р-н. Протяж. 560 м.

Диваев Аубакир Ахмеджанович (1856—1933) — тюрколог, фольклорист. Окончил азиатское отделение Оренбургского Неплюевского кадетского корпуса, служил в аппарате Сырдарьинского военного губернатора. С 1883 года систематически собирал и изучал образцы народной поэзии казахов. В 1920 году организовал две этнографические экспедиции, всего опубликовал свыше ста работ по этим проблемам. Фольклорное наследие Диваева имеет большое культурное значение.

Имени ДИКСОНА — с декабря 1962, бывш. 2-я Турксибская. Октябрьский р-н. Протяж. 400 м.

Диксон — морской порт у Карского моря в северной части страны. Назван по имени шведского путешественника и купца, организатора крупных северных экспедиций.

Имени ДИМИТРОВА — с ноября 1956, бывш. 2-я Ленина в Долиновском поселке в районе завода «XX лет Октября». Октябрьский р-н. Протяж. 900 м.

Димитров Георгий Михайлович (1882—1949) — деятель международного и болгарского рабочего движения. Родился в с. Ковачевцы в Болгарии, работал в типографии в Софии, с двадцати лет член Болгарской рабочей социал-демократической партии, впоследствии — член бюро, руководитель софийской организации социалистов («тесняков»), которая под его руководством стала массовой организацией. Широко известна антифашистская деятельность Димитрова (Лейпцигский процесс), его работа в Коминтерне.

ДНЕПРОВСКАЯ — с февраля 1955. Октябрьский р-н. Протяж. 570 м.

Днепр — одна из крупных рек в европейской части СССР.

ДНЕПРОПЕТРОВСКАЯ — с ноября 1957. Московский р-н. Протяж. 170 м.

Днепропетровск — областной центр Украинской ССР.

Имени ДОБРОЛЮБОВА — Московский, Фрунзенский р-ны. Протяж. 750 м.

Добролюбов Николай Александрович (1836—1861) — русский лит. критик, публицист, революционер-демократ. Родился в семье священника, учился в духовном училище и семинарии. После окончания института был сотрудником журнала «Современник», где опубликовал ряд глубоких статей о судьбах русской литературы. Умер в 25 лет.

Имени ДОВАТОРА — Фрунзенский р-н. Протяж. 150 м.

Доватор Лев Михайлович (1903—1941) — Герой Советского Союза, генерал-майор. Родился в с. Охотино Витебской области, окончил кавалерийское училище, военную академию им. М. В. Фрунзе. Во время Великой Отечественной войны командовал кавалерийской группой войск, совершившей смелый рейд по тылам врага в период обороны Москвы. Погиб в бою на подступах к Рузе.

Имени ДОВЖЕНКО — с ноября 1963, бывш. Новая. Октябрьский р-н. Протяж. 650 м.

Довженко Александр Петрович (1894—1956) — народный артист РСФСР, кинорежиссер. Родился в п. Соснице (УССР). Окончил Глуховский учительский институт, занимался живописью. В конце двадцатых годов пришел в киноискусство. Наиболее значительные фильмы — «Щорс» и «Мичурин», за создание которых удостоен Государственных премий СССР, «Земля» и другие.

Имени ДОКУЧАЕВА — с декабря 1956. Ауэзовский р-н. Протяж. 420 м.

Докучаев Василий Васильевич (1846—1903) — русский ученый-естествоиспытатель, основатель современного научного почвоведения. Родился в с. Милюково Смоленской губернии, окончил духовную семинарию и Петербургский университет. Участвовал в научных экспедициях, занимался педагогической деятельностью.

Имени Юрия ДОЛГОРУКОГО — с января 1961. Ауэзовский р-н. Протяж. 200 м.

Долгорукий Юрий (1090—1157) — русский князь, основатель Москвы, боролся за объединение русских земель в единое государство.

Имени ДОМБРОВСКОГО — с января 1961. Октябрьский р-н. Протяж. 350 м.

Домбровский Ярослав (1836—1871) — польский революционер-демократ, выступал за тесный союз между польским и русским революционным движением. Окончил Академию генерального штаба в Петербурге. За участие в подготовке польского восстания 1863—1864 годов был арестован и приговорен к 14 годам каторги. Бежал из мест заключения, впоследствии возглавил польскую эмиграцию в Париже. Участник Парижской Коммуны 1871 года, Домбровский был убит во время баррикадных боев.

ДОМОСТРОИТЕЛЬНАЯ — с марта 1968. Алатауский р-н. Протяж. 900 м.

Улица, разделяющая 1-й и 3-й микрорайоны, названа в честь коллектива Алма-Атинского домостроительного комбината.

ДОНБАССКАЯ — Московский р-н. Протяж. 450 м.

Донбасс — Донецкий бассейн — крупнейшее угольное месторождение страны, район развитой тяжелой индустрии.

Имени ДОНЕНТАЕВА — с января 1961. Октябрьский р-н. Протяж. 120 м.

Донентаев Сабит (1894—1933) — казахский писатель, поэт, публицист. Родился в Аксуйской волости Семипалатинской губернии, учился в медресе (духовной школе), много занимался самообразованием. В 1915 году в Уфе был опубликован первый сборник его стихов «Мелочи». Наиболее плодотворный период писательской работы связан с бурным социалистическим строительством в Казахстане в конце 20-х годов, когда он опубликовал значительное количество стихов, очерков, рассказов, фельетонов и т. д. Однотомник избранных произведений был издан на казахском и русском языках в 1957 году.

ДОНОРСКАЯ — с марта 1968. Алатауский р-н. Протяж. 430 м. Разделяет микрорайоны 6 и 10-а.

ДОНСКАЯ — с февраля 1955. Октябрьский р-н. Протяж. 520 м.

Дон — одна из крупных рек европейской части Советского Союза.

Имени ДОСТОЕВСКОГО — с декабря 1955. Московский р-н. Протяж. 200 м.

Достоевский Федор Михайлович (1821—1881) — русский писатель. Родился в Москве, учился в частном пансионе, затем — в инженерном училище в Петербурге. После окончания учебы поступает на действительную службу в инженерный корпус, а через год вышел в отставку, чтобы всецело заниматься литературным трудом. Первый же роман «Бедные люди» принес ему широкую известность.

Вскоре Достоевский был арестован вместе с группой «петрашевцев», приговорен к смертной казни, которая была заменена каторжными работами. После десятилетних скитаний ему было разрешено вернуться в Петербург. Редактировал журнал «Время», где печатал свои произведения: «Униженные и оскорбленные», «Записки из мертвого дома» и др.

ДРОГОБЫЧСКАЯ — с ноября 1957. Московский р-н. Протяж. 220 м.

Дрогобыч — город в западной части Украинской ССР.

ДРУЖБЫ — с ноября 1957. Калининский р-н. Протяж. 150 м. Здесь же — переулок Дружбы. Протяж. 290 м.

ДУБОСЕКОВСКАЯ — с июля 1986, бывш. 2-я Петрова. Ауэзовский р-н. Протяж. 310 м.

Улица названа в честь разъезда Дубосеково в Подмосковье, где в ноябре 1941 года 28 воинов из дивизии генерала Панфилова остановили натиск вражеских танков на Москву.

Имени ДУНАЕВСКОГО — с ноября 1957. Калининский р-н. Протяж. 150 м.

Дунаевский Исаак Осипович (1900—1955) — советский композитор, народный артист РСФСР, лауреат Государственной премии СССР (1941, 1951). Автор ряда оперетт, среди которых наиболее известны «Вольный ветер», «Золотая долина», «Белая акация», многих песен («Песня о Родине», «Песня о Москве», «Марш энтузиастов» и др.), получивших широкую известность в нашей стране и за рубежом, музыки к кинофильмам («Веселые ребята», «Волга-Волга» и др.).

ДУНАЙСКАЯ — Московский р-н. Протяж. 1150 м.

Дунай — одна из крупных водных артерий в центре Европы.

Имени ДУНДИЧА — Октябрьский р-н. Протяж. 250 м.

Дундич Олеко (Милутин Чолич) (1893—1920) — герой гражданской войны, серб по национальности; сражался в составе 36-го кавалерийского полка Первой Конной Армии, участвовал в боях с интервентами и белогвардейцами в районе Одессы, Донбасса и Царицына. Геройски погиб в бою под Ровно.

ДУШАНБИНСКАЯ — с декабря 1962, бывш. Сталинабадская. Ауэзовский р-н. Протяж. 280 м.

Душанбе — столица Таджикской ССР.

Имени ДЫБЕНКО — с апреля 1966. Октябрьский р-н. Протяж. 350 м.

Дыбенко Павел Ефимович (1889—1938) — советский военный деятель. Родился в с. Людков Черниговской губернии, с юных лет принимал участие в революционном движении. В годы гражданской

войны командовал отрядами, сражавшимися с войсками атамана Краснова, был на подпольной работе на Украине, командовал группой войск на Екатеринославском направлении. Окончил военную Академию, командовал войсками Среднеазиатского, Приволжского и Ленинградского военных округов.

Е

Имени ЕГОРОВА — с ноября 1963, бывш. 2-я Восточная. Октябрьский р-н. Протяж. 300 м.

Егоров Александр Ильич (1883—1939) — Маршал Советского Союза. Родился в г. Бузулуке Самарской губернии, окончил гимназию, Казанское пехотное юнкерское училище. Участвовал в 1-й мировой войне. В годы Советской власти — начальник Генерального штаба, первый заместитель наркома обороны СССР. Сыграл большую роль в боевой подготовке и оснащении Красной Армии.

Имени ЕЛГИНА — с ноября 1957. Московский р-н. Протяж. 200 м.

Елгин Андрей Николаевич (1898—1944) — Герой Советского Союза. Родился в селе Качиры Павлодарской области. Участвовал в гражданской войне, в 1929 году одним из первых вступил в колхоз. В сентябре 1941 года заместитель председателя колхоза Елгин был призван в ряды Красной Армии. Старший сержант, командир отделения роты автоматчиков 611-го полка 88-й стрелковой дивизии, коммунист Елгин проявил мужество и отвагу в боях в Восточной Пруссии в ноябре 1944 года. Ценой своей жизни спас воинское знамя полка, уничтожил в бою большую группу фашистов. Звание Героя Советского Союза присвоено посмертно 20 марта 1945 года.

Имени ЕМЕЛЕВА — бывш. Алма-Атинская. Фрунзенский р-н. Протяж. 1400 м.

Емелев Лукиан (Лука) Потапович (1894—1919) — герой гражданской войны в Семиречье. В ноябре 1915 года призван на военную службу, которую проходил в Ташкенте, где впервые приобщился к революционному движению, стал большевиком. После победы Советской власти в Верном был назначен командиром 1-го Семиреченского социалистического полка, с июня 1918 года — областной военный комиссар и командующий войсками Семиреченской области. В сентябре 1919 года был смертельно ранен в боях за станцию Аксу.

Имени ЕМЦОВА — с июля 1986, бывш. Петрова. Ауэзовский р-н. Протяж. 780 м.

Емцов Петр Кузьмич (1909—1941) — Герой Советского Союза,

один из 28 гвардейцев-панфиловцев. В начале 30-х годов приехал в Алма-Ату из Новосибирска, работал кочегаром в хлебопекарне, в системе кооперации. В июле 1941 года был призван в армию, а в ноябре 1941 года пал смертью храбрых в бою у разъезда Дубосеково.

ЕНИСЕЙСКАЯ — Московский р-н. Протяж. 850 м.

Енисей — одна из крупнейших рек Советского Союза.

ЕРЕВАНСКАЯ — Московский р-н. Протяж. 650 м.

Ереван — столица Армянской ССР.

Имени ЕРМАКА — с февраля 1955. Ленинский р-н. Протяж. 280 м.

Ермак Тимофеевич (год рождения неизвестен, ум. 1584) — казачий атаман, наряду с другими землепроходцами XVI века сыграл видную роль в освоении Сибири. Последний поход Ермака во главе отряда начался в 1581 году по реке Чусовой — к Тоболу, где начиналась Сибирская страна. Спасаясь от врагов, Ермак бросился в Иртыш и утонул из-за тяжелой кольчуги.

Имени ЕРМОЛОВОЙ — с января 1961. Октябрьский р-н. Протяж. 250 м.

Ермолова Мария Николаевна (1853—1928) — великая русская актриса, народная артистка республики (1920). Родилась в Москве, училась в театральной школе. На сцене Малого театра в течение полувека сыграла около 300 ролей.

Имени НАРСУТБАЯ ЕСЕБУЛАТОВА — с декабря 1958. Ауэзовский р-н. Протяж. 800 м.

Есебулатов Нарсутбай (1913—1941) — Герой Советского Союза, один из 28 панфиловцев, совершивших легендарный подвиг у разъезда Дубосеково под Москвой. Родился в Аксуском районе Талды-Курганской области. С 1938 по июль 1941 года работал на прокладке трамвайных путей в Алма-Ате. В августе 1941 года в составе 316-й стрелковой дивизии отправился на фронт. В первых же боях проявил мужество и отвагу и был представлен к правительственной награде. Пал смертью храбрых в бою гвардейцев-панфиловцев с фашистами под Москвой.

Имени ЕСЕНИНА — с декабря 1958. Ауэзовский р-н. Протяж. 340 м.

Есенин Сергей Александрович (1895—1925) — русский поэт. Первые стихи были опубликованы в 1914 году в журналах, позднее вышел первый сборник «Радуница». В годы революции всецело был на стороне Октября. В начале двадцатых годов много ездил по стране, не раз бывал за границей. Творческое наследие Есенина пользуется мировой славой и признанием. Его стихи переведены на многие языки мира.

Имени ЕСЕНБЕРЛИНА — с марта 1984, бывш. Клеверная. Московский, Фрунзенский р-ны. Протяж. 2600 м.

Есенберлин Ильяс (1915—1983) — казахский советский писатель. Родился в г. Атбасаре Акмолинской (ныне Целиноградской) области. В 1940 году окончил Казахский горно-металлургический институт. Первые опубликованные произведения — поэмы «Айша» и «Султан» (1945), в 1949 году — сборник стихов «Песни благородства». Широко известны его романы «Схватка», «Опасная переправа», «Хан Кене», «Булатный меч», историческая трилогия «Кочевники». Книги И. Есенберлина переведены на языки народов СССР, изданы за рубежом.

Имени ЕСЕНЖАНОВА — с января 1976, бывш. Бассейная, до 1956 г. — Некрасова. Ауэзовский р-н. Протяж. 1100 м.

Есенжанов Хамза (1908—1975) — казахский писатель и литературовед. Родился в Чапаевском районе Уральской области. Окончил Казахский педагогический институт имени Абая, руководил сектором литературы Казахского филиала Академии наук СССР, автор учебника казахской литературы для средней школы. За трилогию «Яик — светлая река» удостоен Государственной премии Казахской ССР имени Абая.

ЕСЕНТАЙСКАЯ — с июля 1986, бывш. восточная сторона ул. Сабита Муканова (по р. Весновке) от проспекта 50-летия Октября до ул. Пастера. Ленинский р-н. Протяж. 900 м.

Есентай — урочище и река на юго-востоке Казахстана.

Ж

Имени ЖАРОКОВА — с апреля 1966, бывш. 9-я линия. Алатауский, Советский, Калининский р-ны. Протяж. 3900 м.

Жароков Таир (1908—1965) — казахский советский поэт. Родился в Урдинском районе Уральской области. Учился в казахской школе, на литературном факультете КазПИ имени Абая. Работал редактором Казахского издательства художественной литературы, заместителем редактора газеты «Казах адабиети», литературным секретарем Джамбула. Крупнейшим произведением первого периода его творчества явилась поэма «Поток» о стихийном бедствии — селевом потоке в Алма-Ате в 1921 году. Широко известны его поэмы «Сталь, рожденная в степи», «Буря в песках», «Преграда потоку», навеянная событиями селевого потока на озере Иссык в июле 1963 года. Перевел на казахский язык многие стихотворения Пушкина, Лермонтова, Шевченко, Маяковского.

Имени ЖАРЫЛГАСОВА — с ноября 1963, бывш. Чапаева. Ленинский р-н. Протяж. 1550 м.

Жарылгасов Шернияз (1806—1867) — известный акын, участник национально-освободительной борьбы. Родился в Уильском районе Актюбинской области, участвовал в крестьянском восстании под руководством Исатая Тайманова. После поражения восстания скитался по Средней Азии. Впоследствии вернулся в родные края. Импровизатор, акын, певец, лучшие его стихи — об Исатае Тайманове.

Имени ЖДАНОВА — с ноября 1956, бывш. пер. Школьный. Ауэзовский р-н. Протяж. 1440 м.

ЖЕЛЕЗНОВОДСКАЯ — с декабря 1956. Московский, Ленинский р-ны. Протяж. 1600 м.

Железноводск — город-курорт на Северном Кавказе.

Имени ЖЕЛЕЗНЯКА — с октября 1958, бывш. 2-я Гастелло. Московский р-н. Протяж. 700 м.

Железняк (Зализняк) Максим — запорожский казак, один из предводителей крестьянского восстания 1768 года на правобережной Украине. Родился в с. Медведовка возле города Чигирина, мальчиком ушел в Запорожскую Сечь. Когда вспыхнуло восстание против польской шляхты, возглавил отряд повстанцев. Железняк и другие предводители восстания были схвачены и сосланы в Сибирь.

ЖЕМЧУЖНАЯ — с ноября 1956, бывш. 2-я Алма-Атинская, Красина в районе Тастака. Ауэзовский р-н. Протяж. 1800 м.

ЖЕТИГЕНСКАЯ — с июля 1986, бывш. переулок «Правды». Октябрьский р-н. Протяж. 200 м.

Жетиген — населенный пункт в Алма-Атинской области.

ЖИГУЛЕВСКАЯ — с февраля 1955. Октябрьский р-н. Протяж. 500 м.

Жигули — возвышенность на правом берегу Волги.

ЖИТОМИРСКАЯ — с октября 1958, бывш. Школьная. Октябрьский р-н. Протяж. 240 м.

Житомир — областной центр в Украинской ССР.

Имени АХМЕТА ЖУБАНОВА — с марта 1969. Алатауский р-н. Протяж. 1400 м.

Жубанов Ахмет Куанович (1906—1968) — казахский советский композитор и музыковед, народный артист Казахской ССР (1944), академик АН Казахской ССР (1946). Родился в Актюбинской области. В 1932 году окончил историко-теоретический факультет Ленинградской консерватории. Создатель и первый дирижер Государственного оркестра народных инструментов имени Курмангазы, художественный руководитель филармонии имени Джамбула, в те-

чение 15 лет (1945—1961) возглавлял коллектив Алма-Атинской консерватории. Автор ряда книг, очерков и статей о казахской народной музыке.

Имени маршала ЖУКОВА — с сентября 1981, бывш. Ворошилова в пос. Горный гигант. Калининский р-н. Протяж. 1220 м.

Жуков Георгий Константинович (1896—1974) — Маршал Советского Союза, четырежды Герой Советского Союза, член КПСС с 1919 г. В 1939 г. командовал советскими войсками в боях на р. Халхин-Гол. В годы Великой Отечественной войны — начальник Генерального штаба, командующий войсками Резервного, Ленинградского, Западного фронтов, заместитель Верховного Главнокомандующего. В послевоенные годы (1955—1957 гг.) — министр обороны СССР. Депутат Верховного Совета СССР с 1941 по 1958 год.

Имени ЖУКОВСКОГО — Фрунзенский р-н. Протяж. 130 м. Здесь же — переулок Жуковского. Протяж. 100 м.

Жуковский Николай Егорович (1847—1921) — русский ученый, основоположник современной теории воздухоплавания. Родился в с. Орехово, неподалеку от города Владимира в семье инженера. В 1868 году окончил Московский университет, до конца жизни преподавал в Московском высшем техническом училище. С 1894 года — член-корреспондент Петербургской Академии наук.

Имени ЖУРАВЛЕВА — с февраля 1954. Калининский р-н. Протяж. 650 м.

Журавлев Сергей Макарович (1894—1919) — герой гражданской войны в Семиречье. Родился в г. Верном, окончил трехклассное городское училище, был юнкером Саратовской школы прапорщиков. С этого времени приобщился к революционной деятельности. После Октября 1917 года вернулся в Семиречье, принимал активное участие в установлении Советской власти в Верном. Ответственный секретарь первой большевистской газеты «Заря свободы». С октября 1918 года во главе пехотного полка сражался с белыми бандами под Джаркентом. В сентябре 1919 года во время внезапного налета был убит белогвардейцами.

Имени ЖУРАВСКОГО — с ноября 1957. Алатауский р-н. Протяж. 650 м.

Журавский Дмитрий Иванович (1821—1891) — известный русский ученый и инженер. Родился в с. Белое Курской области. Окончил Петербургский институт инженеров путей сообщения. Участвовал в изысканиях и проектировании железной дороги между Петербургом и Москвой. Специалист в области мостостроения и строительной механики.

Имени ЖУРГЕНЕВА — с мая 1984, бывш. Пригородная. Московский р-н. Протяж. 1000 м.

Жургенев Темирбек Караевич (1898—1939) — активный участник борьбы за установление и укрепление Советской власти в Казахстане, член Коммунистической партии с 1920 года. Родился на территории современного Иргизского района Актюбинской области. В 1919 году участвовал в освобождении Иргиза от белогвардейцев, в 1920—1921 годах — председатель уездного ревкома, в 1924—1926 гг. — представитель КАССР в Туркестанской республике. Окончил Оренбургский рабфак, Среднеазиатский университет. В 1926—1929 годах — ректор Казахского пединститута в Ташкенте, в 1929—1933 годах — нарком финансов в Таджикистане, комиссар народного просвещения в Узбекистане. Один из первых переводчиков произведений классиков марксизма-ленинизма на казахский язык.

3

ЗАВЕТНАЯ — с ноября 1958. Октябрьский р-н. Протяж. 820 м.

ЗАВОДСКАЯ — Фрунзенский р-н. Протяж. 850 м. Здесь же — Заводской переулок. Протяж. 80 м.

Название связано с расположением улицы вблизи пивзавода.

ЗАГОРОДНАЯ — с декабря 1957. Московский р-н. Протяж. 250 м.

Название связано с расположением улицы на границе города.

Имени ЗАГОСКИНА — с декабря 1957. Ауэзовский р-н. Протяж. 250 м.

Загоскин Михаил Николаевич (1789—1852) — русский писатель, участник Отечественной войны 1812—1814 годов, позднее возглавлял дирекции московских театров, был директором Оружейной палаты. Писал сатирические очерки, театральные рецензии, комедии. Шумный успех имел его исторический роман «Юрий Милославский, или Русские в 1612 году». Известны и другие исторические романы Загоскина: «Аскольдова могила», «Русские в начале XVIII столетия» и другие.

ЗАИЛИЙСКАЯ — с ноября 1957. Калининский р-н. Протяж. 440 м.

Связано с названием горного хребта — Заилийский (т. е. за рекой Или) Алатау в горной системе Тянь-Шаня.

ЗАЙСАНСКАЯ — с декабря 1962, бывш. Больничная. Октябрьский р-н. Протяж. 200 м.

Зайсан — озеро в восточной части Казахстана.

ЗАКАРПАТСКАЯ — с октября 1958. Октябрьский р-н. Протяж. 1450 м.

Закарпатье — географический район у подножия Карпатских гор.

Имени Матэ ЗАЛКИ — с августа 1969, бывш. 2-я Златоустовская. Алатауский, Ауэзовский р-ны. Протяж. 2500 м.

Залка Матэ (Бела Франкль) (1896—1937) — венгерский писатель, активный участник гражданской войны и революционных сражений в Испании. Родился в селе Матольч на реке Тиссе. Участвовал в первой мировой войне, был взят в плен в 1916 году и отправлен в Хабаровск, где впервые познакомился с большевистскими идеями. После Октябрьской революции возглавил интернациональный полк, сражавшийся за победу Советской власти. Широко известен его роман «Добердо», связанный с событиями первой мировой войны. В 1936 году уезжает в Испанию, под именем Пауля Лукача возглавил дивизию, одержавшую ряд побед над контрреволюционными войсками генерала Франко. Погиб в бою под Уэской в июне 1937 года.

Имени ЗАЛОМОВА — с декабря 1957. Октябрьский р-н. Протяж. 850 м.

Заломов Петр Андреевич (1877—1955) — участник революционного движения в России, один из организаторов демонстрации 1-го Мая 1902 года в Сормове. Был арестован и приговорен к пожизненной ссылке в Сибирь. Участник гражданской войны. Заломов явился прообразом героя романа М. Горького «Мать» Павла Власова.

ЗАПАДНАЯ — с августа 1969, бывш. Джангильдина. Калининский р-н. Протяж. 600 м.

В свое время являлась западной границей городских кварталов.

ЗАПОРОЖСКАЯ — с октября 1958, бывш. 3-я Стахановская. Октябрьский р-н. Протяж. 220 м.

Запорожье — областной центр в Украинской ССР.

Имени ЗАПОТОЦКОГО — с июня 1959. Алатауский р-н. Протяж. 300 м.

Запотоцкий Антонин (1884—1957) — деятель чехословацкого и международного рабочего движения. Родился в Закопане близ Кладно, по профессии каменотес, с 16 лет участвовал в работе социал-демократической партии, в молодежном движении. Сыграл важную роль в создании Компартии Чехословакии. В годы войны был арестован гитлеровцами, находился в фашистских тюрьмах, но продолжал подпольную работу. В 1953—1957 гг. — президент Чехословакии.

ЗАРЕЧНАЯ — в районе пос. Каменское плато. Фрунзенский р-н. Протяж. 800 м.

Имени ЗАСЛАВСКОГО — с октября 1958, бывш. Озерная. Октябрьский р-н. Протяж. 280 м. Здесь же — 2-я Заславского. Протяж. 160 м.

Заславский Евгений Осипович (1845—1878) — руководитель «Южнорусского союза рабочих». Окончил Воронежскую гимназию, учился в Петербургском технологическом институте, вел пропаганду социалистических идей среди передовых рабочих. В декабре 1875 года был арестован и приговорен к каторжным работам. Умер от туберкулеза в больнице Петербургского тюремного замка.

Имени ЗАТАЕВИЧА — с сентября 1981, бывш. Лермонтова в пос. Горный гигант. Калининский р-н. Протяж. 860 м.

Затаевич Александр Викторович (1869—1936) — советский композитор, собиратель музыкального фольклора, один из первых народных артистов Казахстана (1923). Родился в г. Волхове Ленинградской области, учился в гимназии, стал музыкальным критиком. В двадцатых годах совершил ряд этнографических экспедиций, итог которых — изданная в 1925 году книга «1000 песен казахского народа», заслужившая высокую оценку Ромена Роллана, Белы Бартока. В 1931 году опубликовал «500 казахских песен и кюев». Эти книги — крупный вклад в историю музыкальной культуры казахского народа.

Имени ЗАХАРОВА — с января 1961. Октябрьский р-н. Протяж. 400 м.

Захаров Андриян Дмитриевич (1761—1811) — русский архитектор. Родился в Петербурге, окончил Академию художеств, вел педагогическую работу. Вершиной архитектурного творчества явилось здание главного Адмиралтейства в Петербурге (ныне — Ленинград).

ЗВЕЗДНАЯ — с ноября 1963, бывш. 2-я Мельничная. Октябрьский р-н. Протяж. 300 м.

ЗВЕНИГОРОДСКАЯ — с августа 1957. Ауэзовский р-н. Протяж. 1050 м.

Звенигород — город в Подмосковье.

ЗЕЛЕНАЯ — Ленинский р-н. Протяж. 250 м.

Имени ЗЕЛИНСКОГО — с ноября 1963, бывш. имени Ленина. Ленинский р-н. Протяж. 1030 м.

Зелинский Николай Дмитриевич (1861—1953) — советский ученый-химик. Родился в г. Тирасполе, окончил университет в Одессе,

был профессором Московского университета. Организатор Всесоюзного химического общества имени Д. И. Менделеева, академик, заслуженный деятель науки, Герой Социалистического Труда.

Имени ЗЕМНУХОВА — с ноября 1957, бывш. Кагановича. Октябрьский р-н. Протяж. 1900 м.

Земнухов Иван Александрович (1923—1943) — Герой Советского Союза, член штаба подпольной организации «Молодая гвардия» в Краснодаре. Родился в деревне Илларионовка Рязанской области в крестьянской семье. В 1932 году вместе с семьей приехал в Краснодар, был секретарем комсомольской организации школы имени Горького. С октября 1942 года в условиях фашистской оккупации вступил в организацию «Молодая гвардия», участвовал в ряде боевых операций. Казнен фашистами в январе 1943 года.

Имени ЗЕНКОВА — с сентября 1981, бывш. Некрасова в пос. Горный гигант. Калининский р-н. Протяж. 650 м.

Зенков Андрей Павлович (1864—1936) — инженер, архитектор. По его проектам в г. Верном (ныне Алма-Ата) были построены Кафедральный собор, Военное собрание, мужская и женская гимназии и многие другие здания — образцы деревянного зодчества.

ЗИМНЯЯ — с января 1961. Октябрьский р-н. Протяж. 320 м.

ЗЛАТОУСТОВСКАЯ — с ноября 1958. Ауэзовский р-н. Протяж. 400 м.

Златоуст — город в Челябинской области РСФСР.

Имени ЗОРГЕ — с ноября 1964, бывш. Казалинская. Октябрьский р-н. Протяж. 670 м.

Зорге Рихард (1895—1944) — отважный советский разведчик, Герой Советского Союза. Зорге и его группа внесли важный вклад в дело победы советского народа в Великой Отечественной войне, сообщив о том, что Япония не вступит в войну с СССР, что позволило перевести значительную часть войск на европейский фронт. Казнен японскими милитаристами, похоронен в Токио.

Имени ЗУБАРЕВА — с июля 1986 года, бывш. Чуйская. Ауэзовский р-н. Протяж. 510 м.

ЗУБАРЕВ Михаил Степанович (1920—1940) — Герой Советского Союза. В Алма-Ате — с 1930 года, окончил Ленинградское пехотное училище, погиб в боях во время советско-финского военного конфликта.

ЗЫРЯНОВСКАЯ — с февраля 1955. Октябрьский р-н. Протяж. 400 м.

Зыряновск — город в Восточном Казахстане.

И

Имени Всеволода ИВАНОВА — с августа 1974, бывш. часть ул. Захарова. Октябрьский р-н. Протяж. 520 м.

Иванов Всеволод Вячеславович (1895—1963) — русский советский писатель. Родился в поселке Лебяжье на территории нынешней Павлодарской области в семье сельского учителя. Рано ушел из дома и странствовал, перебрав множество профессий. Первые крупные произведения опубликовал в начале 20-х годов, в том числе пьесу «Бронепоезд 14-69», которая вошла в золотой фонд советской драматургии. В годы Великой Отечественной войны выступил с рядом патриотических произведений.

Имени ИВАНИЛОВА — с сентября 1981, бывш. Октябрьская в пос. Горный гигант. Калининский р-н. Протяж. 310 м.

Иванилов Владимир Семенович (1921—1944) — Герой Советского Союза. Родился в с. Горскино Кемеровской области, вместе с родителями переехал в Талды-Курганскую область, учился в Алма-Атинском медицинском институте. В начале октября 1944 года развернулись тяжелые бои за расширение плацдарма на реке Нарев на территории Польши. Старшина Иванилов командовал артиллерийским расчетом и подбил 7 вражеских танков. Погиб в рукопашном бою, отражая натиск фашистской пехоты. В феврале 1945 года удостоен посмертно звания Героя Советского Союза.

Имени ИГИШЕВА — с сентября 1981, бывш. ул. Партизанская и пер. Мирный в пос. Горный гигант. Калининский р-н. Протяж. 700 м.

Игишев Георгий Иванович (1921—1943) — Герой Советского Союза. Родился в г. Акмолинске (ныне — Целиноград), окончил алма-атинскую школу № 55 в 1940 году и был призван в армию. Во время сражения на Курской дуге капитан Игишев командовал батареей. У деревни Самодуровка (ныне — Игишево) его батарея вывела из строя и уничтожила 19 вражеских танков. В этом бою все отважные артиллеристы пали смертью храбрых.

ИЖЕВСКАЯ — с ноября 1957. Московский р-н. Протяж. 350 м.

Ижевск — столица Удмуртской АССР, входящей в состав РСФСР.

ИЛИЙСКАЯ — Московский р-н. Протяж. 250 м.

Или — река в юго-восточной части Казахстана.

Имени ИЛЬИЧА — с 1927, бывш. Мариинская, генерала Колпаковского, 9-я улица. Московский р-н. Протяж. 2960 м.

Названа в честь основателя Коммунистической партии и Советского государства Владимира Ильича Ленина.

Имени ИМАНБАЕВОЙ — с декабря 1962, бывш. Малиновского. Московский р-н. Протяж. 570 м. Здесь же — переулок Иманбаевой. Протяж. 100 м.

Иманбаева Шолпан (1904—1926) — казахская поэтесса. Родилась на территории нынешнего Кургальджинского района Целиноградской области. После Октябрьской революции работала воспитательницей в детском доме, инструктором уездного исполкома по работе среди женщин. Большинство ее стихотворений построено на сопоставлении печального прошлого и новой, свободной жизни. Одно из лучших «И к нам заглянуло солнце...».

ИНДУСТРИАЛЬНАЯ — с октября 1958, бывш. 2-я Мичурина. Ленинский р-н. Протяж. 400 м.

Возможно, название связано с расположением улицы среди промышленных предприятий.

ИНЖЕНЕРНАЯ — Фрунзенский р-н. Протяж. 400 м.

ИНТЕГРАЛЬНАЯ — Фрунзенский р-н. Протяж. 280 м.

ИНТЕРНАЦИОНАЛЬНАЯ — бывш. Солдатская, Ленинский, Советский р-ны. Протяж. 2850 м.

Интернационал — Международное товарищество рабочих, первая массовая организация пролетариата, созданная К. Марксом и Ф. Энгельсом в 1864 году.

ИППОДРОМНАЯ — Московский р-н. Протяж. 500 м.

Название связано с местом выездки казахских коней в Большой Алматинской станице в дореволюционные годы.

ИРКУТСКАЯ — Ленинский р-н. Протяж. 350 м.

Иркутск — областной центр в Российской Федерации.

ИРТЫШСКАЯ — с февраля 1955. Октябрьский р-н. Протяж. 600 м.

Иртыш — крупная река, протекающая по территории Казахстана, Сибири.

Имени Ураза ИСАЕВА — с апреля 1966, бывш. 2-я линия. Советский р-н. Протяж. 1250 м.

Исаев Ураз Джанзакович (1899—1938) — партийный и государственный деятель Казахстана, член Коммунистической партии с 1920 года. Родился на территории нынешнего Чапаевского района Уральской области. Окончил школу, работал аульным учителем, в марте 1919 года вступил в уездную советскую милицию. В 1922 году избран членом ЦИК, с мая 1924 года — заместитель председателя Краевой контрольной комиссии и народный комиссар рабоче-крестьянской инспекции (РКИ), впоследствии — второй секретарь Казахского крайкома ВКП(б). В апреле 1929 года назначается председателем Совета Народных Комиссаров Казахской

АССР. Делегат XV, XVI и XVII съездов партии. В 1935 году награжден орденом Ленина.

Имени ИСКАНДЕРОВА — с сентября 1981, бывш. Фурманова в пос. Горный гигант. Калининский р-н. Протяж. 640 м.

Искандеров Изим (1906—1970) — поэт, прозаик, один из основателей уйгурской советской литературы. Родился в бедной семье, в 1927 году окончил Среднеазиатский университет в Ташкенте, работал в органах печати, издал ряд поэтических сборников. Широко известна его поэма «Назугум», о девушке, которая возглавила национально-освободительное движение за свободу и независимость родного народа.

ИССЫКСКАЯ — с 1927 г., ранее — Крепостная, Офицерская. Московский р-н. Протяж. 950 м.

Иссык — горное озеро, районный центр Алма-Атинской области.

ИССЫК-КУЛЬСКАЯ — с ноября 1963, бывш. Мира. Ленинский р-н. Протяж. 700 м.

Иссык-Куль — (в переводе — горячее озеро) — крупнейший водный бассейн в горных районах Киргизии.

Имени ИСТОМИНА — с декабря 1962, бывш. Пограничная. Московский р-н. Протяж. 1100 м.

Истомин Владимир Иванович (1809—1855) — русский флотоводец, контр-адмирал. Воспитанник Морского кадетского корпуса, служил на линейном корабле «Азов», участвовал в Наваринском и Синопском сражениях. Руководил обороной Малахова Кургана во время Крымской войны. Пал смертью храбрых, похоронен в Севастополе.

ИШИМСКАЯ — с августа 1957. Ауэзовский р-н. Протяж. 150 м. Ишим — левый приток Иртыша.

К

КАБАРДИНСКАЯ — с декабря 1957. Октябрьский р-н. Протяж. 700 м.

Кабардинская автономная республика входит в состав РСФСР.

Имени Тулена КАБИЛОВА — с октября 1975, бывш. Арычная. Московский р-н. Протяж. 1500 м.

Кабилев Тулен (1917—1945) — Герой Советского Союза. Родился в Чиликском районе Алма-Атинской области, работал учетчиком бригады, счетоводом колхоза. Призван в ряды Красной Армии в 1942 году, участвовал в боях за освобождение Крыма, Украины, Белоруссии, Литвы. Сержант Кабилев воевал в составе

72-го полка 24-й гвардейской дивизии и в сражении под Кенигсбергом 10 апреля 1945 года, отражая контратаку, бросился с гранатами под вражеский танк.

Имени КАБЛУКОВА — с 1957. Калининский р-н. Протяж. 3211 м.

Каблуков Иван Алексеевич (1857—1942) — советский ученый, почетный член Академии наук СССР, специалист в области физической химии. Основные труды посвящены проблемам электрохимии неводных растворов. Широко известны его работы по истории химии.

КАВАЛЕРИЙСКАЯ — с 1927, ранее — Надеждинская, Обуховская. Московский р-н. Протяж. 1050 м.

Многие названия в этом районе бывшей Большой Алматинской станции связаны с дореволюционным местопребыванием Семиреченского казачьего войска.

КАВКАЗСКАЯ — с ноября 1956, бывш. пер. Шоссейный. Ауэзовский р-н. Протяж. 1100 м.

Кавказ — крупный географический район, горная страна на юге СССР.

Имени КАЗАКОВА — с декабря 1956. Ауэзовский р-н. Протяж. 1100 м.

Казаков Матвей Федорович (1738—1812) — русский архитектор. Родился в Москве, учился в школе Московского зодчего Д. В. Ухтомского. На протяжении долгой творческой жизни построил в Москве ряд зданий классического усадебно-дворцового типа. Выдающимся произведением Казакова является здание бывшего Сената в Московском Кремле.

Имени КАЗАКПАЕВА — с августа 1978, бывш. Новая. Московский р-н. Протяж. 1150 м.

Казакпаев Абдисамет (1898—1959) — советский и государственный деятель Казахстана. Родился в Улутауском районе Карагандинской области. С 1924 по 1937 год работал в Акмолинской области: председатель сельсовета, председатель колхоза, в 1937—1938 годах — заместитель председателя Акмолинского облисполкома, председатель Карагандинского облисполкома. С 1938 по 1947 год — председатель Президиума Верховного Совета Казахской ССР, делегат I—III съездов Компартии Казахстана, XVIII съезда партии, депутат Верховного Совета СССР 1—2 созывов.

КАЗАНСКАЯ — Московский, Фрунзенский р-ны. Протяж. 1250 м.

Казань — столица Татарской АССР в составе Российской Федерации.

КАЗАХСТАНСКАЯ — с апреля 1956. Фрунзенский р-н. Протяж. 100 м.

Названа в честь Казахстана.

КАЗАЧЬЯ — Московский р-н. Протяж. 5500 м.

Название сохранилось с дореволюционных времен и связано с размещением в Большой Алматинской станице Семиреченского казачьего войска.

Имени **КАЛИНИНА** — с 1936, бывш. Мещанская. Ауэзовский, Фрунзенский, Советский р-ны. Протяж. 6200 м.

Калинин Михаил Иванович (1875—1946) — государственный деятель. С юных лет участвовал в революционном движении. 26 августа 1920 года вместе с В. И. Лениным подписал декрет об образовании Казахской республики. В 1933 году М. И. Калинин подписал постановление ВЦИК о новом административно-территориальном делении КазАССР, в котором был определен статус Алма-Аты, «с непосредственным подчинением Центральному Исполнительному Комитету Казахской АССР». В конце октября 1935 года приезжал в Алма-Ату, выступал на торжественном заседании, посвященном 15-летию Советского Казахстана. В Алма-Ате с 1966 года создан Калининский район. На привокзальной площади станции Алма-Ата II установлен памятник М. И. Калинин.

КАЛИНИНГРАДСКАЯ — с декабря 1958. Ауэзовский р-н. Протяж. 640 м.

Калининград (до 1946 г. — Кенигсберг) — областной центр в РСФСР.

КАЛУЖСКАЯ — с ноября 1957. Московский р-н. Протяж. 200 м.

Калуга — областной центр в Российской Федерации.

КАМЕНИСТАЯ — Фрунзенский р-н. Протяж. 250 м.

Возможно, связано с расположением в районе конуса выноса реки Малая Алматинка.

КАМЫШИНСКАЯ — с февраля 1955, бывш. Ушакова. Октябрьский р-н. Протяж. 1080 м.

Камышин — город в Волгоградской области Российской Федерации.

КАПАЛЬСКАЯ — с ноября 1963, бывш. Заводская. Октябрьский р-н. Протяж. 520 м.

Капал — одно из укреплений, основанных русскими войсками в середине XIX века, ныне — районный центр на территории Талды-Курганской области.

КАПЧАГАЙСКАЯ — с декабря 1962, бывш. Центральная. Октябрьский р-н. Протяж. 480 м.

Капчагай — город в Алма-Атинской области на берегу Капчагайского водохранилища.

КАРАГАНДИНСКАЯ — Московский р-н. Протяж. 650 м.

Караганда — областной центр, второй по величине город в Казахстане.

КАРАКАЛПАКСКАЯ — с ноября 1957. Московский р-н. Протяж. 200 м.

Каракалпакская АССР входит в состав Узбекской ССР.

КАРАКУМСКАЯ — с декабря 1957. Московский р-н. Протяж. 100 м.

Кара-Кумы (в переводе — черные пески) — крупнейшая пустыня на территории СССР.

КАРАСУ — Ауэзовский р-н. Протяж. 480 м.

Название связано с близлежащим руслом реки Карасу.

КАРАСУЙСКАЯ — Московский р-н. Протяж. 250 м.

КАРАТАЛЬСКАЯ — с декабря 1962. Московский р-н. Протяж. 900 м.

Каратал — название реки и населенного пункта в Талды-Курганской области.

Имени **КАРБЫШЕВА** — с декабря 1962, бывш. Талгарская в районе Малой станицы. Московский р-н. Протяж. 600 м.

Карбышев Дмитрий Михайлович (1880—1945) — генерал-лейтенант инженерных войск, профессор, доктор военных наук. Участвовал в обороне Уральска от белогвардейцев. В начале Великой Отечественной войны оказался в плену, за отказ перейти на службу к фашистам был казнен. Посмертно присвоено звание Героя Советского Союза.

КАРЕЛЬСКАЯ — с февраля 1955. Октябрьский р-н. Протяж. 1120 м.

Карельская АССР входит в состав Российской Федерации.

Имени **КАРИМБАЕВА** — с сентября 1987, бывш. 2-я Бригадная. Московский р-н. Протяж. 850 м.

Каримбаев Садык (1918—1975) — казахский композитор и музыкант-исполнитель. Родился в Павлодаре, в детском возрасте потерял зрение. С 1931 года жил в Алма-Ате. Автор более ста песен, удостоен звания заслуженного артиста и заслуженного деятеля искусств Казахской ССР.

КАРПАТСКАЯ — с января 1961. Ауэзовский р-н. Протяж. 780 м.

Карпаты — горная система, занимающая значительную территорию Восточной Европы.

Имени **КАРПИНСКОГО** — с ноября 1957. Алатауский р-н. Протяж. 300 м.

Карпинский Александр Петрович (1847—1936) — ученый-геолог, академик. Родился на Богословском заводе Верхотуринского уезда на Урале, окончил Горный институт в Петербурге. Почетный член многих иностранных обществ и академий. Первый президент Академии наук Советского государства. На этом посту оставался до конца жизни.

КАРСКАЯ — с ноября 1957. Алатауский р-н. Протяж. 310 м.

Карское море — одно из северных морей в системе Ледовитого океана.

КАРЬЕРНАЯ — с ноября 1956. Ауэзовский р-н. Здесь же 2-я, 3-я, 4-я Карьерные. Общая длина 1620 м.

Название связано с близлежащими карьерами, где добывался гравий для местного асфальтобетонного завода.

Имени **КАСАТКИНА** — с июня 1959. Алатауский р-н. Протяж. 230 м.

Касаткин Николай Алексеевич (1859—1930) — русский советский живописец. Учился в Московском училище живописи, ваяния и зодчества, был избран академиком живописи, действительным членом петербургской Академии художеств, после революции — народный художник РСФСР. Наиболее выдающиеся произведения — «Шахтерка», «Великая забастовка в Англии», «Селькор», серия портретов и т. д.

КАСКАДНАЯ — с декабря 1956. Московский р-н. Протяж. 70 м.

КАСКЕЛЕНСКАЯ — с января 1961. Ауэзовский р-н. Протяж. 780 м.

Каскелен — город в Алма-Атинской области Казахской ССР.

КАСПИЙСКАЯ — Ленинский р-н. Протяж. 180 м.

Каспийское море — крупнейшее в мире бессточное озеро, прилегающее к границам Казахстана.

Имени **КАССИНА** — с декабря 1957. Октябрьский, Ленинский р-ны. Протяж. 2800 м.

Кассин Николай Григорьевич (1885—1949) — советский геолог. Основные работы посвящены изучению месторождений Казахстана. Под руководством Кассина подготовлен 20-й том «Геологии СССР», посвященный Восточному Казахстану. Действительный член Академии наук КазССР, лауреат Государственной премии.

Имени **КАСТЕЕВА** — с января 1975, бывш. Подгорная. Фрунзенский р-н. Протяж. 1450 м.

Кастеев Абылхан (1904—1973) — народный художник Казахской ССР. Родился в семье батрака в ауле Чижень, неподалеку от

г. Джаркента (Панфилов). В двадцатых годах учился в Алма-Ате у художника Н. Г. Хлудова. Широкую известность получили его живописные произведения «Турксиб» (1932), «Атака Амангельды» (1940), исторические портреты «Амангельды» (1950), «Чокан Валиханов» (1951) и др.

2-я КАСТЕКСКАЯ — Ленинский р-н. Протяж. 720 м.

Кастек — населенный пункт в Семиречье.

Имени Камара КАСЫМОВА — с ноября 1977, бывш. Весновская. Калининский р-н. Протяж. 1820 м.

Касымов Камар (1893—1966) — певец-импровизатор, заслуженный деятель искусств Казахской ССР. Родился в Баянаульском районе Павлодарской области. С успехом выступал на песенных состязаниях-айтысах, но особенно известен как мастер замечательных казахских национальных инструментов. Некоторые из них хранятся в музеях Москвы, Ленинграда, Алма-Аты.

КАХОВСКАЯ — с февраля 1955. Октябрьский р-н. Протяж. 470 м.

Каховка — районный центр в Херсонской области Украинской ССР, место легендарных сражений в период гражданской войны.

Имени КАЧАЛОВА — с января 1961. Ауэзовский р-н. Протяж. 210 м.

Качалов (Шверубович) Василий Иванович (1875—1948) — народный артист СССР. Родился в г. Вильнюсе, учился в Петербургском университете, играл в театральных коллективах Казани, Саратова, впоследствии был приглашен в Московский Художественный театр, с которым связал всю дальнейшую творческую жизнь. Наибольший успех имел в роли Тузенбаха в пьесе «Три сестры», Трофимова в пьесе «Вишневый сад» и других.

Имени Амре КАШАУБАЕВА — с октября 1958, бывш. Добровольская. Октябрьский р-н. Протяж. 150 м.

Кашаубаев Амре (1888—1934) — певец, импровизатор, драматический актер. С юных лет выступал в творческих состязаниях акынов — айтысах. В 1922 году вошел в театральную труппу, созданную в Семипалатинске, вскоре переехал в Оренбург и выступал в драматическом кружке Института народного образования. Это было ядро будущего Казахского драматического театра. В 1925 году принял участие в концертной программе на Всемирной выставке декоративных искусств в Париже, где получил вторую премию. Три его песни были записаны на фонограф. В 1927 году с успехом выступал на Всемирной музыкальной выставке во Франкфурте-на-Майне и в других городах Германии. Сыграл важную роль в сборе и приумножении музыкальных богатств казахского народа.

КАШГАРСКАЯ — Калининский, Ленинский, Советский р-ны, Протяж. 1200 м.

Название сохранилось с дореволюционных времен. Кашгар — река и город у подножия южного Тянь-Шаня на территории Западного Китая.

КЕМЕРОВСКАЯ — с февраля 1955. Калининский р-н. Протяж. 240 м.

Кемерово — областной центр в Российской Федерации.

КЕНТАУСКАЯ — с декабря 1962, бывш. Садовая в районе Малой Станицы (т. н. Порт-Артур). Московский р-н. Протяж. 250 м.

Кентау (в переводе с каз. — каменная гора) — город на юге Казахстана.

КЕРБУЛАКСКАЯ — с сентября 1981, бывш. Дачная в районе пос. Каменское плато. Фрунзенский р-н. Протяж. 1280 м.

Кербулак — поселок в Талды-Курганской области.

КЗЫЛ-ОРДИНСКАЯ — с ноября 1957. Московский р-н. Протяж. 200 м.

Кзыл-Орда — областной центр Казахстана, в 1925—1929 годах — столица республики.

КИЕВСКАЯ — Московский р-н. Протяж. 500 м.

Киев — столица Украинской ССР.

Имени КИПРЕНСКОГО — с декабря 1957. Октябрьский р-н. Протяж. 470 м.

Кипренский Орест Адамович (1782—1836) — русский художник, проявил себя как крупнейший мастер реалистического портрета русской и мировой живописи. Широкую известность приобрели его портреты А. С. Пушкина, П. А. Оленина и многие другие.

КИРГИЗСКАЯ — с февраля 1955. Калининский р-н. Протяж. 220 м.

Киргизская ССР — одна из братских республик СССР.

Имени КИРОВА — с 1935, бывш. Командирская, часть ул. Садовой. Фрунзенский, Советский, Ауэзовский р-ны. Протяж. 7500 м. Здесь же — пер. Кирова. Протяж. 200 м.

Киров (Костриков) Сергей Миронович (1886—1934) — деятель Коммунистической партии и Советского государства, член Коммунистической партии с 1904 года. В годы гражданской войны руководил обороной Астрахани, сыграл важную роль в установлении Советской власти на Кавказе. Член Политбюро, секретарь ЦК ВКП(б) и Ленинградского обкома партии, член Президиума ЦИК СССР. В сентябре 1934 года приезжал в Казахстан, чтобы помочь в организации уборки урожая, побывал в Алма-Ате, Актюбинске, Караганде, Усть-Каменогорске и других городах. По его инициати-

ве Ленинград взял шефство над Казахстаном. В Алма-Ате ему установлен памятник перед одним из корпусов Казахского университета имени С. М. Кирова по ул. Комсомольской.

КИРОВОГРАДСКАЯ — с ноября 1957. Московский р-н. Протяж. 200 м.

Кировоград — областной центр в Украинской ССР.

КИРПИЧНЫЙ ЗАВОД — Октябрьский р-н. Протяж. 150 м.

Название связано с близлежащим кирпичным заводом.

КИРПИЧНО-ЗАВОДСКАЯ — Калининский р-н. Такое название в ноябре 1963 года получили сразу 11 небольших улиц (1-я, 2-я, 3-я и т. д.), расположенных возле кирпичного завода, южнее нынешней ул. Сатпаева, Новой площади, между ул. Космонавтов и Фурманова. Часть из них ликвидирована в связи с реконструкцией этого района.

КИСЛОВОДСКАЯ — с ноября 1959. Ауэзовский р-н. Протяж. 430. Здесь же — 2-я Кисловодская. Протяж. 440 м.

Кисловодск — город-курорт на Северном Кавказе.

Имени КИХТЕНКО — с февраля 1954. Калининский р-н. Протяж. 940 м.

Кихтенко Дмитрий Иванович (1890—1918) — активный участник гражданской войны в Семиречье. После установления Советской власти в г. Верном принимал участие в формировании красной гвардейских отрядов. Во главе одного из них отправился на Северный Семиреченский фронт. Отличился в боях за станицу Сарканд, захваченную мятежными белоказаками. В сражении под станицей Абакумовской был смертельно ранен и скончался 20 ноября 1918 года. Похоронен в г. Верном (Алма-Ате).

КИШИНЕВСКАЯ — с ноября 1957. Московский р-н. Протяж. 200 м.

Кишинев — столица Молдавской ССР.

Имени КЛОЧКОВА — с июня 1979, бывш. 7-я линия. Советский, Алатауский, Калининский р-ны. Протяж. 2200 м. (Бывшая ул. Клочкова во Фрунзенском р-не стала продолжением ул. Заводской).

Клочков Василий Георгиевич (1911—1941) — Герой Советского Союза, политрук роты, один из 28 гвардейцев-панфиловцев. Родился в Саратовской области. В 1921 году вместе с родителями приехал на Алтай. В 1929 году окончил школу. До войны работал в системе финансовых органов, сотрудником Наркомата торговли Казахской ССР, заместителем управляющего Алма-Атинским трестом столовых и ресторанов. В июле 1941 года призван в ряды Красной Армии. В числе гвардейцев-панфиловцев совершил легендарный подвиг у разъезда Дубосеково. Его слова: «Велика Россия,

а отступать некуда, позади Москва», — стали девизом всех защитников Москвы, высечены на Мемориале Славы в парке имени 28 гвардейцев-панфиловцев в Алма-Ате. Именем Ключкова названа улица в Москве. Он навечно зачислен в ряды воинского подразделения, где начинал военную службу.

КЛУБНАЯ — Московский р-н. Протяж. 650 м.

Возможно, название связано с располагавшимся некогда по соседству Домом культуры местного колхоза.

ПЕРВЫЙ КЛЮЧЕВОЙ ПЕРЕУЛОК, ВТОРОЙ КЛЮЧЕВОЙ ПЕРЕУЛОК — Московский р-н. Протяж. 100 и 150 м.

Имени Хамита **КОБИКОВА** — с мая 1975, бывш. Габдуллина. Октябрьский р-н. Протяж. 1630 м.

Кобиков Хамит Кожабергенович (1916—1973) — Герой Советского Союза. Родился в Панфиловском районе Алма-Атинской области. Работал учителем в школе. С 1942 года и до конца войны был на фронте. Орудийный расчет, которым командовал Х. Кобиков, отличился в битве на Днепре, в сражении за Львов, проявил отвагу и мужество в бою во время переправы через реку Одер. Хамит Кобиков лично уничтожил три вражеских танка, до 30 солдат и офицеров противника. Звание Героя присвоено 10 апреля 1945 года. После войны жил и работал в Алма-Ате.

Имени Софьи **КОВАЛЕВСКОЙ** — с ноября 1956, бывш. 2-я Комсомольская в районе Тастака. Алатауский, Ауэзовский р-ны. Протяж. 4100 м.

Ковалевская Софья Васильевна (1850—1891) — ученый-математик, публицист, профессор, член-корреспондент Российской Академии наук. Труды Ковалевской в области математического анализа, механики и астрономии получили широкое признание.

Имени **КОЖАБЕРГЕНОВА** — с сентября 1981, бывш. Набережная в пос. Каменское плато. Фрунзенский р-н. Протяж. 660 м.

Кожабергенов Алиаскар (1917—1941) — Герой Советского Союза. Родился в Каратальском районе Талды-Курганской области, до войны работал трактористом колхоза «Большевик», один из 28 гвардейцев-панфиловцев, совершивших подвиг под Москвой в ноябре 1941 года.

Имени **КОЖАМКУЛОВА** — с марта 1981, бывш. Кастекская. Ленинский, Советский р-ны. Протяж. 1700 м.

Кожамкулов Сералы (1896—1979) — народный артист СССР, Герой Социалистического Труда, один из основателей Казахского театра драмы (ныне имени М. Ауэзова), на сцене которого выступал более полувека. Наиболее ярко дарование Кожамкулова раскрылось в комедийных ролях.

Имени КОЖЕДУБА — Московский р-н. Протяж. 1150 м.

Кожедуб Иван Никитович (1920 г. р.) — летчик, трижды Герой Советского Союза. Родился в с. Ображеевка Сумской области. Окончил химико-технологический техникум, Чугуевское военное авиационное училище. Во время Великой Отечественной войны совершил 330 боевых вылетов, провел 120 воздушных боев, лично сбил 62 самолета противника. Воевал на Воронежском, Украинском и Белорусском фронтах. После войны окончил Военно-воздушную академию и Военную академию Генерального штаба.

Имени КОККИНАКИ — Фрунзенский р-н. Протяж. 280 м. Здесь же — переулочек Коккинаки. Протяж. 70 м.

Коккинаки Владимир Константинович (1904—1985) — заслуженный летчик-испытатель СССР, генерал-майор авиации, дважды Герой Советского Союза. Родился в г. Новороссийске, окончил Борисоглебскую летную школу и стал летчиком-испытателем, им установлено более 20 мировых рекордов. Во время Великой Отечественной войны совмещал работу летчика-испытателя и руководителя летно-испытательной службы. Награжден орденами Ленина, Красного Знамени, золотой медалью Международной авиационной федерации и др.

КОКЧЕТАВСКАЯ — Московский р-н. Протяж. 550 м.

Кокчетав — областной центр в Казахской ССР.

КОЛОМЕНСКАЯ — с февраля 1955. Октябрьский р-н. Протяж. 170 м.

Коломна — город в Подмосковье.

КОЛХОЗНАЯ — Московский р-н. Протяж. 210 м.

Название сохранилось со времени, когда эта улица входила в состав близлежащего колхозного села.

Имени КОЛЬЦОВА — Московский р-н. Протяж. 180 м.

Кольцов Алексей Васильевич (1809—1842) — русский поэт. Родился в семье воронежского мещанина, учился в уездном приходском училище, принимал участие в торговых делах отца, часто приезжал в Москву и здесь познакомился с А. С. Пушкиным, В. Г. Белинским. Самая значительная тема песен Кольцова — радостный труд человека, воспетый в стихах «Песня пахаря», «Урожай», «Косарь».

КОЛЫМСКАЯ — с февраля 1955. Ленинский р-н. Протяж. 120 м.

Колыма — река на северо-востоке Сибири.

Имени КОМАРОВА — с ноября 1957. Калининский р-н. Протяж. 480 м.

Комаров Владимир Леонтьевич (1869—1945) — русский ученый,

ботаник и географ. Родился в Петербурге, окончил Петербургский университет. Результатом его научных исследований явились: трехтомный труд «Флора Маньчжурии», «Учение о виде растений», под его руководством было опубликовано 24-томное издание «Флора СССР». Вице-президент, а затем и президент Академии наук СССР, видный общественный деятель, депутат Верховного Совета СССР, в годы войны он приезжал в Алма-Ату и сыграл важную роль в мобилизации научных сил для помощи фронту.

КОМИНТЕРНА — Московский р-н. Протяж. 560 м.

Коминтерн — Коммунистический интернационал. Революционная пролетарская организация, объединявшая и направлявшая деятельность Коммунистических партий ряда стран. Существовал до 1943 года.

КОММУНАЛЬНАЯ — Московский р-н. Протяж. 350 м.

КОММУНАРОВ — Октябрьский, Московский р-ны. Протяж. 1080 м. Здесь же — переулок Коммунаров. Протяж. 120 м.

Названа в честь участников Парижской коммуны 1871 года.

КОММУНИСТИЧЕСКИЙ (проспект) — с ноября 1961, бывш. Старокладбищенская, Вокзальная, Сталина. Московский, Ленинский, Советский р-ны. Протяж. 4200 м.

КОМСОМОЛЬСКАЯ — с марта 1927, бывш. Гимназическая. Фрунзенский, Советский, Ауэзовский р-ны. Протяж. 7050 м.

Комсомол — Коммунистический Союз Молодежи — массовая молодежная организация, работающая под руководством Коммунистической партии.

Имени КОНДРАТОВИЧА — с октября 1958, бывш. 4-я Стахановская. Октябрьский р-н. Протяж. 450 м.

Кондратович Людвиг (1822—1862) — польский поэт и общественный деятель, непримиримый враг крепостничества. Наиболее известны его произведения: «Похороны молодого земледельца», «Воскресенье», «Приговор Яна Казимира». Переводил на польский язык произведения А. С. Пушкина, М. Ю. Лермонтова, Н. А. Некрасова, Т. Г. Шевченко и других.

Имени КОПЕРНИКА — Московский, Фрунзенский р-ны. Протяж. 1200 м.

Коперник Николай (1473—1543) — польский ученый-астроном. Созданная им гелиоцентрическая система мира имела важное значение для развития научного мировоззрения всего человечества, опрокинула основы религиозного мышления.

Имени КОРНИЛОВА — с декабря 1956. Ауэзовский р-н. Протяж. 260 м.

Корнилов Владимир Алексеевич (1806—1854) — русский фло-

товодец. Родился в семье отставного морского офицера, окончил Морской кадетский корпус и получил чин мичмана. Участвовал в Наваринском и Синопском сражениях. Один из организаторов героической Севастопольской обороны 1854—1855 годов.

Имени КОРОЛЕВА — с апреля 1966. Октябрьский р-н. Протяж. 320 м.

Королев Сергей Павлович (1907—1966) — советский ученый, академик, главный конструктор ракетно-космической техники, дважды Герой Социалистического Труда. Под его руководством впервые в мире были созданы искусственный спутник Земли и космический корабль, на котором первый космонавт Земли Ю. А. Гагарин совершил полет в космос.

Имени КОРОЛЕНКО — с февраля 1954. Калининский р-н. Протяж. 140 м.

Короленко Владимир Галактионович (1853—1921) — русский писатель. Родился в семье уездного судьи, закончил гимназию в Ровно. За свои революционные убеждения подвергался преследованиям. Впоследствии в Петербурге редактировал журнал «Русское богатство», был избран почетным академиком по разряду изящной словесности, но отказался от этого звания.

Имени КОРСАКОВА — Калининский р-н. Протяж. 300 м.

Корсаков Сергей Сергеевич (1854—1900) — русский ученый-психиатр, основоположник отечественной школы лечения психических заболеваний.

Имени КОРЧАГИНА — с декабря 1962, бывш. 2-я Школьная в районе Малой станицы. Московский р-н. Протяж. 350 м.

Корчагин Павел — герой романа Николая Островского «Как закалялась сталь», обобщенный образ комсомольца-патриота, олицетворяющий высокие моральные качества советской молодежи: преданность делу Коммунистической партии, любовь к Родине, непреклонное мужество и волю.

Имени Аликбая КОСАЕВА — с мая 1980, бывш. Свинцовозаводская. Ауэзовский р-н. Протяж. 1250 м.

Косаев Аликбай (1905—1941) — Герой Советского Союза, один из 28 гвардейцев-панфиловцев. Родился в Энбекшиказахском районе Алма-Атинской области. С 1934 года работал в Алма-Ате, сначала на стройке, впоследствии — санитаром в клинике зооветеринарного института. В июне 1941 года призван в армию. Погиб смертью храбрых в бою у разъезда Дубосеково 16 ноября 1941 года.

КОСМИЧЕСКАЯ — с сентября 1981, бывш. Центральная в пос. Каменское плато. Фрунзенский р-н. Протяж. 650 м.

Названа в честь освоения Космоса.

Имени КОСМОДЕМЬЯНСКОЙ — Октябрьский р-н. Протяж. 570 м.

Космодемьянская Зоя Анатольевна (Таня) (1923—1941) — Герой Советского Союза. Училась в 201-й Московской школе. Осенью 1941 года ушла добровольцем на фронт. Выполняя боевое задание, уничтожила немецкий склад с военным имуществом в с. Петрищево Верейского района, но была схвачена гитлеровцами. Попытки и истязания не сломили дух отважной советской патриотки. Фашисты казнили ее на глазах жителей с. Петрищева.

КОСМОНАВТОВ — с августа 1962, бывш. Таранчинская, Уйгурская. Калининский, Советский, Ленинский р-ны. Протяж. 4450 м.

Космонавт — человек, совершивший полет на космическом корабле в межпланетное пространство.

КОСТРОМСКАЯ — с октября 1958, бывш. 2-я Заречная. Октябрьский р-н. Протяж. 800 м.

Кострома — областной центр в Российской Федерации.

Имени КОТЕЛЬНИКОВА — с октября 1958. Ленинский, Октябрьский, Московский р-ны. Протяж. 1040 м.

Котельников Яков Степанович (1922—1972) — Герой Советского Союза. Родился в с. Николаевском Бухтарминского района Восточно-Казахстанской области. До войны работал в колхозе. Боевое крещение получил под Сталинградом, проявил отвагу и мужество в боях на Орлово-Курской дуге. Совершил героический подвиг в октябре 1943 года, отбив нападение на командный пункт полка, уничтожив при этом связкой гранат самоходное орудие противника. После войны жил и работал в Алма-Ате.

Имени КОТОВСКОГО — Московский р-н. Протяж. 600 м.

Котовский Григорий Иванович (1881—1925) — герой гражданской войны. Родился в п. Ганчештах (ныне — Котовское) на территории нынешней Молдавии. Окончил двухклассное народное училище и сельскохозяйственную школу, за участие в борьбе против помещиков и жандармов не раз сидел в тюрьме. В 1917 году примкнул к большевикам, был командиром кавалерийского корпуса Красной Армии. Участвовал в установлении Советской власти в Одессе, воевал у берегов Днестра, под Киевом, на Петроградском фронте против Юденича.

КОУНРАДСКАЯ — с августа 1957. Ауэзовский р-н. Протяж. 200 м.

Коунрад — рудник в Центральном Казахстане.

Имени КОЧИНА — с декабря 1956. Московский р-н. Протяж. 500 м.

Кочин Николай Евграфович (1901—1944) — известный совет-

ский механик и математик. Окончил Петроградский университет. Бойцом Красной Армии участвовал в ликвидации Кронштадтского мятежа. Вел преподавательскую работу в Ленинградском, Московском университетах, один из основоположников современной динамической метеорологии, академик АН СССР.

Имени КОШЕВОГО — Фрунзенский р-н. Протяж. 260 м.

Кошевой Олег Васильевич (1926—1943) — Герой Советского Союза. Родился в г. Прилуки Черниговской области. Учился в средней школе г. Краснодона Ворошиловградской области. Был одним из руководителей подпольной комсомольской организации «Молодая гвардия», действовавшей в тылу оккупантов. В январе 1943 года был арестован и замучен фашистами в застенке в г. Ровеньки.

Имени КОШКУНОВА — с сентября 1977, бывш. Снайперская. Фрунзенский р-н. Протяж. 550 м.

Кошкунов Идрис (1897—1944) — советский и государственный деятель Казахстана, член Коммунистической партии с 1920 года. Родился в Кегенском районе Алма-Атинской области. Принимал участие в революционных событиях в районе Джаркента (ныне — г. Панфилов) и до 1924 года находился там на советской работе. В 1924—1926 годах — председатель Джетысуйского губернского исполкома, в 1926—1935 годах — на советской работе в Западно-Казахстанской, Актюбинской, Акмолинской и Карагандинской областях, впоследствии — на руководящих постах в рабоче-крестьянской инспекции (РКИ) и в комиссии партийного контроля.

КРАЙНЯЯ — с декабря 1962. Московский р-н. Протяж. 550 м.

Возможно, название связано с месторасположением на границе городских кварталов.

Имени КРАМСКОГО — с декабря 1956. Московский, Ленинский р-ны. Протяж. 420 м.

Крамской Иван Николаевич (1837—1887) — русский живописец. Родился в г. Острогжске Воронежской губернии. Учился в Академии художеств в Петербурге, участвовал в создании и руководил работой Товарищества передвижных выставок. Лучшие произведения Крамского: «Христос в пустыне», «Лунная ночь», «Неутешное горе», «Неизвестная», ряд портретов писателей и художников.

КРАСИЛЬСКАЯ — с августа 1957. Ауэзовский р-н. Протяж. 420 м.

Имени КРАСИНА — бывш. Нарынская, Гурдэ. Московский, Фрунзенский р-ны. Протяж. 2400 м.

Красин Леонид Борисович (1870—1926) — деятель Советского

государства, член партии с 1890 г., один из первых дипломатов молодой Советской Республики, член ЦК партии с 1924 г.

КРАСНОАРМЕЙСКАЯ — Октябрьский р-н. Протяж. 1900 м.

Красная Армия — воинские формирования, возникшие в феврале 1918 года. После Великой Отечественной войны — Советская Армия.

КРАСНОВОДСКАЯ — с октября 1958. Октябрьский р-н. Протяж. 500 м.

Красноводск — город в Туркменской ССР.

КРАСНОГВАРДЕЙСКИЙ ТРАКТ — с июля 1957, бывш. Капальский тракт. Московский, Октябрьский р-ны. Протяж. 15600 м.

Переименована в год 40-летия Октября в честь красногвардейцев, отправлявшихся на Северный Семиреченский фронт.

КРАСНОГОРСКАЯ — с ноября 1958. Октябрьский р-н. Протяж. 300 м.

Красногорка — районный центр в Джамбулской области Казахстана.

КРАСНОДАРСКАЯ — Ленинский р-н. Протяж. 1100 м.

Краснодар — краевой центр в Российской Федерации.

КРАСНОДОНСКАЯ — Фрунзенский р-н. Протяж. 180 м.

Краснодон — город в Ворошиловградской области, где действовала в годы войны боевая организация «Молодая гвардия».

КРАСНООКТЯБРЬСКАЯ — Октябрьский р-н. Протяж. 200 м.

Названа в честь Октябрьских праздников.

КРАСНЫХ ПАРТИЗАН — с декабря 1962, бывш. Калининская, Каменская. Московский р-н. Протяж. 1670 м.

Названа в честь партизан — участников гражданской и Великой Отечественной войн.

КРЕМЛЕВСКАЯ — с августа 1974, бывш. Бухтарминская и часть ул. Захарова. Октябрьский р-н. Протяж. 3670 м.

Кремль — общественно-политический и историко-художественный центр Москвы, местопребывание высших органов государственной власти СССР. Расположен на Боровицком холме на левом берегу р. Москвы.

КРИВАЯ — Фрунзенский р-н. Протяж. 250 м.

Возможно, название связано с рельефом местности.

КРОНШТАДТСКАЯ — с октября 1958. Октябрьский р-н. Протяж. 150 м.

Кронштадт — город на Балтийском море, в Ленинградской области РСФСР.

Имени **КРУПСКОЙ** — Октябрьский р-н. Протяж. 300 м.

Крупская Надежда Константиновна (1869—1939) — партийный и государственный деятель, член Коммунистической партии с 1898 г., жена и ближайший соратник В. И. Ленина, заместитель народного комиссара просвещения РСФСР, член Президиума Верховного Совета СССР, выдающийся педагог.

Имени КРЫЖИЦКОГО — с октября 1958, бывш. Майская. Октябрьский р-н. Протяж. 750 м.

Крыжицкий Константин Яковлевич (1858—1911) — русский живописец-пейзажист, действительный член Академии художеств. К числу его лучших работ относятся: «Дубы», «Перед полуднем», «Перед грозой», «Снег выпал в сентябре».

Имени КРЫЛОВА — с апреля 1956. Ауэзовский р-н. Протяж. 1290 м.

Крылов Иван Андреевич (1769—1844) — русский писатель, баснописец, журналист. Родился в семье армейского офицера, детские годы провел на Урале, в Твери; был мелким чиновником в Петербурге. Первая книга басен вышла в 1809 году. Все его творчество тесно связано с миром русских пословиц, сказок, поговорок. Басни Крылова переведены более чем на 50 языков мира.

КРЫМСКАЯ — Московский р-н. Протяж. 490 м.

Крым — крупный экономико-географический район на юге СССР.

Имени КРЮЧКОВА — Фрунзенский р-н. Протяж. 300 м.

Крючков Абрам Иванович (1910—1941) — Герой Советского Союза, один из 28 гвардейцев-панфиловцев. Родился в деревне Платоновке на Алтае, в начале тридцатых годов приехал в Алма-Ату, работал сапожным мастером. Красноармеец 4-й роты 1075-го полка 316-й стрелковой (впоследствии — 8-й гвардейской) дивизии Абрам Крючков пал смертью героя у разъезда Дубосеково в Подмосковье.

Имени КУАНЫШБАЕВА — с марта 1969. Ауэзовский р-н. Протяж. 650 м.

Куанышбаев Калибек (1893—1968) — казахский советский актер, один из основателей казахского профессионального театра, киноактер, народный артист СССР (1959). Родился на территории нынешнего Каркаралинского района Карагандинской области. Принимал участие в национально-освободительном движении 1916 года, в организации местных аульных Советов после Октябрьской революции. Выдающийся актер, создавший ряд образов из классического и национального репертуара. Депутат Верховного Совета СССР 2—4 созыва, лауреат Государственной премии СССР (1952).

Имени Спандияра КУБЕЕВА — с декабря 1962, бывш. Молодежная. Октябрьский р-н. Протяж. 1320 м.

Кубеев Спандияр (1878—1956) — педагог, писатель и публицист. Родился на территории нынешнего Боровского района Кустанайской области, окончил двухклассную русско-казахскую школу и учительские курсы, много лет был на преподавательской работе. За выдающиеся достижения в области педагогики дважды (1939 и 1949 гг.) награжден орденом Ленина. Удостоен звания «Заслуженный учитель Казахской ССР». Наиболее известен его остросоциальный роман «Калым», изданный в 1913 году в Казани.

КУЗНЕЦКАЯ — Московский р-н. Протяж. 340 м.

Название сохранилось с тех времен, когда в этом районе были так называемые Кузнечные ряды.

Имени КУЗНЕЦОВА — с апреля 1966. Октябрьский р-н. Протяж. 120 м.

Кузнецов Николай Иванович (1911—1944) — советский разведчик, Герой Советского Союза (1944). Родился в д. Зырянке Свердловской области, работал инженером, в августе 1942 года направлен в тыл врага в партизанский отряд Д. Н. Медведева, действовавший на Украине. Проявил отвагу в борьбе с фашистами, лично уничтожил ряд видных гитлеровских чиновников. Убит украинскими буржуазными националистами.

Имени КУЗЬМИНА — с декабря 1957. Октябрьский р-н. Протяж. 550 м.

Кузьмин Иван Антонович (1916 г. р.) — Герой Советского Союза. Родился в селе Сараса Алтайского края, работал в колхозе. В 1936 году был призван в армию, участвовал в боях на озере Хасан и в войне с белофиннами. Накануне Отечественной войны жил в селе Каскелен Алма-Атинской области. Прошел боевой путь от сержанта до гвардии майора, заместителя командира батальона 738-го стрелкового полка. За форсирование рек Вислы и Варты, прорыв долговременной обороны врага 27 февраля 1945 года удостоен звания Героя Советского Союза.

Имени КУЙБЫШЕВА — с ноября 1957. Октябрьский, Московский р-ны. Протяж. 500 м.

Куйбышев Валериан Владимирович (1888—1935) — выдающийся деятель Коммунистической партии и Советского государства, член Коммунистической партии с 1904 г. Родился в Кокчетаве, с юных лет приобщился к революционной работе. Один из организаторов и политических руководителей Красной Армии; сыграл большую роль в индустриализации страны.

Имени КУЛЕШОВА — с ноября 1957. Калининский р-н. Протяж. 920 м.

Кулешов Аркадий Александрович (1914—1978) — известный белорусский советский поэт. Родился в п. Самотеевичи Могилевской области, учился в Минском педагогическом институте, во время Великой Отечественной войны работал в армейской печати. За поэмы «Знамя бригады», «Новое русло» удостоен Государственной премии.

Имени КУЛИБИНА — с декабря 1956. Ленинский р-н. Протяж. 310 м.

Кулибин Иван Петрович (1735—1818) — русский механик, конструктор и изобретатель. Родился в Нижнем Новгороде, с ранних лет обнаружил исключительные способности к изготовлению различных механических устройств, особенно часов. Екатерина II назначила его на должность заведующего механической мастерской Академии наук, где им были созданы многие оригинальные механизмы и приборы. Кулибин — создатель проекта одноарочного моста через реку Неву, проекта машины для добычи соли и многих других.

КУЛЬДЖИНСКИЙ ТРАКТ — Московский р-н. Протяж. 370 м. Здесь же — Кульджинская. Протяж. 750 м.

Название связано с направлением движения в сторону города Кульджи (Синьцзяна, КНР).

КУНГУРСКАЯ — с февраля 1955. Октябрьский р-н. Протяж. 600 м.

Кунгур — город в Российской Федерации.

Имени ЯНКИ КУПАЛЫ — Московский р-н. Протяж. 850 м. Здесь же — пер. Янки Купалы. Протяж. 70 м.

Купала Янка (настоящее имя — Иван Доминикович Луцкевич) (1882—1942) — белорусский советский поэт, академик АН БССР и УССР. Окончил народное училище в селе Беларучи близ Минска, работал в газете «Наша нива», где печатались его стихи. Вместе с Я. Коласом явился основоположником новой белорусской литературы. Его стихи переведены на многие языки народов Советского Союза и зарубежных стран.

Имени КУПРИНА — с января 1961. Ауэзовский р-н. Протяж. 780 м.

Куприн Александр Иванович (1870—1938) — русский писатель. Родился в небогатой чиновничьей семье, прослужив четыре года, оставил военную службу, переехал в Киев и стал профессиональным литератором. В годы, предшествующие русской революции, создал известные рассказы: «В цирке», «На покое», «Болото», «Трус», наиболее значительное произведение — роман «Поединок». С 1919 года вместе с семьей находился в эмиграции, за год до смер-

ти вернулся на родину. Его произведения переведены на многие языки народов СССР и мира.

Имени КУРАТОВА — с апреля 1980, бывш. Сибирская, до 1927 г. — Алатавская. Московский р-н. Протяж. 1350 м.

Куратов Иван Алексеевич (1839—1875) — первый поэт народа коми, основоположник литературного коми языка. Родился в с. Кибра (ныне — с. Куратово в Коми АССР). В 1860 году окончил Вологодскую духовную семинарию, преподавал в школе. В 1861—1865 годах служил в Казани и Верном секретарем-делопроизводителем. Верненский период был особенно плодотворным, он перевел на коми язык ряд произведений Пушкина, Гейне, Крылова. На родном языке его произведения были опубликованы только после Октябрьской революции.

КУРГАНСКАЯ — Фрунзенский р-н. Протяж. 150 м.

Курган — областной центр в Российской Федерации.

КУРДАЙСКАЯ — Московский р-н. Протяж. 450 м. Здесь же — Курдайский пер. Протяж. 150 м.

Курдай — горный перевал на трассе Алма-Ата — Фрунзе.

КУРИЛЬСКАЯ — с февраля 1955. Ауэзовский р-н. Протяж. 230 м.

Курильские острова расположены на восточной окраине СССР.

Имени КУРМАНГАЗЫ — с 1957, бывш. Артиллерийская, часть Каргалинского шоссе, Фрунзенский, Советский р-ны. Протяж. 4600 м.

Сагырбаев Курмангазы (1806—1878) — казахский музыкант-исполнитель. Родился в Западном Казахстане и с юных лет прославился как музыкант-виртуоз, автор многих известных песен. Композитор ярко отобразил в своих произведениях жизнь и борьбу бедняков за правое дело. По ложному обвинению Курмангазы дважды бросали в тюрьму. После долгих скитаний он вернулся в родные края. Лучшие произведения композитора — «Серпер», «Балбраун», «Сары-Арка» и сегодня в репертуаре музыкальных коллективов Казахстана. Алма-Атинская консерватория носит имя Курмангазы.

Имени КУРМАНОВА — с ноября 1957. Московский р-н. Протяж. 200 м.

Курманов Исламгали (1891—1929) — участник борьбы за установление Советской власти в Казахстане. В 1920—1921 годах — председатель Уилского ревкома, уездного Совета. Работал в Наркомпросе Казахской АССР, депутат 2-го съезда Советов КАСР.

КУРСКАЯ — с января 1961. Ауэзовский р-н. Протяж. 280 м.

Курск — областной центр в Российской Федерации.

Имени КУРЧАТОВА — с января 1961. Ауэзовский р-н. Протяж. 500 м.

Курчатов Игорь Васильевич (1903—1960) — советский физик, академик АН СССР (1943), трижды Герой Социалистического Труда (1949, 1951, 1954), лауреат Ленинской (1957) и Государственных (1942, 1949, 1951, 1954) премий СССР. Родился в Челябинской области в семье землемера. Окончил Крымский университет, с 1925 года работал в Ленинградском физико-техническом институте, с 1933 года занимался вопросами физики атомного ядра. С 1943 года возглавил научные работы, связанные с атомной проблемой. И. В. Курчатов сыграл важную роль в развитии физико-технических исследований в Казахстане.

КУСТАНАЙСКАЯ — с февраля 1955. Октябрьский р-н. Протяж. 280 м.

Кустанай — областной центр в Казахской ССР.

Имени КУТУЗОВА — Московский, Фрунзенский р-ны. Протяж. 1010 м.

Кутузов Михаил Илларионович (1745—1813) — русский полководец. Родился в Петербурге, учился в инженерно-артиллерийской школе, по личной просьбе был переведен в Первую армию, действующую в войне с Турцией. Принимал участие во многих военных походах. Военный гений Кутузова особенно проявился в Отечественной войне 1812 года. Он явился одним из создателей передового русского военного искусства.

Имени КУУСИНЕНА — с апреля 1966. Октябрьский р-н. Протяж. 810 м.

Куусинен Отто Вильгельмович (1881—1964) — деятель Коммунистической партии Советского Союза и международного коммунистического движения, член партии с 1904 года, Герой Социалистического Труда, академик.

Л

Имени ЛАВРЕНЕВА — с января 1961. Октябрьский р-н. Протяж. 600 м.

Лавренев Борис Андреевич (1891—1959) — русский советский писатель. Родился в семье педагога, окончил юридический факультет Московского университета, участвовал в первой мировой и гражданской войнах. Впервые выступил в печати со стихами. Широко известна его драма «Разлом». Дважды удостоен звания лауреата Государственной премии СССР.

ЛАДОЖСКАЯ — с февраля 1955. Октябрьский р-н. Протяж. 470 м.

Ладога — река, Ладожское озеро — на северо-востоке нашей страны.

Имени **ЛАДУШКИНА** — с сентября 1981, бывш. ул. Глубокая и ул. Мирная в пос. Каменское плато. Фрунзенский р-н. Протяж. 2910 м.

Ладушкин Иван Мартынович (1922—1945) — Герой Советского Союза. Родился в с. Корчино Алтайского края. В 1940 году был призван в армию из Илийского района Алма-Атинской области. 16 марта 1945 года в боях за опорный пункт Дойч-Тирау в Восточной Пруссии танк командира роты Ивана Ладушкина был подожжен, сам он получил ранение, но перешел в другую боевую машину и продолжал сражаться, пока вражеский снаряд не оборвал его жизнь. Навечно зачислен в списки танковой роты, в которой служил; город Людвигсдорф (ныне — в Калининградской области РСФСР) переименован в город Ладушкин.

Имени **ЛАЗАРЕВА** — с июня 1959, бывш. Калинина. Алатауский р-н. Протяж. 1100 м.

Лазарев Михаил Петрович (1788—1851) — русский флотоводец. Родился во Владимирской губернии, окончил Московский кадетский корпус, участвовал в Отечественной войне 1812 года. В качестве командира совершил кругосветное путешествие на корабле «Суворов», на «Мирном» участвовал в научной экспедиции. В историческом Наваринском сражении командовал кораблем «Азов», в течение 18 лет возглавлял Черноморский флот.

Имени Сергея **ЛАЗО** — Фрунзенский р-н. Протяж. 120 м.

Лазо Сергей Георгиевич (1894—1920) — герой гражданской войны. Родился в Молдавии, во время первой мировой войны был мобилизован в армию, окончил школу прапорщиков и служил в Красноярске, где вел революционную работу среди солдат. После революции — председатель военной секции Совета депутатов. Назначен командующим Забайкальским фронтом. Во время интервенции на Дальнем Востоке руководил партизанским движением, подготовил и провел вооруженное восстание в Приморье. Лазо был схвачен японцами и белогвардейцами во Владивостоке и сожжен в паровозной топке.

ЛАТВИЙСКАЯ — с февраля 1955. Калининский р-н. Протяж. 70 м.

Латвийская ССР — одна из братских союзных республик СССР.

Имени **ЛЕБЕДЕВА** — с ноября 1956, бывш. Набережная. Алатауский р-н. Протяж. 600 м. Здесь же — переулок Лебедева. Протяж. 70 м.

Лебедев Сергей Васильевич (1874—1934) — советский ученый-химик, академик АН СССР. Окончил гимназию в Варшаве и университет в Петербурге. Автор ряда трудов по химической переработке нефти и каменного угля. В 1931 году награжден орденом Ленина за заслуги по разрешению проблемы синтетического каучука.

Имени ЛЕВАНЕВСКОГО — Московский р-н. Протяж. 280 м.

Леваневский Сигизмунд Александрович (1902—1937) — советский летчик, Герой Советского Союза. Родился в семье польского рабочего, юношей вступил в ряды Красной Гвардии, участвовал в гражданской войне. В 1925 году окончил Севастопольскую школу морских летчиков. В 1934 году участвовал в операции по спасению людей с затонувшего парохода «Челюскин». Совершил ряд дальних героических авиаперелетов. В одном из них погиб.

Имени ЛЕВИТАНА — с ноября 1957. Калининский р-н. Протяж. 600 м.

Левитан Исаак Ильич (1860—1900) — русский художник. Его глубоко эмоциональные произведения отличаются любовью к родине, тонкое понимание красоты русской природы («Владимирка», «Золотая осень», «Март», «Весна — большая вода» и др.).

Имени ЛЕВСКОГО — с ноября 1958. Ауэзовский р-н. Протяж. 490 м.

Левский Васил (1837—1873) — деятель болгарского революционно-освободительного движения. Родился в г. Карлово (ныне г. Левскиград). Был организатором освободительной борьбы против турецкого ига, за демократическую и независимую Болгарию. Схвачен турками и казнен.

ЛЕНГЕРСКАЯ — с августа 1957. Ауэзовский р-н. Протяж. 380 м.

Ленгер — город на юге Казахстана.

ЛЕНИНАБАДСКАЯ — с ноября 1957. Московский р-н. Протяж. 200 м.

Ленинабад — город в Таджикской ССР.

Имени ЛЕНИНА (проспект) — с марта 1919, бывш. генерала Колпаковского. Фрунзенский р-н. Протяж. 7000 м.

Ленин (Ульянов) Владимир Ильич (1870—1924) — организатор Коммунистической партии Советского Союза и основатель Советского государства, учитель и вождь трудящихся всего мира. Родился в Симбирске, окончил гимназию с золотой медалью. С юношеских лет вступил на путь революционной борьбы против царского самодержавия, стал убежденным марксистом. В 1895 году создал Петербургский «Союз борьбы за освобождение рабочего класса».

После ссылки в селе Шушенском выехал в 1900 году за грани-

цу, где наладил издание газеты «Искра». Вдохновитель и организатор победоносной Октябрьской революции 1917 года.

В годы гражданской войны и военной интервенции был председателем Совета рабочих и крестьянской обороны, впоследствии возглавил борьбу партии и всех трудящихся Советской республики за восстановление и дальнейшее развитие экономики, руководил культурным строительством. В. И. Ленин уделял огромное внимание проблемам национально-государственного строительства и социалистических преобразований в национальных районах страны. 26 августа 1920 года В. И. Ленин подписал декрет о создании Казахской республики.

В. И. Ленин проявлял постоянную заботу и внимание о развитии экономики и культуры Казахстана, о чем свидетельствуют многочисленные документы за его подписью. В июле 1921 года, когда небывалый селевой поток причинил значительный ущерб Алма-Ате, В. И. Ленин дал указание немедленно принять меры помощи. Обновление и реконструкция проспекта имени Ленина в Алма-Ате связаны с празднованием 100-летия со дня рождения вождя Октября. В Алма-Ате есть дворец имени В. И. Ленина, в центре столицы Казахстана установлен памятник гениальному учителю всего прогрессивного человечества.

ЛЕНИНГРАДСКАЯ — Московский, Октябрьский р-ны. Протяж. 5500 м.

Ленинград — крупнейший экономический и культурный центр страны, город-герой, колыбель Октябрьской революции.

ЛЕНИНОГОРСКАЯ — с декабря 1962, бывш. Орджоникидзе. Московский р-н. Протяж. 220 м.

Лениногорск — это название носит несколько городов в нашей стране. В Казахстане Лениногорск (бывш. Риддер) расположен в восточной части республики.

ЛЕНИНСКАЯ СМЕНА — с декабря 1957. Московский, Октябрьский р-ны. Протяж. 3000 м.

Ленинская смена — так называют комсомольцев и молодежь, следующих ленинским заветам. В Алма-Ате выходит республиканская газета «Ленинская смена».

Имени ЛЕНСКОГО — с февраля 1955. Ленинский р-н. Протяж. 430 м.

Ленский Юлиан (1889—1937) — деятель польского и международного рабочего движения. Родился в г. Плоцке в семье рабочего, с юных лет активно участвовал в революционной деятельности. В октябре 1917 года — комиссар Военно-революционного комитета, впоследствии — Генеральный секретарь Коммунистической пар-

тии Польши, участник конгрессов и член Президиума Исполкома Коминтерна. Внес большой вклад в антифашистское движение.

Имени ЛЕОНОВА — с апреля 1966. Октябрьский р-н. Протяж. 210 м.

Леонов Алексей Архипович (1934 г. р.) — летчик-космонавт СССР, дважды Герой Советского Союза (1966 и 1975). Родился в Сибири в селе Листвянка в семье шахтера, окончил Чугуевское военное авиационное училище, с 1960 года в отряде космонавтов. В 1968 году окончил Военно-воздушную инженерную академию имени Жуковского. Первый человек в мире, совершивший выход в открытое космическое пространство во время полета на корабле «Восход-2» в марте 1966 года. Участвовал в первом в истории космонавтики совместном полете космонавтов СССР и США по программе «Союз — Аполлон» в июле 1975 года.

Имени ЛЕРМОНТОВА — с февраля 1955. Октябрьский р-н. Протяж. 900 м. Здесь же — переулочек Лермонтова. Протяж. 200 м.

Лермонтов Михаил Юрьевич (1814—1841) — русский поэт. Родился в семье отставного капитана, учился в Московском университете, поступил в школу гвардейских подпрапорщиков в Петербурге и по окончании определен в лейбгвардии гусарский полк. Вскоре был арестован за смелые стихи, написанные им на смерть Пушкина, и выслан на Кавказ. Ссора Лермонтова с офицером Мартыновым закончилась дуэлью и трагической гибелью поэта. Произведения Лермонтова переведены почти на все языки народов СССР. В Алма-Ате имя Лермонтова носит Академический русский театр драмы, школы № 17 и № 65.

Имени ЛЕСКОВА — Калининский р-н. Протяж. 480 м.

Лесков Николай Семенович (1831—1895) — русский писатель. Родился в семье мелкого чиновника, посещал лекции в университете, с 1861 года всецело отдается литературной работе. Первые художественные произведения — «Погасшее дело», «Язвительный». К лучшим его рассказам принадлежат «Тупейный художник», «Человек в часах», «На краю света». Повесть Лескова «Леди Макбет Мценского уезда» вдохновила композитора Д. Д. Шостаковича на создание оперы «Катерина Измайлова».

ЛЕСНАЯ — с ноября 1963, бывш. Спортивная. Октябрьский, Ленинский р-ны. Протяж. 1020 м.

ЛЕТНЯЯ — с ноября 1966, бывш. Зеленая. Ауэзовский р-н. Протяж. 850 м.

Имени Карла ЛИБКНЕХТА — Фрунзенский р-н. Протяж. 200 м.

Либкнехт Карл (1871—1919) — видный деятель германского и международного рабочего и революционного движения, один из ос-

нователей Коммунистической партии Германии. За смелые революционные выступления сидел в тюрьмах, ссылался на каторгу. Карл Либкнехт и Роза Люксембург во время революционных событий в Германии были арестованы офицерской бандой и зверски убиты.

ЛИПЕЦКАЯ — с декабря 1957. Московский, Октябрьский р-ны. Протяж. 950 м.

Липецк — областной центр в Российской Федерации.

ЛИСАКОВСКАЯ — с декабря 1962, бывш. 1-я Ключевая в районе Малой станицы. Московский р-н. Протяж. 980 м. Здесь же — Лисаковский переулок. Протяж. 170 м.

Лисаковск — город на северо-востоке Казахской ССР.

Имени **ЛИСТА** — с августа 1957. Ауэзовский р-н. Протяж. 300 м.

Лист Ференц (1811—1886) — венгерский композитор, пианист, дирижер и педагог. С трехлетнего возраста под руководством отца обучался игре на фортепиано, с 1838 года началась его интенсивная концертная деятельность. Лист гастролировал во всех крупных городах Европы. Творческая деятельность Листа сыграла большую роль в становлении венгерской национальной композиторской и пианистической школы, оказала большое влияние на развитие мировой культуры.

Имени **ЛИСЯНСКОГО** — с ноября 1957. Калининский р-н. Протяж. 400 м. Здесь же — 1-я Лисянского. Протяж. 250 м.

Лисянский Юрий Федорович (1773—1837) — русский флотоводец и мореплаватель. Окончил Морской кадетский корпус, участвовал в кругосветном путешествии в качестве командира корабля «Надежда». Результатом экспедиции явилось установление нового пути к русским владениям на Камчатке и Аляске, был собран обширный этнографический материал, сохранивший свое значение и до настоящего времени. В честь Лисянского названы острова Гавайского архипелага, полуостров на побережье Охотского моря, гора на острове Сахалине.

ЛИТЕЙНАЯ — с октября 1958. Ауэзовский р-н. Протяж. 960 м.

Возможно, название связано с литейным производством на одном из близлежащих заводов.

ЛИТОВСКАЯ — с февраля 1955. Калининский р-н. Протяж. 70 м.

Литовская ССР — одна из братских союзных республик.

Имени **ЛИХАЧЕВА** — с ноября 1956, бывш. 2-я Суворова в районе Тастака. Ауэзовский р-н. Протяж. 260 м.

Лихачев Иван Алексеевич (1896—1956) — советский государственный деятель, член КПСС с 1917 года. В течение многих лет был

директором Московского автомобильного завода (ныне — имени Лихачева). В 1953—1956 годах — министр автомобильного транспорта и шоссейных дорог СССР.

Имени ЛОБАЧЕВСКОГО — с февраля 1954. Ленинский р-н. Протяж. 450 м.

Лобачевский Николай Иванович (1792—1856) — русский математик. Родился в Нижнем Новгороде, окончил гимназию и университет в Казани, в котором впоследствии стал ректором. Всемирную известность приобрела созданная Лобачевским новая геометрическая система.

ЛОГОВАЯ — Октябрьский р-н. Протяж. 400 м.

Возможно, название связано с рельефом местности.

Имени ЛОДЫГИНА — с ноября 1957. Алатауский р-н. Протяж. 1170 м.

Лодыгин Александр Николаевич (1847—1923) — русский изобретатель в области электротехники, создатель лампы накаливания. Родился в Тамбовской губернии, окончил Московское военное училище, работал на Тульском оружейном заводе, затем переехал в Петербург. Занимался проектированием летательных аппаратов («электролет Лодыгина»), изобрел лампу накаливания, за что получил Ломоносовскую премию. Впоследствии уехал в США, где и умер.

ЛОКОМОТИВНАЯ — Московский, Октябрьский р-ны. Протяж. 1400 м.

Название связано с местонахождением в районе железнодорожных служб.

Имени ЛОМОНОСОВА — Московский, Ленинский р-ны. Протяж. 1080 м.

Ломоносов Михаил Васильевич (1711—1765) — русский ученый-энциклопедист. Родился в Архангельской губернии, Ломоносов — материалист, один из основоположников современного естествознания, поэт, заложивший основы современного русского литературного языка.

Имени ЛУГАНСКОГО — с августа 1977, бывш. Винодельческая. Фрунзенский р-н. Протяж. 1930 м.

Луганский Сергей Данилович (1918—1977) — дважды Герой Советского Союза, генерал-майор авиации. Родился в Верном, окончил школу № 30, Оренбургское авиаучилище. В годы Великой Отечественной войны совершил 417 боевых вылетов, провел 200 воздушных боев, сбил 43 фашистских самолета, в том числе дважды тараном. В послевоенные годы жил в Алма-Ате, активно участвовал в военно-патриотической работе среди населения. На проспекте

Коммунистическом, между ул. Гоголя и Октябрьской, в 1947 году установлен бюст С. Д. Луганского.

ЛУГОВАЯ — Фрунзенский р-н. Протяж. 370 м.

Имени ЛУГОВСКОГО — с июля 1986, бывш. Чуйская. Ауэзовский р-н. Протяж. 490 м.

Луговской Николай Петрович (1911—1944) — Герой Советского Союза. С 1934 по 1938 год жил и работал в Алма-Ате. С первых дней войны участвовал в боях с фашистскими захватчиками. В июне 1944 года командир стрелкового батальона капитан Николай Луговской героически погиб при форсировании Западной Двины.

Имени ЛУЗИНА — с декабря 1956. Московский р-н. Протяж. 220 м.

Лужин Николай Николаевич (1883—1950) — советский математик, профессор Московского университета, академик Академии наук СССР. Основные работы относятся к теории функций действительного переменного.

Имени ЛУМУМБЫ — с марта 1962. Калининский р-н. Протяж. 320 м.

Лумумба Патрис Эмери (1925—1961) — деятель освободительного движения Республики Конго. Родился в крестьянской семье, в 1958 году основал партию Национальное движение Конго, с июня 1960 года — премьер-министр республики Конго. В сентябре 1961 года предательски убит. Его имя присвоено университету Дружбы народов в Москве.

Имени ЛУНАЧАРСКОГО — с декабря 1956. Ауэзовский р-н. Протяж. 1370 м.

Луначарский Анатолий Васильевич (1875—1933) — партийный и государственный деятель, член Коммунистической партии с 1895 года, ближайший соратник В. И. Ленина в строительстве социалистической культуры, первый нарком просвещения, знаток литературы и искусства, академик. Играл крупную роль в научной, литературной, театральной жизни страны.

ЛУННАЯ — с ноября 1963, бывш. Амангельды. Октябрьский р-н. Протяж. 300 м.

ЛВОВСКАЯ — Московский р-н. Протяж. 950 м.

Львов — областной центр в Украинской ССР.

Имени ЛЫСЕНКО — Калининский р-н. Протяж. 820 м.

Лысенко Николай Витальевич (1842—1912) — украинский композитор, пианист, дирижер, общественный деятель, основоположник ряда инструментальных жанров украинской музыки. Обширно фортепианное наследие композитора (более 50 произведений).

К лучшим сочинениям относятся «Украинская сюита», «Героическое скерцо» и другие.

Имени Розы ЛЮКСЕМБУРГ — с ноября 1956. Ауэзовский р-н. Протяж. 1350 м.

Люксембург Роза (1871—1919) — деятель рабочего движения. Родилась в г. Замосьце (Польша), по окончании гимназии в Варшаве вступила на путь революционной деятельности. Окончила университет в Цюрихе, участвовала в издании газеты «Рабочее дело», была одним из основателей социал-демократической партии Польши, вела активную работу и в германской социал-демократической партии. За революционную деятельность неоднократно подвергалась арестам, сидела в тюрьмах. Была зверски убита во время революционных событий в Германии.

М

МАГАДАНСКАЯ — с августа 1957. Ауэзовский р-н. Протяж. 1020 м. Здесь же — Магаданский переулоч. Протяж. 170 м.

Магадан — город в Российской Федерации.

МАГНИТНАЯ — с октября 1958. Октябрьский р-н. Протяж. 1550 м.

МАГНИТОГОРСКАЯ — Московский р-н. Протяж. 1050 м.

Магнитогорск — город в Челябинской области Российской Федерации.

Имени МАЖОРОВА — с августа 1957, бывш. Тамбовская. Ауэзовский р-н. Протяж. 670 м.

МАЙКОПСКАЯ — с января 1961. Ауэзовский р-н. Протяж. 220 м.

Майкоп — столица Адыгейской автономной области в составе Российской Федерации.

Имени Беимбета МАЙЛИНА — с января 1961. Октябрьский р-н. Протяж. 570 м.

Майлин Беимбет Жармагамбетович (1894—1939) — казахский советский писатель, член Коммунистической партии с 1925 года. Родился в Кустанайской области, учился в духовной школе в Уфе. В 1915 году опубликовал повесть «Памятник Шуги». Горячо встретил Октябрьскую революцию и в своих произведениях вдохновенно рассказывал о новой жизни в казахской степи. Широко известны его повесть «Коммунистка Раушан» (1929), роман «Азамат Азаматыч» (1934), пьесы «Амангельды» (1935) и «Жалбыр» (1935). Один из соавторов сценария, по которому создан первый фильм национальной кинематографии — «Амангельды».

МАЙСКОЕ УТРО — с 1957. Московский р-н. Протяж. 400 м.

По некоторым сведениям, улица так названа по предложению техника-геодезиста.

Имени МАКАРЕНКО — с февраля 1954. Ленинский р-н. Протяж. 650 м.

Макаренко Антон Семенович (1888—1939) — русский советский писатель, выдающийся педагог. Пятнадцать лет руководил юношескими воспитательными учреждениями — колонией им. М. Горького в Полтаве, коммундой им. Ф. Э. Дзержинского в Харькове. С 1937 года жил в Москве, занимался научной и литературной работой. Первая книга — «Марш 30-го года». По совету М. Горького создал свое основное произведение «Педагогическую поэму».

Имени МАКАТАЕВА — с сентября 1986. Октябрьский р-н. Протяж. 2100 м.

Макатаев Мукагали (1931—1976) — казахский поэт. Родился в Нарынкольском районе Алма-Атинской области. В 60-х годах опубликовал поэму «Ильич», автор многих лирических стихов и поэм, перевел на казахский язык сонеты Шекспира.

Имени МАКСИМОВА — с сентября 1981, бывш. Свердлова в пос. Кок-Тюбе. Фрунзенский р-н. Протяж. 820 м.

Максимов Николай Гордеевич (1911—1941) — Герой Советского Союза. Родился в пос. Мордовском Ульяновской области. С 1933 года — в Алма-Ате, работал слесарем, электриком. Рядовой 4-й стрелковой роты 1075-го стрелкового полка Максимов героически погиб в числе 28 гвардейцев-панфиловцев у разъезда Дубосеково под Москвой.

Имени МАЛАХОВА — с ноября 1957. Калининский р-н. Протяж. 600 м.

Малахов Юрий Николаевич (1925—1944) — Герой Советского Союза. Родился в Оренбурге. В январе 1943 года призван в армию Акмолинским горвоенкоматом. Отличился в боях за город Минск, при переправе через реку Роминте, где экипаж лейтенанта Малахова уничтожил несколько вражеских танков и самоходных орудий, обеспечив дальнейшее наступление наших войск.

МАЛАЯ — Московский, Фрунзенский р-ны. Протяж. 500 м.

Имени Маншук МАМЕТОВОЙ — бывш. Илийская. Московский, Ленинский р-ны. Протяж. 1650 м.

Маметова Маншук Жиенгалиевна (1922—1943) — Герой Советского Союза. Родилась в Урдинском районе Западно-Казахстанской области. С детских лет воспитывалась в семье тети — Амины Маметовой, училась в алма-атинской школе № 28 (ныне имени М. Маметовой), после рабфака поступила в медицинский институт, одно-

временно работала в секретариате Совнаркома КазССР. С первых дней Великой Отечественной войны неоднократно подавала в военкомат заявления с просьбой отправить на фронт. В августе 1942 года стала бойцом 21-й гвардейской стрелковой дивизии. 16 октября 1943 года совершила бессмертный подвиг в бою за древний русский город Невель, отбила несколько атак врага, уничтожила десятки фашистов. Осколки мины смертельно ранили героиню. После освобождения города одну из улиц Невеля назвали именем Маншук Маметовой. Первая среди женщин Востока была удостоена звания Героя Советского Союза. Десятки школ и пионерских дружин Казахстана, вершина в горах Заилийского Алатау носят имя Маншук Маметовой.

Имени МАМИНА-СИБИРЯКА — с декабря 1958. Ауэзовский р-н. Протяж. 460 м.

Мамин-Сибиряк (псевдоним, настоящая фамилия — Мамин) Дмитрий Наркисович (1852—1912) — русский писатель. Печататься начал еще в студенческие годы. В большую литературу вошел с романом «Приваловские миллионы». Широкую известность приобрели его произведения: «Аленушкины сказки», «Зимовье на Студеной», «Серая шейка» и др. Они переведены на многие языки мира и вошли в фонд классической детской литературы.

Имени МАНАЕВА — с апреля 1981, бывш. Калинина в пос. Горный гигант. Калининский р-н. Протяж. 1320 м.

Манаев Нугман Сарсенович (1894—1942) — партийный и государственный деятель Казахстана, член партии с 1920 года. Родился в Букеевской губернии на западе Казахстана, после Октябрьской революции возглавил в родном краю комитет бедноты, впоследствии — на советской и партийной работе, с 1926 года — секретарь Джетысуйского губкома и Актюбинского окружного комитета партии, внес крупный вклад в перевод и издание на казахском языке произведений классиков марксизма-ленинизма. Делегат 5—8 Всеказахстанских партконференций, XIII—XV съездов партии.

МАНГИСТАУСКАЯ — с сентября 1981, быв. Чернышевского в пос. Кок-Тюбе. Фрунзенский р-н. Протяж. 340 м.

Мангистау — поселок в Мангышлакской области на западе Казахстана.

МАНГЫШЛАКСКАЯ — с августа 1958. Октябрьский р-н. Протяж. 450 м.

Мангышлак — полуостров на восточном берегу Каспийского моря.

Имени МАНУИЛЬСКОГО — с июня 1959. Алатауский р-н. Протяж. 360 м.

Мануильский Дмитрий Захарович (1883—1959) — партийный и государственный деятель, член Коммунистической партии с 1903 года. Родился в Хмельницкой области на Украине в крестьянской семье. С юных лет участвовал в революционной работе, в октябре 1917 года — член Петроградского Военно-революционного комитета. С 1922 года работал в Коминтерне, с 1928 по 1943 год — секретарь Исполнительного Комитета Коминтерна. Делегат X—XIX съездов партии.

Имени МАРГУЛАНА — с ноября 1986. Ауэзовский р-н. Протяж. 800 м.

Маргулан Алькей Хаканович (1904—1985) — академик АН Казахской ССР, заслуженный деятель науки Казахской ССР. В двадцатых годах учился в Ленинградском университете, с 1938 года и до последних дней жизни работал в системе Академии наук КазССР. Доктор филологических наук, профессор. Автор более 150 научных трудов, в том числе 10 монографий.

Имени МАРЕЧЕКА — с декабря 1977, бывш. Текстильная. Алатауский р-н. Протяж. 1350 м.

Маречек Рудольф Павлович (1888—1970) — участник установления Советской власти в Семиречье, член Коммунистической партии с мая 1917 года. Родился в селе Новый Грозенков на территории нынешней Чехословакии, принимал участие в революционных событиях 1905—1907 годов в России. Он сыграл видную роль в установлении Советской власти в городе Верном (ныне Алма-Ата), в марте 1918 года возглавил городской комитет партии, был первым редактором газеты «Заря свободы». В последующие годы вел большую работу по интернациональному воспитанию молодежи. Его именем названа вершина в горах Кунгей-Алатоо в Киргизии.

МАРИЙСКАЯ — с декабря 1957. Октябрьский р-н. Протяж. 150 м.

Марийская АССР входит в состав Российской Федерации.

Имени МАРКЕЛОВА — с июля 1986, бывш. Чуйская. Ауэзовский р-н. Протяж. 600 м.

Маркелов Николай Данилович (1920—1945) — Герой Советского Союза. До войны учился в Казахском горно-металлургическом институте, занимался в аэроклубе. В годы войны стал летчиком, совершил более ста боевых вылетов, проявил мужество и героизм в сражениях с фашистами.

МАРИУПОЛЬСКАЯ — Московский р-н. Протяж. 420 м.

Мариуполь — прежнее название г. Жданова на Украине.

Имени МАРКОВА — с июня 1980, бывш. Кооперативная. Калининский р-н. Протяж. 1700 м.

Марков Сергей Николаевич (1906—1978) — русский советский писатель. Родился в Костромской области, в 18 лет опубликовал первые стихи. Ряд его произведений посвящен истории путешествий и географических открытий, в том числе в Средней Азии и Казахстане. Известны его книги «Юконский ворон», «Земной круг» и другие.

Имени МАРКСА — с июня 1919, бывш. Капальская. Московский, Фрунзенский р-ны. Протяж. 3050 м.

Маркс Карл (1818—1883) — основоположник научного коммунизма. Родился в семье адвоката в г. Трире, окончил Берлинский университет. В 1841 году получил степень доктора философии. С 1849 года жил и работал в Лондоне, где завершил разработку нового экономического учения. Марксу принадлежала ведущая роль в основании Международного товарищества рабочих — Интернационала. Идеи Маркса оказали огромное влияние на развитие международного рабочего и коммунистического движения.

Имени МАРТЕХОВА — с января 1961. Ауэзовский р-н. Протяж. 410 м.

Мартехов Василий Федорович (1917—1943) — Герой Советского Союза. Родился на руднике в штате Огайо (США) в семье шахтера, уехавшего из царской России в начале века в поисках лучшей доли. В 1921 году семья вернулась на родину, с 1939 года жил в Алма-Ате. В тот же год Василий призван в Красную Армию. Служил в танковых частях на Дальнем Востоке, на Западной границе. В составе 27-й отдельной танковой бригады с первых дней войны принял участие в ожесточенных боях. Пал смертью героя в танковом сражении на Курской дуге 12 июля 1943 года. 26 октября 1943 года посмертно присвоено звание Героя Советского Союза.

Имени МАРТЫНОВА — с декабря 1956. Ауэзовский р-н. Протяж. 950 м.

Мартынов Александр Евстафьевич (1816—1860) — русский актер. Родился в Петербурге, воспитывался в театральном училище, на сцене выступал с 16 лет, создал на сцене ряд глубоких образов.

Имени МАРШАКА — с ноября 1956, бывш. 2-я Красноармейская в районе Тастака. Алатауский, Ауэзовский р-ны. Протяж. 2600 м.

Маршак Самуил Яковлевич (1887—1964) — русский советский поэт. Литературная деятельность весьма разнообразна: лирика, сатира, переводы, драматургия. Особую популярность приобрели стихи Маршака для детей. Его книга «Сказки, песни, загадки» переведена на многие языки. Лауреат Ленинской премии, четырежды лауреат Государственных премий СССР.

Имени МАСАНЧИ — бывш. Дунганская. Калининский, Ленинский, Советский р-ны. Протяж. 2800 м.

Масанчи Магаза (1885—1938) — активный участник установления Советской власти, член Коммунистической партии с августа 1918 года. Родился в г. Верном (Алма-Ате), с 1908 года отбывал воинскую службу, в армии примкнул к большевикам, участвовал в установлении Советской власти в Туркестанском крае. С осени 1919 года — в Семиречье. Командир Верненского караульного батальона, в 1920 году оказал энергичную помощь Д. Фурманову при подавлении мятежа в Верном. В 1921 году избран делегатом III конгресса Коммунистического Интернационала, в последующие годы — на партийной и советской работе.

Имени МАТРОСОВА — Московский р-н. Протяж. 1400 м.

Матросов Александр Матвеевич (1924—1943) — Герой Советского Союза. Родился в Днепропетровске, воспитывался в детском доме в Ульяновской области, в сентябре 1942 года призван в армию. 23 февраля 1943 года во время штурма опорных пунктов фашистов у деревни Чернушки Великолукской (ныне Псковской) области Александр Матросов закрыл своим телом амбразуру вражеского дзота. Посмертно присвоено звание Героя Советского Союза, навечно зачислен в списки 1-й роты 254-го гвардейского стрелкового полка. Подвиг Александра Матросова в годы войны повторили 275 героев, трое из них остались живы.

Имени МАЯКОВСКОГО — Московский, Ленинский р-ны. Протяж. 600 м.

Маяковский Владимир Владимирович (1893—1930) — русский советский поэт. Родился в семье лесничего, учился в Кутаисской гимназии, затем в Москве в училище живописи, ваяния и зодчества. Поэтический дебют Маяковского состоялся в альманахе «Пощечина общественному вкусу». После Октябрьской революции сотрудничал в РОСТА. Оставил большое литературное наследие. Наиболее значительные произведения — поэмы «Владимир Ильич Ленин», «Во весь голос», «Хорошо», пьесы «Баня», «Клоп» и другие.

МЕЖДУНАРОДНАЯ — с декабря 1957. Московский р-н. Протяж. 850 м.

МЕЛИТОПОЛЬСКАЯ — с октября 1958, бывш. Конторская. Октябрьский р-н. Протяж. 150 м.

Мелитополь — город в Запорожской области Украинской ССР.

Имени МЕЛЬНИКАЙТЕ — с ноября 1957. Алатауский р-н. Протяж. 480 м.

Мельникайте Марите Юозовна (1923—1943) — Герой Советского Союза, участница партизанского движения в годы Великой Отечественной войны.

МЕЛЬНИЧНАЯ — Фрунзенский р-н. Протяж. 450 м.

Возможно, название связано с бывшей мельницей, находившейся в этом районе в конце XIX — начале XX века.

Имени МЕНДЕЛЕЕВА — с декабря 1962, бывш. Московская в районе Малой станицы. Московский р-н. Протяж. 1050 м.

Менделеев Дмитрий Иванович (1834—1907) — русский ученый-химик, открывший Периодический закон химических элементов. В честь Д. И. Менделеева установлены специальные премии и медали за научные открытия. Его именем назван химический элемент — менделевий.

Имени МЕНДЕШЕВА — Октябрьский р-н. Протяж. 620 м.

Мендешев Сейтгалий (1882—1937) — партийный и государственный деятель Казахстана, член Коммунистической партии с августа 1919 года. Родился в Камыш-Самарском уезде (ныне Уральская область), окончил учительскую семинарию в Казани. После революции 1905 года активно участвовал в пропаганде марксистских идей. После Октябрьской революции избран председателем исполкома Букеевской губернии. В июле 1919 года назначен членом Военно-революционного комитета по управлению Киргизским (Казахским) краем. В октябре 1920 года избран первым председателем ЦИК республики, членом Президиума которого оставался до 1936 года. Делегат XII съезда партии и V конгресса Коминтерна. В последние годы жизни работал народным комиссаром просвещения, председателем комитета по делам науки при Совнаркоме республики.

Имени МЕНЖИНСКОГО — Октябрьский р-н. Протяж. 800 м.

Менжинский Вячеслав Рудольфович (1874—1934) — деятель Коммунистической партии и Советского государства. Родился в Петербурге, окончил университет. Будучи студентом, принимал активное участие в революционном движении, в период первой русской революции вел революционную работу в армии, был арестован, заключен в тюрьму, но бежал. Принимал активное участие в подготовке и проведении Великой Октябрьской социалистической революции. После смерти Дзержинского стал председателем ОГПУ.

Имени МЕНШУТКИНА — с декабря 1957. Московский р-н. Протяж. 300 м.

Меншуткин Николай Александрович (1842—1907) — русский ученый-химик, профессор Петербургского университета, позже — Политехнического института. Основатель химической кинетики, лауреат Ломоносовской премии. Один из учредителей и руководителей Русского химического общества.

Имени МЕРКУРОВА — с декабря 1956. Ленинский р-н. Протяж. 350 м.

Меркуров Сергей Дмитриевич (1881—1952) — советский скульптор, народный художник СССР. Родился в г. Александрополе (ныне Ленинанкан Армянской ССР), учился в Киевском политехническом институте, Цюрихском университете. Наиболее значительные работы — «Мысль», скульптурные портреты Л. Н. Толстого, Ф. М. Достоевского, мраморная статуя В. И. Ленина, созданная для зала заседаний Верховного Совета СССР в Московском Кремле.

МЕТРОСТРОЕВСКАЯ — с августа 1957. Ауэзовский р-н Протяж. 420 м.

МЕХАНИЧЕСКАЯ — с октября 1958. Ауэзовский р-н. Протяж. 480 м.

Возможно, название связано с близлежащими предприятиями.

Имени МЕЧНИКОВА — бывш. Лесная. Ленинский, Советский р-ны. Протяж. 1540 м.

Мечников Илья Ильич (1845—1916) — русский ученый-биолог. Родился в деревне Ивановке Харьковской губернии. Окончил Харьковский университет, был командирован в Германию и Италию, где вел большую исследовательскую работу. В знак протеста против реакционных действий царского министерства просвещения покинул Новороссийский университет в Одессе. По приглашению Луи Пастера переехал в Париж и организовал в Пастеровском институте лабораторию, в которой работал до конца своей жизни. Мечников — один из основоположников сравнительной патологии, эволюционной эмбриологии, микробиологии и иммунологии.

Имени МЕЩЕРСКОГО — с декабря 1956. Октябрьский р-н. Протяж. 300 м.

Мещерский Иван Всеволодович (1859—1935) — советский ученый-механик. Окончил Петербургский университет. Наиболее важные его работы относятся к механике тел переменной массы. Будучи выдающимся педагогом, радикально изменил преподавание курса теоретической механики.

МИАССКАЯ — с февраля 1955. Октябрьский, Московский р-ны. Протяж. 430 м.

Миасс — город в Челябинской области РСФСР.

Имени МИКОЯНА — Московский, Фрунзенский р-ны. Протяж. 2900 м.

Микоян Анастас Иванович (1895—1978) — партийный и государственный деятель, член Коммунистической партии с 1915 года. Родился в селении Санаин Тифлисской губернии. С юных лет участвовал в революционном движении. Один из организаторов Советской власти в Закавказье. В течение ряда лет был заместителем Председателя Совета Министров СССР, Председателем Президиума Верховного Совета СССР.

МИКРОРАЙОНЫ — новые жилые массивы, которые возводятся в Алма-Ате с конца 50-х годов, как правило, на свободных участках городской территории, по проектам комплексной застройки.

В Алатауском районе это микрорайоны — 1, 3, 4, 6, 7, 8, 9, 10, 10^а, 11, 12; «Акса́й-1» (до 1981 г. — «Новозападный»), «Акса́й-2», «Акса́й-3», «Акса́й-4»; «Орбита-1», «Орбита-2», «Орбита-3», «Орбита-4».

В Ауэзовском районе — микрорайоны 2, 5, «Сайран», «Тастак-1» (до 1981 г. — м-н «Север»), «Тастак-2», «Тастак-3».

В Калининском районе — микрорайоны «Алмагуль», «Казах-фильм», «Коктем-1», «Коктем-2», «Коктем-3», «Таугуль» (бывш. СМУ-15), «Калкаман», «Арман» (бывш. «Геологострой»).

В Ленинском районе — микрорайон «Дорожник».

В Октябрьском районе — микрорайоны «Жулдыз» (до 1983 г. — «Гвардейский»), «Айнабулак» (до 1983 г. — «Дарья», «Комсомольское озеро»), «Алтай-1», «Алтай-2» (до 1981 г. — м-ны «А» и «Б»).

Во Фрунзенском районе — микрорайон «Самал».

Имени МИНИНА — Калининский р-н. Протяж. 250 м. Здесь же — переулок Минина. Протяж. 120 м.

Минин Козьма (Кузьма Минич Захарьев-Сухорук, год рождения неизвестен, умер в 1616) — один из руководителей народной борьбы за освобождение Русского государства в начале XVII века. Нижегородский «посадский человек», выступил с призывом организовать ополчение для борьбы с вторгшимися в страну врагами. Под совместным руководством Минина и князя Пожарского ополченцы разгромили польских интервентов под Москвой. В память о патриотической деятельности Минину и Пожарскому в 1818 году установлен монумент на Красной площади в Москве.

МИНУСИНСКАЯ — Калининский р-н. Протяж. 600 м.

Минусинск — город в Красноярском крае РСФСР.

МИРА — бывш. Иссык-Кульская. Ленинский, Московский, Советский, Калининский р-ны. Протяж. 6400 м.

Мир между народами, мирное сосуществование стран — генеральная линия Коммунистической партии Советского Союза.

Имени МИРЗОЯНА — с апреля 1966, бывш. 1-я линия. Ауэзовский, Советский р-ны. Протяж. 870 м. Здесь же — переулок Мирзояна. Протяж. 100 м.

Мирзоян Левон Исаевич (1897—1939) — партийный и государственный деятель, член Коммунистической партии с марта 1917 года. С юношеских лет принимал участие в революционной работе. После победы Советской власти избран председателем Азербайджанского совета профсоюзов, с 1922 года — секретарь Бакинского

комитета партии, в 1925—1929 годах — секретарь Центрального Комитета Компартии Азербайджана. Впоследствии работал на Урале, в начале 1933 года избран первым секретарем Казкрайкома ВКП(б), в июне 1937 года — первый секретарь ЦК Компартии Казахстана. За годы работы в республике внес большой вклад в развитие экономики и культуры Казахстана. В 1935 году награжден орденом Ленина. Член ЦК ВКП(б), депутат Верховного Совета СССР, делегат X, XI, XIV—XVII съездов партии.

МИРНАЯ — с декабря 1962, бывш. Магаданская. Октябрьский р-н. Протяж. 400 м.

Имени МИТИНА — Фрунзенский р-н. Протяж. 300 м.

Митин Гавриил Степанович (1908—1941) — Герой Советского Союза. Родился в Алтайском крае, в семье рабочего-кузнеца. С начала 30-х годов, после службы в армии, жил в Алма-Ате, работал в трамвайном тресте, в артелях «Красная Звезда», имени Чкалова. Старший сержант Митин был командиром отделения 2-го взвода 4-й роты 1075 стрелкового полка 316-й дивизии в ноябрьские дни 1941 года, когда 28 воинов грудью заслонили Москву.

МИХАЙЛОВСКАЯ — с октября 1958, бывш. Высоковольтная. Московский р-н. Протяж. 900 м.

Имени МИЦКЕВИЧА — Московский р-н. Протяж. 150 м.

Мицкевич Адам (1798—1855) — польский поэт, деятель освободительного движения. Со студенческих лет участвовал в тайных патриотических организациях польской молодежи. Литературная деятельность началась в студенческие годы («Ода к юности»), еще при жизни был признан великим польским поэтом. Его произведения переведены на языки многих народов мира.

Имени МИЧУРИНА — бывш. Степная. Ленинский, Советский р-ны. Протяж. 2350 м.

Мичурин Иван Владимирович (1955—1935) — русский ученый-агроном и садовод-селекционер, почетный академик. Вывел свыше 300 новых сортов плодово-ягодных растений, получивших широкое распространение.

2-Я МНОГОВОДНАЯ — Фрунзенский р-н. Протяж. 250 м.

Возможно, название связано с бурными весенними потоками, характерными для этого района города.

МОГИЛЕВСКАЯ — с ноября 1957. Калининский р-н. Протяж. 650 м.

Могилев — областной центр в Белорусской ССР.

Имени МОЖАЙСКОГО — с апреля 1956. Калининский р-н. Протяж. 150 м.

Можайский Александр Федорович (1825—1890) — русский изо-

бретатель. Родился в Выборгской губернии, окончил Московский кадетский корпус, служил в Военно-морском флоте, занимался созданием «летательной машины тяжелее воздуха», изобретатель первого в мире самолета.

МОЛДАВСКАЯ — с ноября 1957. Московский р-н. Протяж. 140 м.

Молдавская ССР — одна из братских республик в составе Союза ССР.

Имени Алии **МОЛДАГУЛОВОЙ** — с декабря 1956. Московский р-н. Протяж. 320 м.

Молдагулова Алия Нурмухамедовна (1924—1944) — Герой Советского Союза. Родилась в Хобдинском районе Актюбинской области. После смерти родителей воспитывалась в семье дяди, впоследствии — в детском доме в Ленинграде. В 1942 году поступила учиться в школу снайперов, расположенную в районе Вешняки-Владычино в Подмосковье. В 1970 году, в честь 25-летия Победы, одна из новых улиц этого района Москвы была названа именем Алии Молдагуловой. 15 января 1944 года в бою с фашистами при взятии станции Новосокольники Псковской области пала смертью храбрых, уничтожив десятки врагов. 4 июня 1944 года посмертно присвоено звание Героя Советского Союза.

МОЛОДЕЖНАЯ — с февраля 1955. Московский р-н. Протяж. 200 м.

МОЛОДЕЧНЕНСКАЯ — с декабря 1957. Московский р-н. Протяж. 150 м.

Молодечно — город в Белорусской ССР.

Имени **МОМЫШ-УЛЫ** — с февраля 1985. Алатауский р-н. Протяж. 4200 м.

Момыш-улы Баурджан (1910—1982) — казахский советский писатель. Родился в Джувалинском районе Джамбулской области. С 1932 по 1956 год — на действительной военной службе, в дни Отечественной войны командовал батальоном, полком Панфиловской дивизии, после войны окончил Военную академию Генерального штаба. Широкую известность получили его книги «За нами Москва», переведенная на многие языки народов СССР, «Тулеген Тохтаров», «Генерал Панфилов», «Наша семья» и другие.

МОНГОЛЬСКАЯ — Ленинский р-н. Протяж. 550 м.

Монгольская Народная Республика — одна из стран социалистического содружества.

МОНТАЖНАЯ — с мая 1959. Октябрьский р-н. Протяж. 580 м.

Возможно, название связано с бывшим поселком монтажников в этом районе.

Имени МОНТИНА — с декабря 1957. Московский р-н. Протяж. 350 м.

Монтин Петр Васильевич (1882—1905) — участник революционных событий в России, член Коммунистической партии с 1900 года. Родился в с. Ак-Булак Тифлисской губернии, с 17-ти лет работал в Тифлиских железнодорожных мастерских. За активную революционную работу, организацию демонстраций, стачек неоднократно арестовывался. Убит бандой черносотенцев накануне отъезда на I Всероссийскую конференцию большевиков, куда он был избран делегатом.

Имени МОПРа — Московский р-н. Протяж. 400 м.

МОПР — Международное общество помощи революционерам — интернациональная организация, сыгравшая важную роль в борьбе за освобождение политзаключенных — борцов за рабочее дело.

МОРДОВСКАЯ — с декабря 1957. Октябрьский р-н. Протяж. 150 м.

Мордовская автономная республика входит в состав Российской Федерации.

Имени Павлика МОРОЗОВА — с декабря 1962, бывш. Мичурина в районе Малой станицы. Московский р-н. Протяж. 680 м.

Морозов Павлик (Павел Трофимович) (1918—1932) — сельский пионер-активист деревни Герасимовки Свердловской области. В период коллективизации сельского хозяйства вместе со своим младшим братом был зверски убит кулаками.

Имени МОСИНА — с ноября 1963, бывш. 1-я Новая. Октябрьский р-н. Протяж. 320 м.

Мосин Сергей Иванович (1849—1902) — русский конструктор стрелкового оружия. Окончил Михайловскую артиллерийскую академию, работал на Тульском оружейном заводе, впоследствии — начальник Сестрорецкого оружейного завода. Создатель образца новой винтовки, т. н. «трехлинейной», образца 1891 года, которая в течение десятилетий была на вооружении армии. Его работы оказали большое влияние на развитие оружейной техники в России.

МОСКОВСКАЯ — Октябрьский р-н. Протяж. 1200 м. Здесь же — переулочек Московский. Протяж. 140 м.

Москва — столица Союза Советских Социалистических Республик, город-герой.

МОСТОВАЯ — Октябрьский р-н. Протяж. 1100 м.

Возможно, название связано с расположенным неподалеку железнодорожным мостом.

Имени МОЦАРТА — с августа 1957. Ауэзовский р-н. Протяж. 150 м.

Моцарт Вольфганг Амадей (1756—1791) — австрийский композитор, скрипач, органист, дирижер. Начал сочинять музыку в пятилетнем возрасте и с этого времени с успехом гастролировал в Европе. В 14 лет после специального испытания был избран членом Филармонической академии в Болонье. Творчество Моцарта всеобъемлюще по охвату жанров: оперы, симфонии, концертная и камерная музыка и т. д. К наиболее значительным принадлежат опера-комедия «Свадьба Фигаро», опера-драма «Дон Жуан», операсказка «Волшебная флейта» и другие.

Имени МОЧАЛОВА — с декабря 1956. Ауэзовский р-н. Протяж. 500 м.

Мочалов Павел Степанович (1800—1848) — русский актер. Родился в Москве, в семье бывшего крепостного актера, с 17-ти лет на сцене. Его игра захватывала зрителей страстной силой и глубиной чувств, каждое выступление было художественным событием. Современники высоко ценили его талант.

Имени Сабита МУКАНОВА — с октября. 1973, бывш. Строительная, Пограничная, Садовая. Ауэзовский, Ленинский, Советский р-ны. Протяж. 2800 м.

Муканов Сабит (1900—1973) — казахский поэт и прозаик, драматург и литературовед, академик Академии наук Казахской ССР, член Коммунистической партии с 1920 года. Родился в Пресновском районе Северо-Казахстанской области. После революции окончил учительские курсы в Омске, преподавал в аульной школе. В двадцатых годах редактирует ряд казахских газет, возглавляет издательство. В начале тридцатых годов окончил Институт красной профессуры в Москве, был избран председателем Правления Союза писателей Казахстана. В эти годы он публикует ряд произведений в различных жанрах поэзии и прозы, большую популярность приобрел его роман «Ботагоз». Широко известны его книги «Школа жизни», «Сырдарья», пьесы «В дни борьбы», «Чокан Валиханов» и другие. В Алма-Ате создан литературно-мемориальный музей Сабита Муканова.

Имени МУКАТАЯ (Джанибекова) — с августа 1974, бывш. Байзакова. Октябрьский р-н. Протяж. 300 м.

Джанибеков Мукатай (1887—1932) — участник установления и укрепления Советской власти в Казахстане, член Коммунистической партии с 1917 года. Родился в Каркаралинском районе Карагандинской области. С юных лет работал на Омской железной дороге, участвовал в революционных событиях во время Ленского расстрела 1912 года. После Великой Октябрьской социалистической революции сражался с белогвардейцами в Сибири; участвовал в освободительных боях в Акмолинской области, в разгроме

белых банд под Оренбургом. В последние годы жизни — на ответственной работе в системе милиции.

Имени МУРАТБАЕВА — бывш. Гончарная. Ленинский, Советский р-ны. Протяж. 2030 м.

Муратбаев Гани (1902—1925) — видный организатор и руководитель комсомольских и молодежных организаций Казахстана и Средней Азии. Родился в Кызыл-Ординской области, с детских лет работал. В 1919 году приехал в Ташкент и включился в революционную деятельность, участвовал в подавлении «осиповского» мятежа. В 1920 году некоторое время работал в Семиречье, потом снова в Ташкенте. Избран Генеральным секретарем ЦК комсомола Туркестана, членом ЦК ЛКСМ, членом ЦИК Туркестана, с 1924 года — член бюро ЦК комсомола страны, заведующий Восточным отделом Исполкома Коммунистического Интернационала Молодежи (КИМ). В апреле 1925 года умер от тяжелой болезни.

МУРМАНСКАЯ — с февраля 1955. Ленинский р-н. Протяж. 800 м.

Мурманск — город в Российской Федерации.

Имени МУСОРГСКОГО — Московский р-н. Протяж. 1050 м.

Мусоргский Модест Петрович (1839—1881) — русский композитор. Учился в школе гвардейских прапорщиков, одновременно обучался игре на фортепиано. Через два года службы вышел в отставку и всецело занялся музыкой. В центре творческих исканий Мусоргского — оперный жанр. Широко известны его оперные произведения: «Хованщина», «Сорочинская ярмарка», «Женитьба», «Борис Годунов», в которой впервые народ выступает в качестве активно действующей силы.

Имени МУСРЕПОВА (бульвар) — с августа 1986. Калининский р-н. Протяж. 800 м.

Мусрепов Габит Махмудович (1902—1985) — советский казахский писатель и общественный деятель, Герой Социалистического Труда, академик АН КазССР. Первый рассказ «Едыге» опубликовал в 1925 году, впоследствии создал ряд произведений, посвященных становлению нового человека в период социалистического строительства. Автор таких известных драматургических произведений, как «Кыз-Жибек», «Козы Корпеш-Баян Слу», «Амангельды», романов «Солдат из Казахстана», «Пробужденный край» и другие. В 1957—1966 годах — первый секретарь Союза писателей Казахстана. Лауреат Государственной премии Казахской ССР и премии имени Ч. Ч. Валиханова. Делегат I, X—XV съездов Компартии Казахстана.

Имени МУСТАФИНА — с июля 1986. Алатауский р-н. Протяж. 2300 м.

Мустафин Габиден (1902—1985) — казахский советский писатель, член-корреспондент Академии наук Казахской ССР. Родился в Тельманском районе Карагандинской области. Работал директором республиканского Дома народного творчества, редактором журнала «Адебиет және искусство», избирался первым секретарем Правления Союза писателей Казахстана. Первый роман «Жизнь или смерть» был опубликован в 1940 г., впоследствии переиздан под названием «Караганда». Автор известных повестей «Миллионер», «После бури», «Очевидец» и др. Произведения Г. Мустафина переведены на многие языки.

Имени МЫНБАЕВА — с ноября 1956, бывш. переулок Гвардейский. Алатауский р-н. Протяж. 2600 м.

Мынбаев Карим Мынбаевич (1906—1948) — казахский советский ученый, член-корреспондент АН Казахской ССР, доктор биологических наук, председатель президиума Казахского филиала ВАСХНИЛ. В начале тридцатых годов один из первых в стране начал исследования биологии и агротехники коксагыза (каучуконоса). Опубликовал ряд трудов по селекции картофеля, подсолнечника и других сельскохозяйственных культур. Погиб в авиационной катастрофе.

Н

НАБЕРЕЖНАЯ — Московский р-н. Протяж. 600 м.

Возможно, название связано с расположенной неподалеку речкой Казачкой.

Имени НАВОИ — с августа 1974, бывш. Вишневого. Алатауский р-н. Протяж. 2850 м.

Навои Алишер (1441—1501) — узбекский поэт, мыслитель, государственный деятель. Родился в Герате в семье чиновника, учился в Герате и Самарканде, в 1472 году был назначен визирем и получил титул эмира. Руководил строительством больниц, мостов, выступал защитником народа перед султаном и был сослан в отдаленную провинцию. Литературное наследие Навои включает многочисленные сборники стихов, крупных поэм, научных трактатов. Его произведения оказали огромное влияние на развитие литературы Востока. В Узбекистане есть город Навои.

НАЛЬЧИКСКАЯ — с февраля 1961. Ауэзовский р-н. Протяж. 250 м.

Нальчик — столица Кабардино-Балкарской АССР в составе Российской Федерации.

НАМАНГАНСКАЯ — с января 1961. Октябрьский р-н. Протяж. 250 м.

Наманган — город в Узбекской ССР.

НАРВСКАЯ — с августа 1957. Ауэзовский р-н. Протяж. 500 м.

Нарва — река в северо-западной части Советского Союза.

НАРЫНКОЛЬСКАЯ — Московский р-н. Протяж. 760 м.

Нарынкол — районный центр Алма-Атинской области КазССР.

Имени НАТАРОВА — Московский р-н. Протяж. 1860 м.

Натаров Иван Моисеевич (1910—1941) — Герой Советского Союза, один из 28 гвардейцев-панфиловцев. Родился в Ставропольской области, детство и юность провел в Кугалинском (ныне — Гвардейском) районе Талды-Курганской области. В 1930 году одним из первых вступил в колхоз «Строитель» (впоследствии — имени Натарова), был бригадиром полеводческой бригады. В июле 1941 года призван в ряды Красной Армии, в ноябре 1941 года погиб в бою у разъезда Дубосеково.

Имени НАХИМОВА — Калининский р-н. Протяж. 950 м.

Нахимов Павел Степанович (1802—1855) — русский флотоводец, адмирал. Родился в Смоленской области в семье офицера, окончил Морской кадетский корпус, служил на Балтике, участвовал в Наваринском сражении (1827), в русско-турецкой войне. Во время Крымской войны 1853—1856 годов командовал эскадрой Черноморского флота и разгромил турецкий флот в Синопском сражении. Возглавил Севастопольскую оборону, во время объезда передовых укреплений был смертельно ранен. Учреждены орден Нахимова и медаль Нахимова.

Имени НЕВСКОГО — Калининский р-н. Протяж. 220 м.

Невский Александр (1220—1263) — государственный деятель и полководец, князь новгородский и великий князь владимирский. Одержал исторические победы над шведами на Неве (1240) и над тевтонскими рыцарями в Ледовом побоище на Чудском озере (1242). Во время Великой Отечественной войны в 1942 году был учрежден орден Александра Невского.

Имени НЕКРАСОВА — Октябрьский р-н. Протяж. 1500 м.

Некрасов Николай Алексеевич (1821—1877) — русский поэт, родился в семье военного, учился в Ярославской гимназии, в качестве вольнослушателя посещал занятия в Петербургском университете. Сотрудничал в «Литературной газете» и в «Отечественных записках», позже был издателем и редактором журнала «Современник». Судьбы народа — постоянная тема раздумий некрасовского героя. Об этом известные стихи «Несжатая полоса», «Железная дорога», поэма «Кому на Руси жить хорошо» и другие.

Имени НЕМИРОВИЧА-ДАНЧЕНКО — с января 1961. Ауэзовский р-н. Протяж. 900 м.

Немирович-Данченко Владимир Иванович (1858—1943) — народный артист СССР, режиссер и драматург, один из основателей и руководителей Московского Художественного театра. Внес большой вклад в теорию актерского искусства и воспитание кадров советских актеров. Свои творческие принципы утверждал и в области оперного искусства в организованной им в 1919 году в Москве Музыкальной студии (позднее музыкальный театр).

Имени НЕСТЕРОВА — с ноября 1957. Калининский р-н. Протяж. 230 м. Здесь же — 2-я Нестерова. Протяж. 180 м.

Нестеров Михаил Васильевич (1862—1942) — русский художник. Родился в Уфе в купеческой семье, окончил Петербургскую академию художеств, член Товарищества передвижников. Известен, главным образом, как портретист, создавший замечательные образы деятелей науки и искусства — И. П. Павлова, И. Д. Шадра, В. И. Мухиной и другие.

Имени НЕТКАЛИЕВА — с ноября 1956. Московский р-н. Протяж. 350 м.

Неткалиев Ерденбек (1914—1945) — Герой Советского Союза. Родился в ауле Комысты Уральской области. В 1936 году окончил Алма-Атинский зооветеринарный институт, работал преподавателем сельхозтехникума в Кзыл-Орде, инструктором облисполкома. Ушел на фронт с первых дней войны, был командиром эскадрона 12-го гвардейского полка. Погиб смертью храбрых в ожесточенных боях на территории Германии в январе 1945 года.

Имени НИКИТИНА — Калининский р-н. Протяж. 400 м.

Никитин Афанасий (год рождения неизвестен — умер в 1474 г.) — русский путешественник, писатель. Совершил путешествие в Индию, где прожил около трех лет и свое путешествие описал в книге «Хождение за три моря», которая переведена на многие языки мира.

Имени Андрияна НИКОЛАЕВА — с декабря 1962, бывш. Северная в районе Малой станицы. Московский р-н. Протяж. 680 м.

Николаев Андриян Григорьевич (1929 г. р.) — летчик-космонавт СССР, дважды Герой Советского Союза. Родился в деревне Шоршелы Чувашской АССР в семье крестьянина, окончил лесотехнический техникум и до 1950 года работал мастером по лесозаготовкам. В 1962 году совершил свой первый космический полет на корабле «Восток-3», в 1970 году — второй космический полет в качестве командира корабля «Союз-9».

НИКОЛАЕВСКАЯ — с декабря 1957. Московский р-н. Протяж. 150 м.

Николаев — город в Украинской ССР.

НИКОПОЛЬСКАЯ — с октября 1958. Московский р-н. Протяж. 280 м.

Никополь — город в южной части Украинской ССР.

НОВГОРОДСКАЯ — с октября 1958, бывш. 1-я Ремесленная. Ленинский р-н. Протяж. 700 м.

Новгород — город в Российской Федерации.

НОВОКУЗНЕЦКАЯ — с декабря 1962, бывш. 2-я Петрова. Октябрьский р-н. Протяж. 650 м.

Новокузнецк — крупный промышленный центр в Западной Сибири.

НОВОСЕЛЬСКАЯ — с 1962, бывш. Демьяна Бедного, до 1927 г. — Степная, Георгиевская. Московский р-н. Протяж. 800 м.

НОВОСИБИРСКАЯ — Октябрьский р-н. Протяж. 800 м.

Новосибирск — областной центр в Российской Федерации.

НОВОСЛОБОДСКАЯ — с декабря 1957. Московский р-н. Протяж. 150 м.

НОВОЧЕРКАССКАЯ — Ленинский р-н. Протяж. 230 м.

Новочеркасск — город в Ростовской области РСФСР.

НОВЫЙ ГОРОДОК — Октябрьский р-н. Протяж. 220 м.

НОРИЛЬСКАЯ — с декабря 1962, бывш. Школьная. Октябрьский р-н. Протяж. 530 м.

Норильск — город в Красноярском крае РСФСР.

Имени НУГМАНОВА — Калининский р-н. Протяж. 400 м.

Нугманов Сапар Нугманович (1915—1948) — казахский ученый. Родился в Джаныбекском районе Уральской области. В 1937 году окончил Казахский сельскохозяйственный институт, в 1942—1944 годах — секретарь Актюбинского обкома комсомола, с 1945 — директор республиканской картофельно-овощной станции института земледелия Казахского филиала ВАСХНИЛ. Погиб в авиационной катастрофе 30 сентября 1948 года.

Имени НУРЛЫБАЕВА — с сентября 1981, бывш. Панфилова в пос. Горный гигант. Калининский р-н. Протяж. 380 м.

Нурлыбаев Жолдыбай (1922—1945) — Герой Советского Союза. Родился в Пахтааральском районе Чимкентской области, работал учителем в школе, учился заочно в Казахском университете. Был призван в армию в 1941 году. Капитан Нурлыбаев командовал батареей 507-го артиллерийского истребительного полка 5-й Ударной армии. Во время Висло-Одерской операции в январе 1945 года

сражался в составе штурмовой группы и погиб в боях за город Лукац-Крейц на территории Польши.

Имени НУРМАКОВА — с апреля 1966, бывш. 3-я линия. Советский р-н. Протяж. 1300 м.

Нурмаков Нигмет (1895—1937) — партийный и государственный деятель Казахстана, член Коммунистической партии с 1920 года. Родился в Каркаралинском районе нынешней Карагандинской области. Окончил двухклассное русско-казахское училище и учительскую семинарию в Омске, где впервые проникся революционными идеями. После революции участвовал в установлении Советской власти в родных краях, был избран секретарем Совета депутатов. После контрреволюционного переворота арестован и с сентября 1918 года по декабрь 1919 года был в застенках белогвардейцев. С 1920 года — ответственный секретарь Семипалатинского военно-революционного комитета, затем председатель Верховного революционного трибунала республики, нарком юстиции, прокурор республики. С декабря 1924 года — зав. отделом пропаганды Казкрайкома ВКП(б), председатель Совнаркома Казахстана, с 1929 года — на ответственной работе в аппарате ВЦИК СССР. Делегат XI и XIV съездов партии.

Имени Сыдыка НУРПЕИСОВА — Ауэзовский р-н. Протяж. 620 м.

Нурпеисов Сыдык (1904—1945) — партийный и государственный деятель Казахстана. Родился в Кустанайской области, с детских лет батрачил, но сумел окончить двухклассную русско-казахскую школу и после Октябрьской революции был избран секретарем аульного Совета. В двадцатых годах — на комсомольской работе, в 1927—1929 годах — первый секретарь Казкрайкома комсомола. С июня 1931 года — на партийной работе: секретарь Меркенского райкома, Карагандинского обкома, с марта 1934 года — второй секретарь Казкрайкома ВКП(б). Делегат XV и XVIII съездов партии, депутат Верховного Совета СССР первого созыва.

Имени НУСУПБЕКОВА — с февраля 1984, бывш. Транспортная, до 1927 г. — Офицерская, Алматинская. Московский р-н. Протяж. 2600 м.

Нусупбеков Акай Нусупбекович (1909—1983) — ученый-историк, академик Академии наук Казахской ССР, заслуженный деятель науки КазССР, член КПСС с 1931 г. Окончил сельскохозяйственный техникум, работал в аппарате ЦК Компартии Казахстана, участник Великой Отечественной войны. В послевоенные годы — заведующий отделом (1946—1956), директор (1956—1983) Института истории, археологии и этнографии АН КазССР. С 1968 по

1976 — вице-президент АН КазССР. Автор более 150 научных работ, главным образом по истории рабочего класса в Казахстане.

Имени НЬЮТОНА — Фрунзенский р-н. Протяж. 150 м.

Ньютон Исаак (1643—1727) — английский астроном, физик и математик. Родился в местечке Вулсторп в Англии, окончил Кембриджский университет, был избран президентом Лондонского королевского общества, иностранным членом Парижской академии наук. Сформулировал основные законы классической механики, открыл закон всемирного тяготения, разработал дифференциальное и интегральное исчисления.



ОБОЗНАЯ — Октябрьский р-н. Протяж. 170 м.

Имени ОБРУЧЕВА — с ноября 1957. Алатауский р-н. Протяж. 460 м.

Обручев Владимир Афанасьевич (1863—1956) — советский геолог и географ. Родился в Тверской губернии, окончил Горный институт в Петербурге, впоследствии был профессором Томского технологического института, Таврического университета в Симферополе, Московской горной академии. Крупный исследователь Сибири и Центральной Азии, академик АН СССР, Герой Социалистического Труда, заслуженный деятель науки РСФСР, почетный президент Географического общества СССР. Важнейшие труды: «Геология Сибири», «История геологического исследования Сибири» и другие.

ОБСКАЯ — с ноября 1966. Ленинский р-н. Протяж. 330 м.

Обь — одна из крупнейших рек нашей планеты, протекает в Западной Сибири.

ОВРАЖНАЯ — Фрунзенский р-н. Протяж. 650 м.

Возможно, название связано с рельефом местности.

Имени ОВЧАРОВА — с февраля 1954. Калининский р-н. Протяж. 520 м.

Овчаров Карп Васильевич (1880—1917) — участник революционных событий в городе Верном (ныне — Алма-Ата). Родился в селе Кологреевка Саратовской губернии, в 1901 году был призван на военную службу, которую проходил в г. Верном, участвовал в русско-японской войне 1904—1905 гг. После Февральской буржуазно-демократической революции безоговорочно встал на защиту интересов трудового народа, вел активную пропаганду революционных идей в Верном. По приказу ставленников буржуазии был

схвачен вместе с А. Березовским и расстрелян за городом в декабре 1917 года.

Имени ОГАРЕВА — с октября 1958. Октябрьский р-н. Протяж. 1000 м. Здесь же — 2-я Огарева. Протяж. 50 м.

Огарев Николай Платонович (1813—1877) — русский революционер-демократ, поэт и публицист. Родился в дворянской семье, получил домашнее образование, в годы учебы в университете за ним был установлен негласный надзор «за участие в противоправительственных кружках». После преследований и арестов уехал в Лондон, где вместе с А. И. Герценом участвовал в публикации революционных изданий. Его стихи и поэмы нелегально распространялись в России и пользовались большим успехом в демократических кругах.

Имени ОГИНЬСКОГО — с ноября 1963, бывш. Пионерская. Октябрьский р-н. Протяж. 200 м.

Огиньский Михал Клеофас (1765—1833) — польский композитор и политический деятель, принимал активное участие в восстании Т. Костюшко (1794). Большую часть музыкального наследия Огиньского составляют фортепианные пьесы — полонезы, мазурки, марши, вальсы и т. д. Широко известны полонезы — «Прощание», «Прощание с родиной» и другие.

ОГОРОДНАЯ — Калининский р-н. Протяж. 270 м.

Возможно, название связано с земельными участками, где некогда сажали огороды.

ОДЕССКАЯ — Московский, Фрунзенский р-ны. Протяж. 450 м.

Одесса — областной центр в Украинской ССР, город-герой.

Имени ОДОЕВСКОГО — с ноября 1957. Алатауский р-н. Протяж. 400 м.

Одоевский Александр Иванович (1802—1839) — русский поэт-декабрист. Родился в дворянской семье, с юношеских лет занимался литературным творчеством. Участник восстания 14 декабря 1825 года. После поражения был заключен в Петропавловскую крепость и приговорен к двенадцати годам каторжных работ. Заключение отбывал в Чите, Петровском остроге в Ишиме, затем был отправлен рядовым на Кавказ, где умер от малярии. В его поэтических произведениях звучит тема верности идеалам демократии.

ОЗЕРНАЯ — Московский р-н. Протяж. 340 м.

ОКТЯБРЬСКАЯ — бывш. «19 февраля», Балхашская. Фрунзенский, Советский р-ны. Протяж. 4900 м.

Названа в честь Великой Октябрьской социалистической революции.

ОЛИМПИЙСКАЯ — с сентября 1981, бывш. Луганского в пос. Каменское плато. Фрунзенский р-н. Протяж. 1450 м.

Названа в честь Олимпийских игр, проведенных в Москве в 1980 году.

ОМСКАЯ — Московский р-н. Протяж. 1200 м.

Омск — областной центр в Российской Федерации.

ОНЕЖСКАЯ — с февраля 1955. Октябрьский р-н. Протяж. 630 м.

Онега — река, Онежское озеро — второе по величине в Европе, расположено в северо-западной части Советского Союза.

Имени ОРДЖОНИКИДЗЕ — Московский, Октябрьский р-ны. Протяж. 3700 м.

Орджоникидзе Григорий Константинович (1886—1937) — деятель Коммунистической партии и Советского государства, член КПСС с 1903 года. Родился в с. Гореша Кутаисской губернии, окончил двухклассное училище и фельдшерскую школу в Тифлисе. С юных лет принимал участие в работе марксистских социал-демократических кружков, неоднократно подвергался арестам — был в тюрьмах и ссылках. Один из крупных организаторов и руководителей социалистической промышленности, председатель Высшего Совета народного хозяйства СССР, народный комиссар тяжелой промышленности.

Имени Гали ОРМАНОВА — с апреля 1982, бывш. Многоводная. Фрунзенский р-н. Протяж. 1650 м.

Орманов Гали (1907—1978) — казахский советский поэт. Родился в Капальском районе Талды-Курганской области, работал в республиканских газетах и журналах, опубликовал более 20 стихотворных книг. Широко известны его поэтические сборники «Голубые дали», «Глазами мысли», перевел на казахский язык ряд произведений А. Пушкина, М. Лермонтова, В. Маяковского и др.

ОРЕНБУРГСКАЯ — Московский, Фрунзенский р-ны. Протяж. 900 м.

Оренбург — областной центр в Российской Федерации.

ОРЛОВСКАЯ — с февраля 1955. Октябрьский р-н. Протяж. 320 м.

Орел — город в Российской Федерации.

ОСЕННЯЯ — с ноября 1963, бывш. Восточная. Октябрьский р-н. Протяж. 930 м.

ОСЕТИНСКАЯ — Московский р-н. Протяж. 350 м.

Северо-Осетинская автономная республика входит в состав РСФСР.

Имени ОСИПЕНКО — Октябрьский р-н. Протяж. 500 м.

Осипенко Полина Денисовна (1907—1939) — советская летчица, Герой Советского Союза. Родилась в с. Новоспасовке (ныне — с. Осипенко) Запорожской области, окончила авиационную школу, установила несколько мировых рекордов для женщин-авиаторов. Участвовала в 1938 году в известном перелете по маршруту Москва — Комсомольск-на-Амуре вместе с В. Гризодубовой и М. Расковой. Погибла при исполнении служебных обязанностей.

Имени ОСОАВИАХИМА — Московский р-н. Протяж. 270 м.

Осоавиахим — добровольное Общество содействия авиации, химическому строительству, существовавшее до 1947 г., ныне — ДОСААФ.

Имени ОСТРОВСКОГО — Московский р-н. Протяж. 450 м.

Островский Николай Алексеевич (1904—1936) — русский советский писатель. Родился в семье рабочего, работал помощником кочегара на электростанции, принимал активное участие в борьбе за власть Советов. В 1919 году вступил в комсомол и ушел добровольцем на фронт, сражался в Первой конной армии в бригаде Котовского. Впоследствии на комсомольской работе. В 1927 году тяжелая болезнь приковала Островского к постели. Через год он потерял зрение. Мобилизовав все душевные силы, он совершил подвиг, создав книгу «Как закалялась сталь», позднее написал роман «Рожденные бурей». Произведения Островского переведены почти на все языки народов СССР и на многие иностранные языки.

Имени ОСТРОГРАДСКОГО — с декабря 1956. Ленинский р-н. Протяж. 130 м.

Остроградский Михаил Васильевич (1801—1861) — русский математик, академик, учился в Харьковском университете, был профессором Морского кадетского корпуса, института инженеров путей сообщения и т. д. Один из основателей Петербургской математической школы.

Имени ОСТРОУМОВА — с октября 1958. Октябрьский р-н. Протяж. 1450 м. Здесь же — 2-я Остроумова. Протяж. 550 м.

Остроумов Алексей Александрович (1844—1908) — известный врач-клиницист. Окончил Московский университет, впоследствии стал профессором этого университета. Разработал принципы лечения ряда болезней, особое внимание обращал на комплексную терапию, активно внедрял физиотерапию в клинику, популяризировал климатотерапию и курортное лечение.

Имени ОСТРОУХОВА — с декабря 1958. Ауэзовский р-н. Протяж. 320 м.

Остроухов Илья Семенович (1858—1929) — русский художник, приобрел известность как мастер реалистического пейзажа. Лучшие его картины: «Золотая осень», «Первая зелень», «Сиверко»,

«Труд» и другие. Остроухов был собирателем художественных произведений, его коллекция передана в Третьяковскую галерею.

ОТРАРСКАЯ — с июля 1986, бывш. 2-я Курчатова. Ауэзовский р-н. Протяж. 350 м.

Отрар — старинный средневековый город в Южном Казахстане, один из центров цивилизации на Востоке.

ОХОТСКАЯ — с декабря 1958. Калининский р-н. Протяж. 650 м. Здесь же — Охотский переулоч. Протяж. 140 м.

Охотское море омывает берега северо-западной части территории Советского Союза.

П

Имени ПАВЛЕНКО — с декабря 1956. Ауэзовский р-н. Протяж. 350 м.

Павленко Петр Андреевич (1899—1951) — русский советский писатель. Окончил в Тифлисе реальное училище, учился в Бакинском политехникуме, в 1920 году ушел в Красную Армию, был политруком, комиссаром. После демобилизации вел партийную работу в Закавказье. Впоследствии редактировал журнал «30 дней», альманах «Дружба народов». Участник войны с белофиннами, Великой Отечественной войны. Широко известен его роман «Счастье» и другие произведения.

Имени ПАВЛОВА — Калининский р-н. Протяж. 250 м.

Павлов Иван Петрович (1849—1936) — русский ученый-физиолог, академик Академии наук СССР. Родился в Рязани, окончил духовное училище, семинарию, Петербургский университет и медико-хирургическую академию. Создатель материалистического учения о высшей нервной деятельности животных и человека. Разработал новые принципы физиологических исследований, обеспечивающих познание деятельности организма, как единого целого. Заложил основы материалистической психологии.

ПАВЛОДАРСКАЯ — с февраля 1955. Октябрьский р-н. Протяж. 1800 м.

Павлодар — областной центр в Казахской ССР.

Имени ПАЛЛАДИНА — с декабря 1957. Октябрьский р-н. Протяж. 950 м.

Палладин Владимир Иванович (1859—1922) — советский ученый-физиолог растений, ученик К. А. Тимирязева. Был профессором Харьковского, Варшавского и Петербургского университетов. Впоследствии — академик АН СССР. Основные труды посвящены изучению процессов дыхания и ферментов у растений.

ПАМИРСКАЯ — с августа 1957. Ауэзовский р-н. Протяж. 350 м.
Памир — горная страна в азиатской части Советского Союза.

Имени **ПАНФИЛОВА** — бывш. Казарменная. Красноармейская. Московский, Калининский, Ленинский, Советский р-ны. Протяж. 3800 м.

Панфилов Иван Васильевич (1893—1941) — Герой Советского Союза, командир 8-й гвардейской стрелковой дивизии, защищавшей Москву осенью 1941 года. Родился в г. Петровске Саратовской области, принимал участие в первой мировой войне, после Октябрьской революции вступил в ряды Красной Армии. Командир роты 25-й чапаевской дивизии, участник боев против белополяков. В 1920 году вступил в ряды Коммунистической партии. После окончания Киевского военного училища служил в Средней Азии. В 1938 году назначен военным комиссаром Киргизии, в 1940 году присвоено звание генерал-майора. После начала Великой Отечественной войны в июле 1941 года сформировал и возглавил 316-ю стрелковую дивизию, принимавшую участие в боях на Ленинградском направлении и под Москвой. 18 ноября 1941 года был смертельно ранен в деревне Гусенево. Посмертно присвоено звание Героя Советского Союза.

Одна из улиц Москвы, неподалеку от Волоколамского шоссе, названа именем Панфилова. В Казахстане есть город Панфилов, Панфиловский район. В Алма-Ате установлен памятник генералу Панфилову.

Имени **ПАПАНИНА** — Московский р-н. Протяж. 2800 м.

Папанин Иван Дмитриевич (1894—1986) — советский полярник, контр-адмирал, дважды Герой Советского Союза, член КПСС с 1919 года, участник гражданской войны, исследователь Арктики. Был начальником полярных станций на Земле Франца-Иосифа и мысе Челюскина; прославился как начальник первой в мире дрейфующей научно-исследовательской станции «Северный полюс» в Центральной Арктике. В 1939—1946 годах возглавлял Главное управление Северного морского пути. С 1945 года — председатель Московского филиала Географического общества СССР, с 1951 года руководил отделом морских экспедиционных работ Академии наук СССР. Его имя присвоено одному из ледников Таймыра.

ПАРАШЮТНАЯ — Октябрьский р-н. Протяж. 220 м.

Имени **ПАРИЖСКОЙ КОММУНЫ** — Московский р-н. Протяж. 1430 м.

Парижская коммуна 1871 года — восстание пролетариата, предвестник бурных революционных событий в Европе в XX веке.

ПАРКОВАЯ — Московский р-н. Протяж. 1600 м.

ПАРТИЗАНСКАЯ — Московский р-н. Протяж. 800 м.

Названа в честь партизан — участников гражданской и Великой Отечественной войн.

Имени **ПАРХОМЕНКО** — Московский р-н. Протяж. 120 м.

Пархоменко Александр Яковлевич (1886—1921) — герой гражданской войны. Родился в деревне Макаров Яр Екатеринославской губернии, работал на паровозостроительном заводе в Луганске, где вел активную партийную деятельность. После Октября 1917 года участвовал в разгроме контрреволюционных сил на Дону, германских оккупантов на Украине, в обороне Царицына. Во главе 1-й дивизии 1-й Конной армии участвовал в сражениях на польском и врангелевском фронтах. Погиб в бою с махновцами.

Имени **ПАСТЕРА** — бывш. Кульджинская. Ауэзовский, Московский, Фрунзенский, Ленинский р-ны. Протяж. 4750 м.

Пастер Луи (1822—1895) — французский ученый-микробиолог. Родился в г. Доле, окончил высшую Нормальную школу в Париже, был профессором Страсбургского, Парижского университетов, член Парижской академии наук и Французской медицинской академии. Всемирную известность приобрел в связи с установлением принципа предохранительных прививок как средства борьбы с различными заразными заболеваниями.

ПЕНЗЕНСКАЯ — Фрунзенский р-н. Протяж. 850 м.

Пенза — областной центр в РСФСР.

ПЕРВОМАЙСКАЯ — Фрунзенский р-н. Протяж. 850 м.

ПЕРВОМАЙСКИЙ ПЕРЕУЛОК — Октябрьский р-н. Протяж. 360 м.

Первое мая — международный день солидарности трудящихся.

ПЕРЕЯСЛАВСКАЯ — с декабря 1957. Московский р-н. Протяж. 250 м.

Переяславль — город в Киевской области УССР.

Имени **ПЕРОВА** — Фрунзенский р-н. Протяж. 130 м.

Перов Василий Григорьевич (1833—1882) — русский художник. Учился в Арзамасской художественной школе, Московском училище живописи и ваяния. Академик, профессор, член-учредитель Товарищеского общества передвижных художественных выставок. Широко известны его живописные произведения «Тройка», «Странники», «Птицелов», «Охотники на привале», портреты Ф. М. Достоевского, В. И. Даля и другие.

ПЕРОННАЯ — Октябрьский р-н. Протяж. 870 м.

Возможно, название связано с местонахождением в районе станции Алма-Ата I.

Имени ПЕСТКОВСКОГО — с октября 1987, бывш. Андреевская. Московский р-н. Протяж. 850 м.

Пестковский Станислав Станиславович (1882—1937) — партийный и государственный деятель, член Коммунистической партии с 1902 года, активный участник Октябрьской революции. В 1919 году возглавил Революционный комитет (ревком) по управлению Киргизским (Казахским) краем, в 1920 году вошел в состав областного бюро РКП, которое сыграло важную роль в укреплении партийных рядов коммунистов Казахстана. Впоследствии был полпредом СССР в Мексике, работал в аппарате Коминтерна.

ПЕСЧАНАЯ — с февраля 1955, бывш. Сурикова. Октябрьский р-н. Протяж. 1330 м.

Имени ПЕТРОВСКОГО — Ауэзовский р-н. Протяж. 170 м.

Петровский Григорий Иванович (1878—1958) — участник революционного рабочего движения, партийный и советский деятель. Родился в Харькове, работал на заводах Екатеринослава (ныне — Днепропетровск), Харькова, принимал участие в подпольной революционной работе, неоднократно подвергался арестам. После Великой Октябрьской социалистической революции — народный комиссар внутренних дел РСФСР, председатель Всеукраинского ЦИК и одновременно заместитель председателя ЦИК СССР, заместитель председателя Президиума Верховного Совета СССР.

ПЕТРОЗАВОДСКАЯ — с октября 1958. Октябрьский р-н. Протяж. 270 м.

Петрозаводск — город в северо-западной части страны, на берегу Онежского озера.

ПЕТРОПАВЛОВСКАЯ — с августа 1957. Ауэзовский р-н. Протяж. 160 м.

Петропавловск — областной центр в Казахской ССР.

ПЕЧОРСКАЯ — с февраля 1955. Октябрьский р-н. Протяж. 550 м.

Печора — река на северо-востоке европейской части СССР.

Имени Вильгельма ПИКА — с января 1961. Ауэзовский р-н. Протяж. 250 м. Здесь же — переулочек В. Пика. Протяж. 80 м.

Пик Вильгельм (1876—1960) — деятель германского и международного рабочего движения, партийный и государственный деятель ГДР. Родился в семье рабочего, с юных лет участвовал в революционной борьбе, неоднократно подвергался арестам. Один из основателей Коммунистической партии Германии, с 1931 года — член Президиума и Секретариата Исполкома Коминтерна. Президент Германской Демократической республики с момента ее образования в октябре 1949 года.

ПИОНЕРСКАЯ — Московский, Октябрьский р-ны. Протяж. 1400 м.

Пионер — первый, передовой. В 1922 году в СССР создана Всесоюзная пионерская организация (с 1924 года — имени В. И. Ленина), работающая под руководством Коммунистической партии и комсомола.

Имени **ПИРОГОВА** — Калининский р-н. Протяж. 650 м.

Пирогов Николай Иванович (1810—1881) — русский хирург, академик. Родился в Москве, окончил Московский университет. Участвовал в обороне Севастополя, где проявил себя как хирург и как талантливый организатор медицинской помощи. Явился основоположником военно-полевой хирургии и хирургической анатомии.

Имени **ПИСАРЕВА** — Октябрьский р-н. Протяж. 280 м.

Писарев Дмитрий Иванович (1840—1868) — русский публицист, литературный критик. Родился в дворянской семье, учился в Петербургском университете на историко-филологическом факультете, сотрудничал в журнале «Русское слово». После опубликования памфлета на самодержавие был арестован и заключен в Петропавловскую крепость, где провел более 4 лет. Его критико-публицистические работы сыграли видную роль в развитии русской классической литературы.

Имени **ПЛЕЩЕЕВА** — Калининский р-н. Протяж. 200 м.

Плещеев Алексей Николаевич (1825—1893) — русский писатель, поэт и критик. Родился в старинной дворянской семье, учился в Петербургской школе гвардейских прапорщиков и в университете, который не закончил. Был арестован и приговорен к смертной казни за участие в кружке М. В. Петрашевского. Смертную казнь заменили ссылкой рядовым в Оренбургскую губернию, где он близко познакомился с традициями и обычаями казахского народа. Сотрудничал в журналах «Современник» и «Отечественные записки». Все его творчество — призыв к борьбе. Его стихи «Вперед! Без страха и сомнений», «По чувствам братья мы с тобой» и другие стали популярными революционными песнями.

ПЛОДОВАЯ — Московский, Ленинский р-ны. Протяж. 1050 м.

ПОБЕДЫ — с июня 1966. Октябрьский р-н. Протяж. 1250 м.

Названа в честь победы советского народа в Великой Отечественной войне 1941—1945 гг.

Имени **ПОГОДИНА** — с декабря 1962, бывш. Колхозная в районе Малой станицы. Московский р-н. Протяж. 1300 м.

Погодин (настоящая фамилия Стукалов) Николай Федорович (1900—1962) — русский советский драматург и писатель. Родился в крестьянской семье, рано начал трудовую жизнь. Литературную

деятельность начал в двадцатилетнем возрасте, сотрудничал в газетах, широко известны его пьесы «Человек с ружьем», «Кремлевские куранты», «Третья патетическая». Лауреат Ленинской премии.

ПОГРАНИЧНАЯ — Московский р-н. Протяж. 800 м.

Имени **ПОДВОЙСКОГО** — с января 1961. Ауэзовский р-н. Протяж. 250 м.

Подвойский Николай Ильич (1880—1948) — профессиональный революционер, член Коммунистической партии с 1901 года. Во время Великой Октябрьской социалистической революции — председатель Военно-революционного комитета в Петрограде, руководил штурмом Зимнего дворца, один из активных строителей Красной Армии, организатор и руководитель Всевобуча.

ПОДГОРНЫЙ ПЕРЕУЛОК — Фрунзенский р-н. Протяж. 80 м.

Имени **ПОДДУБНОГО** — с декабря 1962, бывш. Турксибская. Октябрьский р-н. Протяж. 1800 м.

Поддубный Иван Максимович (1871—1949) — русский профессиональный борец, заслуженный артист РСФСР (1939), заслуженный мастер спорта (1945). Работал портовым грузчиком, в 1905—1908 годах — победитель крупнейших соревнований, чемпионатов мира по классической борьбе.

Имени **ПОЖАРСКОГО** — Калининский р-н. Протяж. 300 м.

Пожарский Дмитрий Михайлович (1578—1642) — русский полководец и политический деятель. Вместе с Кузьмой Мининым возглавил борьбу против иноземных захватчиков, в процессе которой проявил себя умелым дипломатом и дальновидным политиком. В Москве на Красной площади установлен памятник Минину и Пожарскому.

ПОКРОВСКАЯ — с ноября 1963. Октябрьский р-н. Протяж. 350 м.

Возможно, название связано с расположенным неподалеку селом Покровка.

Имени **ПОКРЫШКИНА** — Московский р-н. Протяж. 890 м.

Покрышкин Александр Иванович (1913—1985) — трижды Герой Советского Союза, маршал авиации (1972). Родился в Новосибирске в семье рабочего. Окончил в 1939 году Качинскую авиационную школу. За годы войны совершил свыше 600 боевых вылетов и сбил 59 самолетов противника.

ПОЛЕВАЯ — Фрунзенский р-н. Протяж. 870 м. Здесь же — Полевой переулок. Протяж. 420 м.

Имени **ПОЛЕЖАЕВА** — с октября 1958, бывш. 2-я Ремеслен-

ная. Ленинский р-н. Протяж. 1400 м. Здесь же — переулок Полежаева. Протяж. 200 м.

Полежаев Александр Иванович (1804—1838) — русский поэт. Родился в семье помещика и крепостной крестьянки. Литературная деятельность началась в студенческие годы, первые стихи были напечатаны в журнале «Вестник Европы». За поэму «Сашка» был отдан в солдаты. Многие его горькие стихи стали песнями арестантов и ссыльных в царской России.

Имени ПОЛЕНОВА — с ноября 1958. Ауэзовский р-н. Протяж. 300 м.

Поленов Василий Дмитриевич (1844—1927) — русский живописец, театральный художник и педагог, сыграл большую роль в организации и пропаганде народного рабочего театра, одним из первых получил почетное звание народного художника республики.

ПОЛЕССКАЯ — с ноября 1958. Октябрьский р-н. Протяж. 500 м.

Полесье — низменность на территории Белоруссии и Украины.

Имени Федора ПОЛЕТАЕВА — с декабря 1962, бывш. Буденковская в районе Малой станицы. Московский р-н. Протяж. 1150 м.

Полетаев Федор Андрианович (1909—1945) — Герой Советского Союза (1962), участник антифашистского движения Сопротивления в Италии в годы Второй мировой войны. Родился в селе Котино Рязанской области. Летом 1942 года после ранения оказался в плену, в 1944 году с помощью итальянских коммунистов бежал из лагеря близ Генуи и вступил в партизанский батальон «Нино-Франки». Героически сражался под именем Ф. Поэтана, награжден Золотой медалью за военную доблесть — высшей наградой Итальянской республики — и медалью Гарибальди. Похоронен в Генуе, где одна из улиц названа его именем.

Имени ПОЛЗУНОВА — с ноября 1957. Ленинский р-н. Протяж. 200 м.

Ползунов Иван Иванович (1728—1766) — русский изобретатель. Родился на Урале, учился в горнозаводской школе в Екатеринбурге (ныне — г. Свердловск), работал в должности техника на заводе в Барнауле. Один из изобретателей универсального теплового двигателя, строитель первой в России паросиловой установки.

Имени ПОЛИКАРПОВА — Фрунзенский р-н. Протяж. 230 м.

Поликарпов Николай Николаевич (1892—1944) — советский авиаконструктор. Окончил Петроградский политехнический институт, инженерную деятельность начал на Русско-Балтийском заводе. После Октябрьской революции был руководителем ряда авиационных заводов, ведущим конструктором отечественного самолето-

строения. Герой Социалистического Труда, дважды лауреат Государственных премий СССР.

ПОЛТАВСКАЯ — с декабря 1962, бывш. 2-я Бригадная в районе Малой станицы. Фрунзенский р-н. Протяж. 200 м.

Полтава — областной центр в Украинской ССР.

ПОЛЯРНАЯ — Московский р-н. Протяж. 400 м.

Имени ПОМЯЛОВСКОГО — с октября 1958, бывш. 2-я Стахановская. Октябрьский р-н. Протяж. 820 м.

Помяловский Николай Герасимович (1835—1863) — русский писатель. Родился в семье дьякона, окончил Петербургскую духовную семинарию. Впоследствии сблизился с революционно настроенным студенчеством, преподавал в воскресной школе рабочего района Петербурга. Его «Очерки бурсы» относятся к выдающимся произведениям очерковой литературы.

Имени ПОПОВА — Калининский р-н. Протяж. 700 м.

Попов Александр Степанович (1859—1905) — русский ученый, изобретатель радио. Родился в п. Турьинские рудники Пермской губернии (ныне — г. Краснотурьинск Свердловской области). Учился в духовной семинарии и в Петербургском университете, заведовал кафедрой физики в Петербургском университете. Вошел в историю науки и техники как изобретатель радио.

Имени Павла ПОПОВИЧА — с декабря 1962, бывш. Заводская в районе Малой станицы. Московский р-н. Протяж. 800 м.

Попович Павел Романович (1930 г. р.) — летчик-космонавт СССР, дважды Герой Советского Союза (1962 и 1974). Родился в пос. Узин Киевской области. В 1952 году окончил Магнитогорский индустриальный техникум, после окончания военного училища в 1954 году служил в авиации, с 1960 года — в отряде космонавтов. Совершил полеты на космических кораблях «Восток-4» и «Союз-14».

ПОРТАРТУРСКАЯ — Фрунзенский р-н. Протяж. 310 м.

Имени ПОСТЫШЕВА — с апреля 1966. Октябрьский р-н. Протяж. 800 м.

Постышев Павел Петрович (1887—1939) — партийный и государственный деятель, член Коммунистической партии с 1904 года. Родился в Иваново-Вознесенске в семье рабочего-ткача, с юных лет включился в революционную борьбу. После Октябрьской революции — организатор борьбы за Советскую власть в Сибири, на подпольной работе на Дальнем Востоке. С 1923 года на партийной работе на Украине, в 1930—1933 году — секретарь ЦК ВКП(б), в 1937—1938 годах — секретарь Куйбышевского крайкома ВКП(б). Делегат XI, XIII—XVIII съездов партии.

Имени «ПОТЕМКИНА» — с ноября 1956, бывш. 1-я Суворова в районе Тастака. Ауэзовский р-н. Протяж. 120 м.

В июне 1905 года восставшие матросы броненосца «Потемкин» подняли над кораблем красный флаг революции. Царские власти организовали блокаду корабля, и экипаж направил судно в Румынию. Большинство матросов вернулось в Россию после 1917 года. Фильм «Броненосец «Потемкин» режиссера Сергея Эйзенштейна признан лучшей кинолентой первой половины XX века.

ПОЧТОВАЯ — Московский р-н. Протяж. 1020 м.

Имени «ПРАВДЫ» (проспект) — с мая 1962. Алатауский р-н. Протяж. 2800 м.

Название дано в честь 50-летия выхода в свет первого номера газеты «Правда».

ПРЕСНЕНСКАЯ — с декабря 1956. Московский р-н. Протяж. 440 м.

Пресня — приток реки Москвы, Красная Пресня — рабочий район Москвы, центр Декабрьского вооруженного восстания 1905 года.

Имени ПРЖЕВАЛЬСКОГО — с декабря 1956. Ленинский р-н. Протяж. 900 м.

Пржевальский Николай Михайлович (1839—1888) — русский путешественник и географ, известный исследователь Центральной Азии и Дальнего Востока, почетный член Российской академии наук и Географического общества. После путешествий по Центральной Азии ученый впервые нанес на карту обширные внутренние районы континента. Имя Пржевальского присвоено городу Караколу на территории Киргизии, в котором он умер, хребту, леднику, а также впервые обнаруженным им видам растений и животных, в том числе дикой лошади.

ПРИОЗЕРНАЯ — с октября 1958. Октябрьский р-н. Протяж. 320 м.

Возможно, название связано с близлежащим озером в районе аэропорта.

Имени ПРИШВИНА — с октября 1958. Алатауский р-н. Протяж. 700 м.

Пришвин Михаил Михайлович (1873—1954) — русский советский писатель. Окончил агрономическое отделение философского факультета Лейпцигского университета. Опубликовал несколько книг и статей по сельскому хозяйству. Первый рассказ «Сашок» был напечатан в журнале «Родник». Известны его книги «В краю непуганных птиц», «За волшебным колобком» и другие. Многие

страницы своих книг посвятил Подмоскovie; большой мастер русского языка, высоко оцененный А. М. Горьким.

ПРОИЗВОДСТВЕННАЯ — Октябрьский р-н. Протяж. 200 м.

ПРОЛЕТАРСКАЯ — бывш. Первогильдийская. Московский, Фрунзенский р-ны. Протяж. 2100 м.

Пролетариат — передовой революционный класс, возглавляющий борьбу за преобразование общества.

ПРОМЫШЛЕННАЯ — с октября 1958, бывш. 2-я Узбекская. Ленинский р-н. Протяж. 400 м.

Возможно, название связано с расположением в непосредственной близости от ряда промышленных предприятий.

ПСКОВСКАЯ — Фрунзенский р-н. Протяж. 280 м.

Псков — город в Российской Федерации.

Имени **ПУГАЧЕВА** — Октябрьский р-н. Протяж. 650 м.

Пугачев Емельян Иванович (1742—1775) — руководитель антифеодального восстания крестьян и казаков в России в XVIII веке. Родился на Дону в станице Зимовейской. С 17 лет участвовал в Семилетней войне, в осаде и взятии крепости Бендеры во время русско-турецкой войны. Возглавил крестьянское восстание, охватившее Поволжье и Урал. Восстание потерпело поражение и Пугачев был казнен.

Имени **ПУШКИНА** — бывш. Узунагачский бульвар, Бульварная, Пушкинская (с 1899 года). Московский, Фрунзенский р-ны. Протяж. 3050 м.

Пушкин Александр Сергеевич (1799—1837) — русский поэт и писатель. Родился в семье дворянина, окончил Царскосельский лицей, служил в коллегии иностранных дел в чине коллежского секретаря. Первые стихи появились в печати в «Вестнике Европы», когда ему было 15 лет. В лицейские годы была начата поэма «Руслан и Людмила». Позже в числе многих поэтических произведений были написаны такие крупные, как роман «Евгений Онегин», поэма «Медный всадник», трагедия «Борис Годунов», среди прозы наиболее значительны «Повести Белкина», «Капитанская дочка», «Дубровский». Александр Сергеевич Пушкин сыграл выдающуюся роль в создании русского литературного языка, в истории русской литературы.

ПЧЕЛОВОДНАЯ — Калининский р-н. Протяж. 150 м.

ПЯТИГОРСКАЯ — Фрунзенский р-н. Протяж. 450 м.

Пятигорск — город-курорт на Северном Кавказе.

Имени **ПЯТИДЕСЯТИЛЕТИЯ ОКТЯБРЯ** — с ноября 1967, бывш. часть ул. Ташкентской, от ул. Пушкина до Аэродромной, Ауэзовский, Московский, Ленинский р-ны. Протяж. 4650 м.

Названа в честь 50-летия Великой Октябрьской социалистической революции.

Имени ПЯТНИЦКОГО — с ноября 1957. Алатауский р-н. Протяж. 1500 м.

Пятницкий Митрофан Ефимович (1864—1927) — композитор и музыкант, основатель русского народного хора. Родился в п. Александровском Воронежской губернии. Страстный собиратель, самообытный исполнитель русских народных песен, он создал Ансамбль народной песни, а затем хор из народных певцов, которым руководил до конца жизни. В советское время хор вырос в крупнейший исполнительский коллектив.

Р

РАБОЧАЯ — с декабря 1957. Октябрьский р-н. Протяж. 380 м.

Имени РАДИЩЕВА — Московский, Ленинский р-ны. Протяж. 1050 м.

Радищев Александр Николаевич (1749—1802) — русский революционер, писатель, философ. Родился в дворянской семье, учился в Петербургском пажеском корпусе, на юридическом факультете Лейпцигского университета. Его известная книга «Путешествие из Петербурга в Москву» была конфискована, сам Радищев арестован и сослан в сибирский острог Илимск. В своих сочинениях Радищев требовал уничтожения крепостного права, телесных наказаний, произвола властей. Покончил жизнь самоубийством.

Имени РАДЛОВА — с сентября 1981, бывш. Калинина в пос. Кок-Тюбе. Фрунзенский р-н. Протяж. 1160 м.

Радлов Василий Васильевич (Фридрих Вильгельм) (1837—1918) — русский ученый-тюрколог, языковед и этнограф. Окончил Берлинский университет, в 1884 году избран академиком Петербургской Академии наук, с 1885 по 1918 год — директор Азиатского музея, Музея антропологии и этнографии. Совершил ряд экспедиций по Алтаю, Сибири, Казахстану, Монголии, автор научных трудов «Образцы народной литературы тюркских племен, живущих в Южной Сибири и Джунгарской степи», «Опыт словаря тюркских наречий», «К вопросу об уйгурах», «Древнетюркские надписи Монголии» и др.

Имени РАДУС-ЗЕНЬКОВИЧА — с августа 1974. Октябрьский р-н. Протяж. 450 м.

Радус-Зенькович Виктор Алексеевич (1878—1967) — деятель Коммунистической партии и Советского государства, член Коммунистической партии с 1898 года. Родился в Архангельске, с юно-

шеских лет вступил на путь революционной борьбы с самодержавием, в 1902 году выезжал за границу, где впервые встретился с В. И. Лениным, вел подпольную работу в Москве, Петербурге, Баку, участвовал в установлении Советской власти в Саратове. В августе 1920 года В. Радус-Зенькович был утвержден председателем Киргизского (Казахского) Военно-революционного комитета и председателем областного бюро РКП(б), один из составителей важнейших документов первого Учредительного съезда Советов Казахстана в октябре 1920 года. Делегаты съезда избрали его председателем Совнаркома республики. Осенью 1921 года по решению ЦК партии был отозван из Казахстана и направлен на другую работу. Делегат XIII—XVII съездов партии.

Имени Степана РАЗИНА — Московский р-н. Протяж. 1500 м.

Разин Степан Тимофеевич (около 1630—1671) — донской казак из станицы Зимовейской, руководитель крестьянского восстания в семидесятых годах XVII века против феодально-крепостнического гнета. Народная любовь к Разину получила яркое отражение в многочисленных песнях.

РАЗЪЕЗДНАЯ — Фрунзенский р-н. Протяж. 250 м.

Имени РАСКОВОЙ — с 1956, бывш. Воскресенская, Батрацкая. Московский р-н. Протяж. 350 м.

Раскова Марина Михайловна (1912—1943) — летчица, Герой Советского Союза (1938). Вместе с П. Д. Осипенко и В. С. Гризодубовой участвовала в беспосадочном перелете на Дальний Восток. Погибла при исполнении служебных обязанностей.

Имени РАХМАНИНОВА — с декабря 1956, бывш. 2-я Фрунзе в районе Тастака. Алатауский, Ауэзовский р-ны. Протяж. 2600 м.

Рахманинов Сергей Васильевич (1873—1943) — русский композитор, пианист и дирижер. Учился в Петербургской и Московской консерваториях, дипломная работа — одноактная опера «Алеко». В 1904—1906 годах был дирижером Большого театра. В своем творчестве с большой силой выразил страстный порыв к лучшему будущему.

РЕВОЛЮЦИОННАЯ — Калининский р-н. Протяж. 250 м.

Названа в честь Октябрьской революции.

Имени РЕЗВЫХ — с июля 1986, бывш. Майлина. Октябрьский р-н. Протяж. 570 м.

Резвых Леонид Степанович (1921—1959) — Герой Советского Союза. В 1936 году вместе с семьей приехал в Алма-Ату, в 1940 году был призван в армию и с ноября 1941 года участвовал в боях с немецко-фашистскими захватчиками. Командир отделения 206-го инженерно-саперного батальона, проявил мужество и стой-

кость в сражениях за освобождение Белоруссии и в 1945 году был удостоен звания Героя.

Имени РЕПИНА — Московский р-н. Протяж. 350 м.

Репин Илья Ефимович (1844—1930) — русский живописец. Родился в г. Чугуеве Харьковской области, учился в Петербурге в Рисовальной школе и в петербургской Академии художеств. Репин оставил огромное художественное наследие. Наиболее известны его произведения «Бурлаки на Волге», «Иван Грозный и его сын Иван», «Запорожцы пишут письмо турецкому султану» и многие другие.

РЕЧКА КАЗАЧКА — с декабря 1962. Московский р-н. Протяж. 850 м.

Название связано с близлежащей речкой.

РЕЧНАЯ — Фрунзенский р-н. Протяж. 1070 м.

Название связано с протекающей вблизи рекой Малая Алматинка.

РИДДЕРСКАЯ — Московский р-н. Протяж. 170 м.

Риддер — так назывался до 1939 года в честь русского офицера Филиппа Риддера нынешний город Лениногорск в Восточном Казахстане.

РИЖСКАЯ — с апреля 1956. Фрунзенский р-н. Протяж. 120 м.
Рига — столица Латвийской ССР.

Имени РИМСКОГО-КОРСАКОВА — Калининский р-н. Протяж. 280 м.

Римский-Корсаков Николай Андреевич (1844—1908) — русский композитор, дирижер, общественный деятель. Родился в дворянской семье, окончил Морской корпус. Впоследствии стал профессором Петербургской консерватории, директор Бесплатной музыкальной школы, дирижер симфонических программ. Ведущим жанром в его музыкальном творчестве являются симфония и опера. Им созданы оперы «Майская ночь», «Снегурочка», «Садко», «Царская невеста», «Моцарт и Сальери», «Сказка о царе Салтане» и другие.

РОВЕНСКАЯ — с ноября 1957. Калининский р-н. Протяж. 600 м.

Ровно — город в Украинской ССР.

Имени РОДИОНОВА — с ноября 1957. Московский р-н. Протяж. 100 м.

Родионов Владимир Михайлович (1878—1954) — советский ученый-химик. Родился в Москве, окончил Дрезденский политехнический институт, Московское высшее техническое училище. Впоследствии — профессор Московского химико-технологического института, академик АН СССР, президент Всесоюзного общества химиков

им. Д. И. Менделеева. Основные труды посвящены органическим соединениям.

РОДНИКОВАЯ — Ауэзовский р-н. Протяж. 250 м.

Возможно, название связано с бывшими подземными ключами в этом районе.

РОЗОВАЯ — с ноября 1966. Ленинский р-н. Протяж. 1050 м.

Имени **РОЗЫБАКИЕВА** — с декабря 1962, бывш. 17-я линия. Алатауский, Ауэзовский, Советский, Калининский р-ны. Протяж. 7000 м.

Розыбакиев Абдулла Ахмедович (1897—1943) — член КПСС с 1918 года, участник установления Советской власти в Семиречье. Родился в уйгурском селении Кийкбай Верненского уезда в семье учителя. Закончил русскую школу, курсы счетных работников и служил в Верненском городском банке. После Февральской революции 1917 года избран секретарем «Объединенного союза мусульманских рабочих города Верного», впоследствии участвовал в создании первых Советов в Джаркентском уезде, помогал создавать отряды Красной гвардии. С декабря 1918 года — председатель «Секции мусульманских коммунистов» при городском комитете партии. В мае 1921 года назначается заведующим отделом национальных меньшинств ЦК Компартии Туркестана. Избирался членом КазЦИК, участвовал в работе IV Конгресса Коминтерна. Он сыграл видную роль в развитии уйгурской советской литературы и языкознания.

Имени **РОКОТОВА** — с октября 1958. Октябрьский р-н. Протяж. 100 м.

Рокотов Федор Степанович (1735—1808) — русский живописец-портретист. Родился в с. Воронцово в Подмоскovie, учился в петербургской Академии художеств. Он положил начало своеобразной «московской» ветви русского портретного искусства. Известны его портреты И. Л. Голенищева-Кутузова, В. И. Майкова и другие.

Имени **РОССИ** — с декабря 1956. Московский р-н. Протяж. 200 м.

Росси Карл Иванович (1775—1849) — русский архитектор. Родился в Петербурге, учился в Италии, работал художником в Петербурге. Ансамбли, созданные Росси, во многом определили облик центральной части Петербурга того времени. Наиболее известны его работы: Михайловский дворец (ныне — Русский музей), триумфальный въезд на Дворцовую площадь, здание Сената и Синода (ныне Центральный исторический архив СССР) и другие.

РОСТОВСКАЯ — Московский р-н. Протяж. 100 м.

Ростов — областной центр в Российской Федерации.

Имени РУБИНШТЕЙНА — Фрунзенский р-н. Протяж. 220 м.

Рубинштейн Антон Григорьевич (1829—1894) — русский пианист, композитор, дирижер. Мальчиком совершил триумфальное концертное турне по городам Европы. Был художественным руководителем и главным дирижером Общества друзей музыки в Вене. Одно из лучших художественных достижений — опера «Демон», вершина вокального творчества — «Персидские песни».

РУБЦОВСКАЯ — с апреля 1956, бывш. 2-я Киевская в районе Малой станицы. Московский р-н. Протяж. 450 м.

Рубцовск — город в Алтайском крае РСФСР.

Имени РУДАКИ — с ноября 1963, бывш. Кирова. Ленинский р-н. Протяж. 900 м.

Рудаки Абу Абдаллах (Абуль Хасан) Джафар (860—941) — таджикский и персидский поэт, по преданию — слепой от рождения, возглавлял плеяду поэтов при дворе правителей Бухары. Достиг большой славы, но незадолго до смерти был изгнан и умер в нищете. Известны его произведения «Мать вина», «Ода на старость», поэма «Калила и Димна» и другие.

Имени РУДЗУТАКА — с декабря 1962. Московский р-н. Протяж. 700 м.

Рудзук Ян Эрнестович (1887—1938) — партийный и государственный деятель, член Коммунистической партии с 1905 года. Родился на хуторе Цауни в Латвии, был рабочим в Риге, вступил на путь революционной борьбы в юные годы, арестован и приговорен к 15 годам каторги. После Октябрьской революции — председатель Московского Совнархоза, нарком путей сообщений, один из организаторов и руководителей индустриализации страны.

РУДНАЯ — с января 1961. Ауэзовский р-н. Протяж. 250 м.

Имени РУДНЕВА — с ноября 1956. Алатауский, Ауэзовский р-ны. Протяж. 3600 м.

Руднев Лев Владимирович (1885—1956) — советский архитектор. Родился в Новгороде, окончил Академию художеств, профессор Ленинградского и Московского архитектурных институтов. Наиболее известны его работы: памятник «Борцам революции» на Марсовом поле в Ленинграде, здание Военной академии им. М. В. Фрунзе, комплекс зданий университета на Ленинских горах, дом правительства Азербайджанской ССР и другие.

Имени РУМЯНЦЕВА — с декабря 1956. Ленинский р-н. Протяж. 100 м.

Румянцев-Задунайский Петр Александрович (1725—1796) — русский полководец, генерал-фельдмаршал. Родился в с. Ташане Киевской области, в детстве был записан в гвардию и в 15 лет произведен в офицеры. Во время Семилетней войны командовал

бригадой, дивизией, корпусом, во время русско-турецкой войны командовал 2-й армией и вынудил Турцию заключить мир.

Имени РУСТАВЕЛИ — Московский р-н. Протяж. 930 м.

Руставели Шота (XII в.) — великий грузинский поэт, представитель передовой части грузинского общества, стремившегося к объединению страны, освобождению от иноземных захватчиков; создал всемирно известную поэму «Витязь в тигровой шкуре», оказавшую значительное влияние на развитие грузинской поэзии.

РЫБИНСКАЯ — с февраля 1955. Октябрьский р-н. Протяж. 950 м. Здесь же — переулочек Рыбинский. Протяж. 100 м.

Рыбинск (ныне — г. Андропов) — город в Российской Федерации.

Имени РЫСКУЛОВА — с мая 1975, вобрала в себя улицы Москвина, Скотопрогонную, Третьякова. Ауэзовский, Ленинский, Московский р-ны. Протяж. 5600 м.

Рыскулов Турар (1894—1943) — партийный и государственный деятель, член Коммунистической партии с сентября 1917 года. Родился в Верненском уезде (ныне — Алма-Атинская область) в семье казаха-кочевника, приговоренного к ссылке за убийство ненавистного царского администратора. Окончил русско-казахскую школу, активный участник национально-освободительного движения 1916 года. После революции, в 1918 году стал председателем исполкома уездного Совета депутатов в Аулие-Ате (ныне — г. Джамбул), в том же году избирается членом ЦИК и назначается народным комиссаром здравоохранения Туркестанской республики. Впоследствии — заместитель председателя, а затем — председатель ТуркЦИКа. В 1922—1924 годах — председатель Совнаркома Туркестанской республики, член бюро ЦК Компартии Туркестана. Работал в Коминтерне, с 1926 по 1937 год — заместитель председателя Совнаркома РСФСР, одновременно — председатель Комиссии содействия строительству Турксиба. Делегат XII—XIII, XV—XVII съездов партии.

РЯЗАНСКАЯ — Фрунзенский р-н. Протяж. 300 м.

Рязань — областной центр в Российской Федерации.

С

Имени САВРАСОВА — с декабря 1962, бывш. Гоголя в районе Малой станицы. Московский р-н. Протяж. 300 м.

Саврасов Алексей Кондратьевич (1830—1897) — русский художник-пейзажист и педагог, один из родоначальников русского национального реалистического пейзажа.

САДОВАЯ — Фрунзенский р-н. Протяж. 200 м.

Возможно, название связано с местонахождением в бывшем дачном районе города.

Имени САДОВНИКОВА — с июня 1959. Алатауский, Ауэзовский р-ны. Протяж. 1500 м.

Садовников Дмитрий Николаевич (1847—1883) — русский поэт. Родился в г. Симбирске, учился в гимназии, работал педагогом, занимался просветительской деятельностью. Известен как собиратель фольклора. Проявлял большой интерес к народным движениям в Поволжье, что отразилось в цикле стихов о Разине, лучшие из них — «Из-за острова на стрежень», «По саду городскому».

Имени САДОВСКОГО — с января 1961. Октябрьский р-н. Протяж. 600 м.

Садовский Михаил Александрович (1904 г. р.) — советский ученый-физик, академик АН СССР, Герой Социалистического Труда. Родился в Петербурге, окончил Ленинградский политехнический институт, работал в Сейсмологическом институте АН СССР, был директором института физики Земли АН СССР. Является одним из основоположников науки о физике взрыва. С его участием проведены крупнейшие направленные взрывы в СССР, в том числе — для создания искусственной насыпной плотины возле Медео в Алма-Ате в 1966—1967 годах. Лауреат Ленинской и Государственных премий СССР.

САЗОНОВСКАЯ — с декабря 1962. Московский р-н. Протяж. 1400 м.

Имени САИНА — с марта 1964. Алатауский р-н. Протяж. 5200 м.

Саин Жумагали (1912—1961) — казахский советский поэт. Родился в Арыкбалыкском районе Кокчетавской области, учился в педагогическом институте в Алма-Ате, работал в газете «Лениншил жас» и Казахском издательстве художественной литературы. В 1936 году вышел в свет первый сборник его стихов «Песни счастья», с 1941 по 1944 год был на фронте, политруком партизанского отряда на юге Украины. После войны опубликовал ряд поэтических произведений.

Имени САККО И ВАНЦЕТТИ — с августа 1957. Ауэзовский р-н. Протяж. 320 м.

Сакко Никола и Ванцетти Бартоломео — рабочие-революционеры, выходцы из Италии. Им было предъявлено ложное обвинение в убийстве 15 апреля 1920 года кассира и двух охранников обувной фабрики в г. Саут-Брейнтри (США). Судебный процесс сопровождался травлей рабочих-активистов, подтасовкой фактов. Решение суда вызвало широкое движение протеста в США и во всем мире,

но все же Сакко и Ванцетти в 1927 году были казнены на электрическом стуле.

Имени САЛТЫКОВА-ЩЕДРИНА — с декабря 1956. Московский р-н. Протяж. 230 м.

Салтыков Михаил Евграфович (псевдоним — Н. Щедрин) (1826—1889) — русский писатель. Родился в дворянской семье, учился в Царскосельском лицее, служил чиновником особых поручений в Министерстве внутренних дел, вице-губернатором. Литературной деятельностью начал заниматься еще в лицейские годы. За первые повести «Противоречия», «Запутанное дело» был выслан в Вятку. В громадном литературном наследии такие замечательные произведения, как «Пошехонская старина», «Губернские очерки», «История одного города» и другие.

САМАРКАНДСКАЯ — с августа 1957. Ауэзовский р-н. Протяж. 700 м.

Самарканд — областной центр в Узбекской ССР.

Имени САМОХВАЛОВА — с ноября 1957. Калининский р-н. Протяж. 100 м. Здесь же — 1-я Самохвалова. Протяж. 50 м.

Самохвалов Михаил Андреевич (1917—1944) — Герой Советского Союза. Родился и вырос в Казахстане, призван в ряды Красной Армии Кустанайским военкоматом. Командир самоходной установки 954-го артиллерийского полка лейтенант Самохвалов в августе 1944 года проявил отвагу и мужество в боях на реке Шешупа, на границе с Восточной Пруссией и погиб смертью героя в горящей машине, уничтожив несколько вражеских танков и бронетранспортеров. Звание Героя Советского Союза присвоено посмертно 24 марта 1945 года.

САРАНСКАЯ — с ноября 1957. Московский р-н. Протяж. 180 м.

Саранск — столица Мордовской АССР, входящей в состав Российской Федерации.

САРАТОВСКАЯ — Фрунзенский р-н. Протяж. 750 м.

Саратов — областной центр в Российской Федерации.

САРБАЙСКАЯ — с декабря 1962, бывш. Смоленская в районе Малой станицы. Московский р-н. Протяж. 1250 м.

САРЫАГАЧСКАЯ — с июня 1966. Октябрьский р-н. Протяж. 300 м.

Сарыагач — районный центр в Чимкентской области КазССР.

Имени САРЫМУЛДАЕВА — с августа 1974. Октябрьский р-н. Протяж. 500 м.

Сарымулдаев Кабылбек (1898—1938) — советский и государственный деятель Казахстана, член Коммунистической партии с 1918 года. Родился на территории нынешнего Меркенского района

Джамбулской области. Юношей участвовал в национально-освободительном движении 1916 года, в установлении Советской власти в Мерке. После революции — председатель Военно-революционного комитета в Аулие-Ате (г. Джамбуле), впоследствии — председатель Джетысуйского, Ташкентского облисполкомов, председатель совнархоза, нарком земледелия Казахской АССР.

Имени САТПАЕВА — с марта 1964, бывш. Университетская. Алатауский, Калининский, Фрунзенский р-ны. Протяж. 2700 м.

Сатпаев Каныш Имантаевич (1899—1964) — казахский советский ученый, первый президент Академии наук Казахской ССР, академик АН СССР, лауреат Ленинской премии. Родился в Баянаульском районе Павлодарской области, окончил Томский политехнический институт, трудовую деятельность начал геологом в районе Джезказгана и явился первооткрывателем крупнейших медно-полиметаллических месторождений. С 1940 года — заместитель председателя президиума Казахского филиала АН СССР, директор Института геологических наук. Делегат XX—XXII съездов КПСС, депутат Верховного Совета СССР.

Имени САТТАРОВА — с сентября 1981, бывш. Вулканная. Московский р-н. Протяж. 650 м.

Саттаров Исмаил (1916—1944) — уйгурский советский поэт, драматург, переводчик. Родился в Алма-Ате, учился на режиссерских курсах, работал редактором, участник Великой Отечественной войны. Умер после тяжелой болезни. Широко известны его стихи «Цветущий сад», «Медсестра», «Начало пути», пьеса «Гериб-Санам». Перевел на уйгурский язык многие произведения Тараса Шевченко, Джамбула Джабаева, главы из книги «Как закалялась сталь».

САХАЛИНСКАЯ — с августа 1957. Ауэзовский р-н. Протяж. 650 м.

Сахалин — остров и город на востоке Советского Союза.

Имени САХАРИЕВА — с сентября 1981, бывш. Красногвардейская в пос. Кок-Тюбе. Фрунзенский р-н. Протяж. 1390 м.

Сахариев Баламер (1929—1979) — казахский советский писатель, критик, переводчик. Родился в Катон-Карагайском районе Восточно-Казахстанской области. В 1950 году окончил КазПИ, с 1962 года — старший научный сотрудник Института литературы и искусства АН КазССР. Автор монографии «Дыхание времени» (1965), перевел на казахский язык педагогические труды Н. К. Крупской.

САЯНСКАЯ — с февраля 1955. Московский р-н. Протяж. 350 м.

Саяны — горная страна в южной части Сибири на территории СССР.

Имени СВЕРДЛОВА — Московский р-н. Протяж. 800 м.

Свердлов Яков Михайлович (1885—1919) — профессиональный революционер, государственный и партийный деятель, соратник В. И. Ленина, член Коммунистической партии с 1901 года. Вел нелегальную партийную работу во многих городах России, более 12 лет был в тюрьмах и ссылках. Принимал активное участие в подготовке и проведении Великой Октябрьской социалистической революции. После победы Октября — первый Председатель ВЦИК.

СВИРСКАЯ — с декабря 1957. Московский р-н. Протяж. 180 м.

Свирск — город в Иркутской области Российской Федерации.

СВОБОДНАЯ — Октябрьский р-н. Протяж. 1750 м.

СЕВАНСКАЯ — с августа 1957. Ауэзовский р-н. Протяж. 1250 м.

Севан — высокогорное озеро в горах Кавказа на территории Армянской ССР.

СЕВАСТОПОЛЬСКАЯ — Московский р-н. Протяж. 800 м.

Севастополь — город-герой на Черном море.

СЕВЕРНАЯ — Московский р-н. Протяж. 1050 м.

Имени СЕДОВА — бывш. Церковная. Ленинский, Московский р-ны. Протяж. 1600 м.

Седов Георгий Яковлевич (1877—1914) — полярный исследователь, военный моряк. Во время русско-японской войны командовал миноносцем в Амурской флотилии. Принимал участие в ряде научных гидрографических экспедиций. В 1912 году возглавил экспедицию к Северному полюсу на парусно-паровом судне «Св. Фока». Экспедиция погибла, не достигнув цели, но собранные материалы имели большое значение для дальнейшего освоения Арктики.

Имени СЕЙФУЛЛИНА — с января 1962, бывш. Сартовская (до 1927), Узбекская, вобрала в себя Бессарабскую, Докучаева, Вокзальную. Октябрьский, Калининский, Ленинский, Московский, Советский р-ны. Протяж. 11060 м.

Сейфуллин Сакен (1894—1938) — советский и государственный деятель, известный писатель Казахстана. Родился в Нильдинской волости Акмолинского уезда (ныне — Целиноградская область), окончил русско-казахскую школу на Успенском руднике, трехклассное городское училище, учительскую семинарию в Омске. Принял активное участие в революционных событиях в Акмолинске, был одним из руководителей Совета депутатов. Член первого состава КазЦИК, избранного в октябре 1920 года, заместитель наркома просвещения, редактор газеты «Энбекши казах». С октября 1922 года — председатель Совнаркома республики. Впоследствии один из руководителей Союза писателей Казахстана. Широкую известность приобрели роман «Тернистый путь», пьеса «Красные соколы»,

первая повесть о рабочем классе на казахском языке «Землекопы» и другие произведения.

СЕЛЬСКАЯ — с ноября 1963, бывш. Мельничная. Октябрьский р-н. Протяж. 350 м.

СЕЛЬСКОХОЗЯЙСТВЕННАЯ — с декабря 1957, бывш. Переяславская. Московский р-н. Протяж. 250 м.

СЕМИПАЛАТИНСКАЯ — Московский р-н. Протяж. 900 м.

Семипалатинск — областной центр в Казахской ССР.

СЕМИРЕЧЕНСКАЯ — с ноября 1957. Московский р-н. Протяж. 450 м.

Семиречье (казахское название — Джетысу) — обширный регион в бассейне семи рек, текущих к озеру Балхаш, расположен в основном на территории Талды-Курганской и Алма-Атинской областей.

Имени **СЕМЯТОВОЙ** — с сентября 1981, бывш. Пехотная. Ала-тауский р-н. Протяж. 700 м.

Семятова Мариям (1916—1967) — уйгурская советская актриса, народная артистка Казахской ССР. Родилась в с. Чилик Алма-Атинской области, училась в педагогическом техникуме, участвовала в становлении и развитии профессионального уйгурского театра, сыграла ряд ведущих ролей на сцене этого театра.

Имени **СЕНГИРБАЕВА** — с ноября 1957. Калининский р-н. Протяж. 180 м.

Сенгирбаев Мусабек (1914—1941) — Герой Советского Союза, один из 28 гвардейцев-панфиловцев, павших в бою у разъезда Дубосеково. Родился в Каратальском районе Талды-Курганской области. После окончания начальной школы работал в колхозе, стал трактористом. В июле 1941 года был призван в ряды Красной Армии, в ноябре пал смертью героя, защищая Москву от фашистских захватчиков.

Имени **СЕРАФИМОВИЧА** — Московский р-н. Протяж. 150 м.

Серафимович (Попов) Александр Серафимович (1863—1949) — русский советский писатель, участник революционного движения, член Коммунистической партии с 1918 года. Печатался в сборниках «Знание»; автор многих повестей и рассказов, в том числе о Московском декабрьском вооруженном восстании 1905 года; автор известной повести «Железный поток», посвященной гражданской войне.

Имени **СЕРВАНТЕСА** — с декабря 1957. Октябрьский р-н. Протяж. 200 м.

Сервантес Сааведра, Мигель де (1547—1616) — испанский писатель. Родился в семье хирурга, учился в коллегии иезуитов, слу-

жил в испанской армии. В морской битве был ранен, захвачен пиратами и продан в рабство. Только через пять лет его выкупили миссионеры. Широкую известность принес ему роман «Дон Кихот», но бедность и унижения по-прежнему его преследовали. Он принял монашеский сан и был похоронен за счет монашеского братства.

Имени СЕРОВА — Московский р-н. Протяж. 100 м.

Серов Валентин Александрович (1865—1911) — русский живописец, портретист, член «Товарищества передвижных выставок». В знак протеста против расстрела рабочих 9 января 1905 года вышел из состава членов Академии художеств.

СЕРПУХОВСКАЯ — с декабря 1957. Октябрьский р-н. Протяж. 850 м.

Серпухов — город в Московской области РСФСР.

Имени СЕЧЕНОВА — с ноября 1957. Калининский р-н. Протяж. 1250 м.

Сеченов Иван Михайлович (1829—1905) — русский биолог, академик, основоположник русской физиологической школы, естественно-научного направления в психологии. И. П. Павлов назвал его «отцом русской физиологии».

СИВАШСКАЯ — с января 1961. Ауэзовский р-н. Протяж. 450 м.
Сиваш — залив в мелководной части Азовского моря.

СИМФЕРОПОЛЬСКАЯ — с ноября 1957. Алатауский р-н. Протяж. 250 м.

Симферополь — город в Крымской области УССР.

СИРЕНЕВАЯ — с июня 1966. Октябрьский р-н. Протяж. 360 м.

СКОТОВОДЧЕСКАЯ — Московский р-н. Протяж. 200 м.

Возможно, название связано с бывшей скотопрогонной трассой, проходившей параллельно ул. Ташкентской.

Имени СКРЯБИНА — с декабря 1956. Ауэзовский р-н. Протяж. 900 м.

Скрябин Александр Николаевич (1871—1915) — русский композитор и пианист. Родился в Москве, учился в Кадетском корпусе, Московской консерватории, впоследствии — профессор консерватории. В течение ряда лет жил во Франции и Италии, совмещая творческую работу с гастролями. Наиболее известны его произведения «Мистерия», «Божественная поэма», «Поэма экстаза», «Прометей» и другие. Автор первых экспериментов с цветом музыкой.

СЛОБОДСКАЯ — бывш. Станичная. Московский, Ленинский р-ны. Протяж. 1350 м.

Название связано с месторасположением в районе бывшей Большой Алматинской станицы.

Имени СЛОВАЦКОГО — с октября 1958, бывш. Октябрьская. Октябрьский р-н. Протяж. 570 м.

Словацкий Юлиуш (1809—1849) — польский поэт. Родился в г. Кременце нынешней Тернопольской области УССР. В своих произведениях выступал идеологом освободительного движения. Наиболее известны «Ода к свободе», «Мое завещание». Вершина творчества Словацкого — поэма «Беневский».

Имени СМЕРНОВА — с ноября 1957. Алатауский р-н. Протяж. 170 м.

Смирнов Владимир Иванович (1887—1974) — советский математик, академик АН СССР, Герой Социалистического Труда. Родился в Петербурге, окончил университет, работал в Сейсмологическом и Математическом институтах АН СССР. Основные труды по теории функций комплексного переменного. Совместно с С. Л. Соболевым разработал новый метод решения некоторых задач теории распространения волн в упругих средах.

СМОЛЬНАЯ — с декабря 1957. Московский р-н. Протяж. 200 м.

Смольный — здание, где размещался штаб Октябрьской революции, историко-архитектурный памятник Ленинграда.

СНАЙПЕРСКИЙ ПЕРЕУЛОК — Фрунзенский р-н. Протяж. 150 м.

Имени СОБИНОВА — с января 1961. Октябрьский р-н. Протяж. 450 м.

Собинов Леонид Витальевич (1872—1934) — русский оперный певец, одним из первых был удостоен почетного звания народного артиста республики, первый советский директор Большого театра. Мастерство Собинова — замечательное явление русского и мирового искусства.

Имени Леонида СОБОЛЕВА — с августа 1974. Октябрьский р-н. Протяж. 900 м.

Соболев Леонид Сергеевич (1898—1971) — русский советский писатель. Родился в г. Иркутске, окончил морское училище. Участник гражданской и Великой Отечественной войн. Из произведений Соболева наиболее известны роман «Капитальный ремонт», рассказ «Морская душа», перевел с казахского на русский язык роман-эпопею Мухтара Ауэзова «Абай».

СОВЕТСКАЯ — с 1919, бывш. Губернаторская. Фрунзенский, Советский р-ны. Протяж. 4900 м.

Советы народных депутатов осуществляют полноту государственной власти в СССР.

СОВЕТСКОЙ КОНСТИТУЦИИ — Октябрьский р-н. Протяж. 1600 м.

Конституция СССР — Основной Закон жизни первого в мире социалистического государства рабочих и крестьян.

СОВХОЗНАЯ — Октябрьский р-н. Протяж. 350 м.

Возможно, название связано с бывшими совхозными землями, которые вошли в городскую черту.

Имени СОКОЛЬСКОГО — с августа 1987, бывш. Барабинская. Октябрьский р-н. Протяж. 1300 м.

Сокольский Дмитрий Владимирович (1910—1987) — Герой Социалистического Труда, академик АН КазССР. После окончания аспирантуры МГУ с 1937 года работал в Алма-Ате: доцент, проректор КазГУ. В 1951—1954 годах — Главный ученый секретарь Президиума АН Казахской ССР, основатель и первый директор Института органического катализа и электрохимии, который ныне носит его имя.

СОЛНЕЧНАЯ — с июня 1959, бывш. Садовая. Алатауский р-н. Протяж. 1300 м.

Имени СОЛОДОВНИКОВА — Алатауский р-н. Протяж. 1050 м.

Солодовников Федор Сергеевич (1910—1948) — казахский ученый-овощевод, лауреат Государственной премии СССР (1943). Родился в Белебеевском районе Башкирской АССР, в 1937 году окончил Среднеазиатский плодоовощной институт, с 1941 года — руководитель секции плодоовощных культур, член президиума Казахского филиала ВАСХНИЛ. Погиб в авиационной катастрофе.

СОРМОВСКАЯ — с декабря 1957. Октябрьский р-н. Протяж. 1050 м.

Сормово — рабочий район Нижнего Новгорода (ныне — г. Горький), известный своими славными революционными традициями.

СОРТИРОВОЧНАЯ — Октябрьский р-н. Протяж. 150 м.

Возможно, название связано с расположенными поблизости железнодорожными службами.

СОСНОВАЯ — с ноября 1966. Ленинский р-н. Протяж. 140 м. Здесь же — Сосновый переулок. Протяж. 150 м.

Имени СПАРТАКА — Октябрьский р-н. Протяж. 900 м.

Спартак — вождь восстания рабов на территории Римской империи в конце I века до нашей эры.

СПАССКАЯ — Октябрьский р-н. Протяж. 220 м.

Имени Карсыбая СПАТАЕВА — с ноября 1957. Московский р-н. Протяж. 200 м.

Спатаев Карсыбай (1918—1942) — Герой Советского Союза. Родился в селе Турткуль Бугунского района Чимкентской области. Работал в колхозе, в 1942 году был призван в армию. В бою под селом Шаркумовское пехота врага при поддержке 36 танков пыта-

лась прорвать оборону на рубеже, который защищал Спатаев и его товарищи. Они уничтожили немало фашистов, но силы были неравными. Прижав к груди последнюю мину, бесстрашный воин из Казахстана шагнул навстречу бронированной машине. Одна из школ города Чимкента и совхоз в его родном селе носят имя Карсыбая Спатаева.

СПОРТИВНАЯ — Октябрьский, Московский р-ны. Протяж. 300 м.

Возможно, название связано с расположенным неподалеку стадионом «Локомотив».

СРЕДНЯЯ — Фрунзенский р-н. Протяж. 1300 м.

СТАДИОННАЯ — с декабря 1956. Ауэзовский р-н. Протяж. 300 м.

Имени СТАЛЬСКОГО — Московский р-н. Протяж. 600 м.

Стальский Сулейман (1869—1937) — советский поэт-ашуг, народный поэт Дагестана. Родился в семье крестьянина-батрака, принимал участие в Октябрьской революции, воевал против деникинцев, был членом Дагестанского ЦИКа. Один из крупнейших представителей народного-поэтического творчества. Широко известны его стихи «Свобода-счастье», «Погибни, старый, мертвый мир», «Дагестан» и другие. Максим Горький назвал Сулеймана Стальского «Гомером XX века».

Имени СТАНИСЛАВСКОГО — Московский р-н. Протяж. 1700 м. Здесь же — переулочек Станиславского. Протяж. 300 м.

Станиславский (Алексеев) Константин Сергеевич (1863—1938) — советский режиссер, актер, педагог и теоретик театра, народный артист СССР, основоположник всемирно известной системы актерского искусства.

Имени СТАНКЕВИЧА — Московский, Октябрьский р-ны. Протяж. 1850 м.

Станкевич Николай Владимирович (1813—1840) — русский литератор, просветитель, основатель московского литературно-философского кружка, куда входили В. Г. Белинский, М. А. Бакунин, К. С. Аксаков и другие. Этот кружок оказал большое влияние на развитие прогрессивной общественной мысли в России.

СТАНЦИОННАЯ — Октябрьский р-н. Протяж. 650 м.

Название связано с расположенной по соседству железнодорожной станцией Алма-Ата-I.

СТАРОЭЛЕВАТОРСКАЯ — Октябрьский р-н. Протяж. 400 м.

Имени СТАСОВА — с октября 1958. Октябрьский р-н. Протяж. 1300 м.

Стасов Владимир Васильевич (1824—1906) — русский художе-

ственный и музыкальный критик, историк искусства. Родился в Петербурге, окончил училище правоведения, заведовал художественным отделом Публичной библиотеки. Первым оценил и поддержал творчество ряда известных писателей, художников и композиторов своего времени.

СТАХАНОВСКАЯ — Московский р-н. Протяж. 800 м.

Стахановское движение, названное по имени шахтера Алексея Стаханова, родилось в тридцатых годах и сыграло важную роль в подъеме производительности труда в стране.

Имени **СТОЛЕТОВА** — с декабря 1956. Ауэзовский р-н. Протяж. 300 м.

Столетов Александр Григорьевич (1839—1896) — русский ученый-физик, профессор Московского университета, его труды имели большое значение для развития электротехники.

СТРЕЛЕЦКАЯ — с августа 1957. Ауэзовский р-н. Протяж. 420 м. Здесь же — Стрелецкий переулоч. Протяж. 200 м.

Стрельцы (стрелки) входили в состав русской армии, стрелецкие бунты были направлены против нововведений в системе государства.

СТУДЕНЧЕСКАЯ — с марта 1969. Алатауский р-н. Протяж. 320 м.

Имени **СУВОРОВА** — Октябрьский р-н. Протяж. 1750 м.

Суворов Александр Васильевич (1730—1800) — русский полководец и теоретик военной науки, генералиссимус. Военно-теоретическая и практическая деятельность Суворова оказали большое влияние на дальнейшее развитие военного искусства и военной теории. Во время Великой Отечественной войны в 1942 году был учрежден орден Суворова.

СУМСКАЯ — с февраля 1955. Московский р-н. Протяж. 280 м.
Сумы — город в Российской Федерации.

Имени **СУОНИО** — с января 1987, бывш. Туруханская. Октябрьский р-н. Протяж. 760 м.

Суонио Теодор Вильгельмович (1896—1931) — один из первых летчиков Казахстана. Родился в окрестностях Выборга, участник Октябрьской революции 1917 года. Принимал участие в воздушных боях против войск Юденича, Врангеля. С 1927 по 1931 год работал в Казахстане, стал первооткрывателем многих воздушных трасс. Погиб в авиакатастрофе и похоронен в парке Федерации, ныне — парк имени 28 гвардейцев-панфиловцев.

Имени **СУРИКОВА** — с ноября 1958. Ауэзовский р-н. Протяж. 650 м. Здесь же — переулоч Сурикова. Протяж. 380 м.

Суриков Василий Иванович (1848—1916) — русский художник.

Родился в Красноярске, окончил петербургскую Академию художеств. Его произведения относятся к лучшим образцам монументальной исторической живописи: «Утро стрелецкой казни», «Боярыня Морозова», «Покорение Сибири Ермаком», «Переход Суворова через Альпы», «Степан Разин» и другие.

Имени СУСАНИНА — с августа 1957. Ауэзовский р-н. Протяж. 380 м.

Сусанин Иван Осипович (умер в 1613) — герой освободительной борьбы русского народа против польских интервентов в начале XVII века. Родился в с. Деревеньки Костромского уезда. Зимой 1612/13 года был взят в качестве проводника отрядом польской шляхты, намеренно завел врага в непроходимый лес, где они погибли. Этот подвиг отражен в народных сказаниях, в опере М. И. Глинки «Иван Сусанин». В Костроме установлен памятник Сусанину.

Имени СУХАМБАЕВА — с ноября 1957. Калининский р-н. Протяж. 280 м.

Сухамбаев Агадил (1920—1944) — Герой Советского Союза. Родился в Свердловском районе Джамбулской области. После окончания школы остался работать в родном колхозе. В начале октября 1941 года призван в ряды Красной Армии. В конце июля 1944 года развернулись ожесточенные бои в районе города Сувалки на границе с Восточной Пруссией. Агадил был ранен, грудью закрыл амбразуру дзота. Рота бросилась в атаку и враг был уничтожен. 24 марта 1945 года ему посмертно присвоено звание Героя Советского Союза. Его имя носят школа и колхоз в селе, где он родился и вырос.

Имени СУХЭ-БАТОРА — с января 1961. Ауэзовский р-н. Протяж. 360 м.

Сухэ-Батор Дамдины (1893—1923) — политический и государственный деятель Монголии, основатель Монгольской народно-революционной партии, руководитель революции 1921 года. С юных лет — погонщик скота, в армии окончил школу пулеметчиков и командовал эскадроном. После демобилизации работал наборщиком в типографии, где познакомился с русскими революционерами и проникся освободительными идеями В. И. Ленина. Внес крупный вклад в становление и развитие Монгольской Народной Республики.

Имени СУЮНБАЯ — с января 1987. Ленинский р-н. Протяж. 400 м.

Суюнбай Аронулы (1815—1898) — известный казахский народный поэт-импровизатор, учитель акына Джамбула Джабаева. Родился в селе Кара-Кастек, ныне совхоз имени Суюнбая в Алма-

Атинской области. Наиболее известны его поэмы «Утеген батыр», «Дотан», «Карасай» и другие. По словам Мухтара Ауэзова, «Суюнбай является золотой пирамидой казахской народной поэзии».

Имени СЫЗГАНОВА — с февраля 1981, бывш. Гагарина в пос. Горный гигант. Калининский р-н. Протяж. 1230 м.

Сызганов Александр Николаевич (1896—1980) — ученый-медик, академик Академии наук Казахской ССР, заслуженный деятель науки Казахской ССР. Окончил Казанский университет, с 1934 года — в Казахстане: заведующий хирургической клиникой, директор станции переливания крови, директор Института клинической и экспериментальной хирургии (1945—1980), ныне — имени А. Н. Сызганова. Создатель казахстанской научной школы хирургов-клиницистов.

СЫРДАРЬИНСКАЯ — с декабря 1962, бывш. Талды-Курганская в районе Малой станицы. Московский р-н. Протяж. 900 м.

Сырдарья — крупная водная магистраль в бассейне Аральского моря.

Т

ТАБАЧНОЗАВОДСКАЯ — с декабря 1956. Московский р-н. Протяж. 300 м.

ТАДЖИКСКАЯ — с августа 1957. Ауэзовский р-н. Протяж. 160 м.

Таджикская ССР — одна из братских республик в составе СССР.

Имени ТАЖБЕНОВА — с ноября 1978, бывш. Косая. Фрунзенский р-н. Протяж. 350 м.

Тажбенов Алибек Кожобекович (1954—1977) — младший сержант милиции. Родился в селе Богара Кировского района Чимкентской области. После окончания школы работал на автобазе Министерства связи Казахской ССР, служил в рядах Советской Армии и после демобилизации служил в подразделении дорожного надзора УВД Алма-Атинского горисполкома. Он был верен присяге в тот декабрьский вечер 1977 года, когда получил по радиации приказ задержать угонщика грузовой автомашины. В борьбе с преступником Алибек Тажбенов погиб.

Имени Исатая ТАЙМАНОВА — с сентября 1981, бывш. 7-я Кирничнозаводская, Пригородная в пос. Горный гигант. Калининский р-н. Протяж. 1950 м.

Тайманов Исатай (1791—1838) — руководитель крестьянского движения на западе Казахстана в 30-х годах XIX века. Многолет-

ная борьба против феодалов закончилась поражением после битвы в урочище Тас-Тюбе. Погиб в сражении с царскими войсками в июле 1838 года. Исатаю Тайманову посвящены народные легенды и сказания.

Имени ТАИРОВА — с сентября 1981, бывш. Ключевая. Московский р-н. Протяж. 1800 м.

Таиров Исмаил (1900—1938) — активный участник установления Советской власти в Семиречье, член КПСС с 1918 года. Родился в с. Чилике Алма-Атинской области, в годы гражданской войны — комиссар уйгуро-дунганского полка, впоследствии — на партийной и советской работе. Делегат XIV съезда ВКП(б), III конгресса Коминтерна. В с. Чилике Исмаилу Таирову установлен памятник.

ТАЙМЫРСКАЯ — с февраля 1955. Октябрьский р-н. Протяж. 350 м.

Таймырский автономный округ входит в состав Красноярского края РСФСР.

ТАЙШЕТСКАЯ — с февраля 1955. Московский р-н. Протяж. 350 м.

Тайшет — город в Иркутской области РСФСР.

Имени ТАЛАЛИХИНА — с ноября 1957. Московский р-н. Протяж. 200 м.

Талалихин Виктор Васильевич (1918—1941) — летчик-истребитель. Участвовал в советско-финляндском вооруженном конфликте, в Великой Отечественной войне. Впервые в истории авиации совершил ночной таран вражеского самолета в воздушном бою под Москвой в ночь на 7 августа 1941 года. За этот подвиг ему присвоено звание Героя Советского Союза. Погиб в воздушном бою 27 октября 1941 года.

ТАЛАССКАЯ — с декабря 1962, бывш. Черняховского. Октябрьский р-н. Протяж. 500 м.

Талас — река в предгорьях Тянь-Шаня, протекающая по территории Казахской и Киргизской республик.

ТАЛГАРСКАЯ — Фрунзенский р-н. Протяж. 1050 м.

Талгар — город в Алма-Атинской области Казахской ССР.

ТАЛДЫ-КУРГАНСКАЯ — с ноября 1957. Алатауский р-н. Протяж. 240 м.

Талды-Курган — областной центр в Казахской ССР.

ТАЛЛИНСКАЯ — с апреля 1956. Фрунзенский р-н. Протяж. 350 м.

Таллин — столица Эстонской ССР.

ТАНКЕРЕЙСКАЯ — Московский р-н. Протяж. 210 м.

ТАСТАКСКАЯ — с декабря 1956. Ауэзовский р-н. Протяж. 600 м.

Тастак — название бывшей казачьей станицы, впоследствии центр одноименного сельского района. В середине 50-х годов эта территория вошла в состав Алма-Аты.

ТАТАРСКАЯ — Московский, Фрунзенский р-н. Протяж. 500 м.

Татарская автономная республика входит в состав Российской Федерации.

Имени ТАТТИМБЕТА — с сентября 1981, часть ул. Горной, Садовой. Фрунзенский р-н. Протяж. 4100 м.

Таттимбет Казангапов (1815—1862) — казахский народный певец, домбрист, композитор. Родился на территории нынешней Карагандинской области. С детских лет принимал участие в песенных состязаниях, прославился своими мелодиями. Многие из них использованы в современных музыкальных произведениях, в частности в опере «Кыз-Жибек», в музыке к кинофильму «Джамбул» и т. д.

Имени ТАТЫБЕКОВА — с августа 1975, бывш. Шоссейная в районе Малой станицы. Московский р-н. Протяж. 1850 м.

Татыбеков Саймасай Алимович (1903—1973) — участник гражданской войны в Средней Азии и Казахстане, член Коммунистической партии с 1919 года. Родился в Каскеленском районе нынешней Алма-Атинской области. Учился в русско-казахской школе в городе Верном (ныне — Алма-Ата), в 1919 году вступил добровольцем в Красную Армию, участвовал в боях против басмачей. В 1923—1927 годах — секретарь Семиреченского губкома комсомола, заместитель заведующего организационным отделом ЦК комсомола Туркестана. С 1927 по 1959 год — на советской и научно-педагогической работе в Киргизии, с 1960 по 1973 год — на преподавательской работе в пединституте имени Абая, в Алма-Атинском институте народного хозяйства, автор более 60 научных работ.

ТАШКЕНТСКАЯ — Алатауский, Ауэзовский р-ны. Протяж. 7800 м.

Ташкент — столица Узбекской ССР.

Имени ТАШТИТОВА — с августа 1979, бывш. Перекопская. Московский р-н. Протяж. 1200 м.

Таштитов Кайсар (1904—1938) — один из организаторов и руководителей комсомола Казахстана, член Коммунистической партии с 1924 года. Родился на территории нынешнего Советского района Северо-Казахстанской области. Трудовую деятельность начал с 15 лет. Работал в Акмолинском и Актюбинском губкомах комсомола, в 1926—1930 годах учился в Коммунистическом университете имени Свердлова в Москве. Впоследствии — на партийной и совет-

ской работе, в 1933—1937 годах — первый секретарь крайкома комсомола, первый секретарь ЦК комсомола Казахстана.

ТБИЛИССКАЯ — с февраля 1955, бывш. Гайдара. Октябрьский р-н. Протяж. 1420 м.

Тбилиси — столица Грузинской ССР.

ТЕКЕЛИЙСКАЯ — с августа 1957. Ауэзовский р-н. Протяж. 650 м.

Текели — город в Талды-Курганской области Казахской ССР.

ТЕКСТИЛЬНАЯ — Алатауский, Советский р-ны. Протяж. 600 м.

Имени **ТЕЛЬМАНА** — Октябрьский р-н. Протяж. 1500 м.

Тельман Эрнст (1886—1944) — деятель германского и международного рабочего движения. Родился в Гамбурге, учился в народной школе, был рабочим, в 17 лет вступил в Социал-демократическую партию Германии. Один из организаторов Коммунистической партии Германии, горячий поборник дружбы с СССР, вел активную антифашистскую борьбу. Брошен в тюрьму после прихода Гитлера к власти. В августе 1944 года тайно убит в концлагере Бухенвальд.

ТЕМИРТАУСКАЯ — с декабря 1962. Московский р-н. Протяж. 350 м.

Темиртау — город в Карагандинской области Казахской ССР.

Имени **ТЕРЕХИНА** — с февраля 1982, бывш. Извилистая. Московский р-н. Протяж. 700 м.

Терехин Николай Иванович (1901—1978) — Герой Советского Союза. Родился в с. Тургени Алма-Атинской области. Участник гражданской войны, ликвидации басмачества, с первого и до последнего дня — на фронтах Великой Отечественной войны. Подполковник Терехин командовал 4 полком 2-й Гвардейской кавалерийской дивизии, проявил мужество и героизм в ходе Берлинской операции, при форсировании рек Шпрее и Эльба. После войны жил и работал в Алма-Ате.

Имени **ТЕРЕШКОВОЙ** — с апреля 1966. Октябрьский р-н. Протяж. 600 м.

Терешкова Валентина Владимировна (1937 г. р.) — летчик-космонавт СССР, Герой Советского Союза (1963). Родилась в деревне Масленниково Ярославской области в семье колхозника, работала на шинном заводе и комбинате технических тканей, окончила техникум. Занималась парашютным спортом и в 1962 году была принята в отряд космонавтов. В июне 1963 года первой из женщин совершила полет в космос. Награждена многими советскими и иностранными орденами. Именем Терешковой названа ковровая фабрика в Алма-Ате.

Имени ТЕСЛЕНКО — с декабря 1966. Московский, Ленинский, Октябрьский р-ны. Протяж. 1730 м.

Тесленко Архип Ефимович (1882—1911) — украинский писатель. Родился в с. Харьковцы Полтавской области. За участие в революционных событиях 1905 года был сослан в Вятскую губернию, вернулся на родину тяжело больным. В своих произведениях разоблачал самодержавие, черносотенцев, отражал пробуждение революционного самосознания крестьянства.

ТЕХНИКУМ СВЯЗИ (поселок) — Калининский р-н. Протяж. 800 м. Здесь же — Техническая. Протяж. 150 м.

Название связано с находящимся поблизости техникумом связи.

Имени ТИМИРЯЗЕВА — Калининский р-н. Протяж. 4550 м. Здесь же — пер. Тимирязева. Протяж. 320 м.

Тимирязев Климент Аркадьевич (1843—1920) — русский ученый-естествоиспытатель, основоположник русской школы физиологии растений, современного учения о фотосинтезе. Передовой общественный деятель, профессор Московского университета, талантливый популяризатор и публицист. Сборник его статей «Наука и демократия» получил высокую оценку В. И. Ленина.

Имени ТИМОФЕЕВА — с июля 1986, бывш. 2-я Курчатова. Ауэзовский р-н. Протяж. 600 м.

Тимофеев Дмитрий Фомич (1907—1949) — Герой Советского Союза. Родился в Томской области, с 1937 года жил в Алма-Ате, работал на швейной фабрике № 2. Один из 28 гвардейцев-панфиловцев. Во время боя у разъезда Дубосеково был тяжело ранен, контужен. После войны вернулся в Алма-Ату.

Имени ТИТОВА — с декабря 1962, бывш. Папанина в районе Малой станицы. Московский р-н. Протяж. 1000 м.

Титов Герман Степанович (1935 г. р.) — летчик-космонавт СССР, Герой Советского Союза. Родился в селе Верхнее Жилино Алтайского края в семье учителя, закончил военно-авиационное училище и служил в Ленинградском военном округе. С 1960 года — в отряде космонавтов. В августе 1961 года совершил космический полет на корабле-спутнике «Восток-2». В 1968 году закончил Военно-воздушную инженерную академию имени Жуковского, в 1972 году — Военную академию Генерального штаба.

ТИХАЯ — с февраля 1955. Московский р-н. Протяж. 600 м.

Имени ТИХОВА — с июня 1963, бывш. Щорса. Ленинский р-н. Протяж. 700 м.

Тихов Гавриил Адрианович (1875—1960) — советский ученый-астроном, член-корреспондент АН СССР. Родился в п. Смолевичи Минской области, окончил Московский университет, работал в Пулковской обсерватории, с 1941 года — в системе Академии наук

КазССР, академик Академии наук КазССР. Основные исследования относятся к области астрометрии и спектрофотометрии.

Имени ТИШКАНБАЕВА — с сентября 1981, бывш. Транспортная в пос. Каменское плато. Фрунзенский р-н. Протяж. 160 м.

Тишканбаев Кожамет (1918—1943) — Герой Советского Союза. Родился в селе Коктал Талды-Курганской области, до войны работал учетчиком в Октябрьском овцесовхозе. Сержант Тишканбаев командовал артиллерийским расчетом в 490-м противотанковом полку Приморской армии. 2 ноября 1943 года в бою у поселка Эльтиген на берегу Керченского пролива, отбивая контратаки противника, уничтожил 5 вражеских танков и погиб.

ТОБОЛЬСКАЯ — Фрунзенский р-н. Протяж. 350 м.

Тобол — река, протекающая по территории Кустанайской области Казахской ССР.

ТОКМАКСКАЯ — бывш. Кузнечная. Московский, Ленинский р-ны. Протяж. 950 м.

Токмак — районный центр в Киргизской ССР.

Имени ТОКТОГУЛА — с ноября 1963, бывш. Абая. Ленинский р-н. Протяж. 1350 м.

Сатылганов Токтогул (1864—1933) — киргизский народный акын. С двенадцати лет слагал песни, по ложному обвинению был арестован и сослан в Сибирь, но бежал и вернулся на родину. После Октябрьской революции его творчество обрело новую силу — он пел о счастье народа.

Имени ТОЛСТОГО — до 1941 года Комсомольская. Октябрьский, Московский р-ны. Протяж. 1900 м.

Толстой Лев Николаевич (1828—1910) — русский писатель. Учился в Казанском университете, служил в Тульском губернском правлении, участвовал в боевых действиях против горцев на Кавказе, защищал знаменитый 4-й бастион в Севастополе. В 60-х годах уезжает в деревню и с тех пор отдается, главным образом, литературной деятельности. Его литературное наследие вошло в сокровищницу русской и мировой культуры, большинство произведений («Война и мир», «Анна Каренина», «Воскресенье» и многие другие) переведено на все основные языки нашей планеты.

ТОМСКАЯ — Фрунзенский р-н. Протяж. 350 м.

Томск — областной центр в Российской Федерации.

ТОПОЛЕВАЯ — Фрунзенский р-н. Протяж. 500 м.

ТОПОЛЕВСКАЯ — с ноября 1957, бывш. Молотова. Октябрьский р-н. Протяж. 1900 м.

Имени ТОПОРКОВА — с сентября 1981, бывш. Амангельды в пос. Кок-Тюбе. Фрунзенский р-н. Протяж. 420 м.

Топорков Иван Васильевич (1920—1966) — Герой Советского Союза. Родился в с. Черновая Восточно-Казахстанской области, до войны работал в системе райпотребсоюза. Проявил мужество и героизм при форсировании Днепра в районе Запорожья в ноябре 1943 года. После войны жил и работал в Алма-Ате.

Имени ТОПЧИЕВА — с декабря 1962, бывш. Восточная. Октябрьский р-н. Протяж. 700 м.

Топчиев Александр Васильевич (1907—1962) — советский химик-органик, академик АН СССР. Родился в с. Михайловка Волгоградской области, окончил Московский химико-технологический институт. Профессор Московского технологического института пищевой промышленности, заместитель министра высшего образования СССР, главный ученый секретарь Президиума АН СССР, вице-президент АН СССР.

Имени Мориса ТОРЕЗА — с августа 1964, бывш. 15-я линия. Алатауский, Советский, Калининский р-ны. Протяж. 6100 м.

Торез Морис (1900—1964) — деятель французского и международного рабочего и коммунистического движения, один из организаторов Коммунистической партии Франции, впоследствии — Генеральный секретарь ФКП, член исполнительного комитета Коммунистического Интернационала.

Имени Тулегена ТОХТАРОВА — с декабря 1965. Ленинский р-н. Протяж. 650 м.

Тохтаров Тулеген (1920—1942) — Герой Советского Союза. Родился в селе Кара-Кудук Уланского района Восточно-Казахстанской области. Накануне войны работал на свинцовом заводе Лениногорского полиметаллического комбината. Отважный автоматчик 8-й гвардейской дивизии особенно отличился в боях в феврале 1942 года, когда он один отбил атаку десятков фашистов, удерживая важную позицию, и пал смертью храбрых. Именем героя названы колхоз, школа, пионерская дружина. В Усть-Каменогорске есть улица имени Тулегена Тохтарова. На территории Лениногорского комбината ему установлен памятник. На сцене театра оперы и балета была поставлена опера «Тулеген Тохтаров».

ТРАМВАЙНЫЙ ПЕРЕУЛОК — Калининский р-н. Протяж. 200 м.

Имени ТРЕНЕВА — с октября 1958, бывш. Заречная. Октябрьский р-н. Протяж. 700 м.

Тренев Константин Андреевич (1876—1945) — русский советский писатель, драматург. Окончил Петербургский археологический институт, духовную академию и агрономический факультет Таврического университета, работал учителем. В дореволюционные годы выступал как бытописатель крестьянской жизни. После Октябрь-

ской революции занимается в основном драматургией. Лучшая пьеса — «Любовь Яровая» удостоена Государственной премии СССР.

Имени ТРЕТЬЕГО МАРТА — с декабря 1962, бывш. Подгорная. Московский р-н. Протяж. 1450 м.

Третье марта (1918 года) — дата провозглашения Советской власти в городе Верном (Алма-Ате).

Имени ТРОПИНИНА — с ноября 1957. Калининский р-н. Протяж. 120 м.

Тропинин Василий Андреевич (1776—1857) — русский художник-портретист. Родился в с. Карпово Новгородской губернии, до 47 лет был крепостным. Учился в Петербургской Академии художеств. Наиболее известны его портреты А. С. Пушкина, К. П. Брюллова, К. Г. Равича и другие.

Имени ТРОФИМОВА — с сентября 1981, бывш. Пионерская в пос. Кок-Тюбе. Фрунзенский р-н. Протяж. 380 м.

Трофимов Николай Игнатьевич (1916—1941) — Герой Советского Союза. Родился в д. Курьи Алтайского края. До войны работал каменщиком райпромкомбината в Алма-Ате. Один из 28 гвардейцев-панфиловцев, совершивших бессмертный подвиг в ноябре 1941 года в бою у разъезда Дубосеково под Москвой.

ТУВИНСКАЯ — с февраля 1955. Октябрьский р-н. Протяж. 700 м.

Тувинская АССР входит в состав РСФСР.

Имени ТУЗОВА — с июня 1978, бывш. Сазная. Московский р-н. Протяж. 650 м.

Тузov Петр Павлович (1900—1919) — герой гражданской войны в Семиречье, член Коммунистической партии с июня 1917 года. Участник Октябрьских событий в Петрограде, с 1918 года — на партийной работе в Туркестане. В сентябре 1919 года возглавил Черкасскую оборону, но силы были неравными. После падения Черкасской обороны Тузов был схвачен и доставлен в штаб. Атаман Анненков предложил перейти к нему на службу. В ответ на это Тузов плюнул в лицо белогвардейцу и тут же был убит.

Имени ТУКАЯ — с декабря 1962, бывш. Комсомольская. Октябрьский р-н. Протяж. 900 м.

Тукай Габдулла (Тукаев Габдулла Мухаметгарифович, 1886—1913) — татарский народный поэт, публицист. Учился в духовном медресе, работал наборщиком в типографии газеты «Уралец», сотрудничал в изданиях на татарском языке — «Фикер», «Уклар», где печатал стихи, публицистические статьи, фельетоны, издавал сатирический журнал «Яшен» («Молния»), выступал с атеистическими произведениями.

Имени ТУЛЕБАЕВА — бывш. Сергиопольская, Фонтанная, Абая. Московский, Фрунзенский р-ны. Протяж. 3100 м.

Тулебаев Мукан Тулебаевич (1913—1960) — советский казахский композитор, народный артист СССР. Родился в селе Карашиган нынешней Талды-Курганской области. С детства играл на домбре, в 1936 году выступил как певец на слете акынов, учился в Московской консерватории. Музыкальное наследие композитора — симфоническая поэма «Казахстан», кантата «Огни коммунизма», десятки романсов и песен. Вершиной творчества явилась опера «Биржан и Сара», за создание которой он был удостоен в 1949 году Государственной премии СССР. В течение многих лет М. Тулебаев возглавлял Союз композиторов Казахстана.

ТУЛЬСКАЯ — Московский р-н. Протяж. 400 м.

Тула — областной центр в Российской Федерации, город-герой.

Имени ТУНТУБАЕВА — с ноября 1957. Алатауский р-н. Протяж. 330 м.

ТУРГАЙСКАЯ — с октября 1958. Октябрьский р-н. Протяж. 600 м.

Имени ТУРГЕНЕВА — с ноября 1957. Алатауский р-н. Протяж. 420 м.

Тургенев Иван Сергеевич (1818—1883) — русский писатель. Родился в дворянской семье, учился в Московском и Петербургском университетах, литературная деятельность началась еще в студенческие годы. Широко известны его произведения «Рудин», «Дворянское гнездо», «Накануне». Вершина художественного творчества — роман «Отцы и дети».

ТУРГЕНСКАЯ — до 1927 г. Софийская, Надеждинская. Московский р-н. Протяж. 1040 м.

Тургень — населенный пункт в Алма-Атинской области Казахской ССР.

ТУРИНСКАЯ — с февраля 1955. Ленинский р-н. Протяж. 430 м.

Туринск — город в Свердловской области РСФСР.

ТУРИСТСКАЯ — с января 1961. Октябрьский р-н. Протяж. 200 м.

Имени Айтжана ТУРКЕБАЕВА — с ноября 1978, бывш. 1-я Красноармейская (до 1956), Трудовая (до 1978) в районе Тастака. Ауэзовский, Алатауский р-ны. Протяж. 3900 м.

Туркебаев Айтжан (1900—1937) — участник установления и укрепления Советской власти в Казахстане, член Коммунистической партии с 1919 года. Родился в Кегенском районе нынешней Алма-Атинской области, учился в Капальской сельскохозяйственной

школе. Участвовал в революционных событиях и гражданской войне в Семиречье, В 1920 году избран членом бюро Джаркентского уездного комитета партии. Впоследствии — секретарь Талды-Курганского, Алма-Атинского уездных партийных комитетов, ответственный работник Джетысуйского губкома, Казахского крайкома партии.

ТУРКЕСТАНСКАЯ — с октября 1958. Октябрьский р-н. Протяж. 600 м.

Туркестан — город на юге Казахской ССР.

ТУРКМЕНСКАЯ — Московский р-н. Протяж. 600 м.

Туркменская ССР — одна из братских союзных республик в составе СССР.

ТУРКСИБСКАЯ — Калининский р-н. Протяж. 250 м.

Турксиб — Туркестано-Сибирская железная дорога, связавшая Сибирь и Среднюю Азию, построенная по решению XIV съезда партии.

Имени ТЮЛЕНИНА — Московский р-н. Протяж. 200 м.

Тюленин Сергей Гаврилович (1925—1943) — Герой Советского Союза, участник подпольной антифашистской организации «Молодая гвардия» в Краснодаре. Родился в деревне Киселево Орловской области, с начала войны работал на шахте 1-бис, участвовал в строительстве оборонительных сооружений. Во время оккупации города был членом штаба «Молодая гвардия», возглавлял боевую группу, которая провела ряд смелых операций против фашистов. Казнен оккупантами в январе 1943 года.

ТЮЛЬКУБАССКАЯ — с февраля 1955. Московский р-н. Протяж. 850 м.

Тюлькубас — районный центр в Чимкентской области Казахской ССР.

ТЮМЕНСКАЯ — с февраля 1955. Ленинский р-н. Протяж. 300 м.

Тюмень — областной центр в Российской Федерации.

Имени ТЮТЧЕВА — Калининский р-н. Протяж. 380 м.

Тютчев Федор Иванович (1803—1873) — русский поэт. Родился в дворянской семье, учился в Московском университете, служил в русских дипломатических миссиях в Мюнхене, Турине, впоследствии — председатель Комитета иностранной цензуры. Как поэт сложился на рубеже 20—30-х годов XIX века. К этому времени относятся шедевры его лирики «Бессоница», «Летний вечер», «Видение» и другие.

ТЯНЬ-ШАНСКАЯ — Московский р-н. Протяж. 650 м.

Тянь-Шань — горная система в Центральной и Средней Азии.

У

УГОЛЬНАЯ — (первая, вторая, третья) — Московский р-н. Протяж. 300 м, 200 м, 200 м.

Название связано с расположением улиц в районе топливной базы.

УДАРНАЯ — Советский р-н. Протяж. 350 м.

УДМУРТСКАЯ — с декабря 1957. Октябрьский р-н. Протяж. 100 м.

Удмуртская АССР входит в состав РСФСР.

УЖГОРОДСКАЯ — с декабря 1958. Фрунзенский р-н. Протяж. 450 м.

Ужгород — центр Закарпатской области Украинской ССР.

УЗУНАГАЧСКАЯ — с июня 1963. Московский р-н. Протяж. 230 м.

Узунагач — районный центр в Алма-Атинской области Казахской ССР.

УЙГУРСКАЯ — с ноября 1966. Ауэзовский р-н. Протяж. 450 м.

Уйгуры — тюркоязычный народ, издавна проживающий на обширной территории Азиатского континента.

УКРАИНСКАЯ — Фрунзенский р-н. Протяж. 520 м.

Украинская ССР — одна из братских республик в составе СССР.

УЛЬЯНОВСКАЯ — Фрунзенский р-н. Протяж. 500 м.

Ульяновск — областной центр в Российской Федерации.

Имени УМБЕТБАЕВА — с июля 1956, бывш. 12-я линия. Ала-тауский, Калининский, Советский р-ны. Протяж. 1100 м.

Умбетбаев Бисембай (1885—1925) — участник установления Советской власти в Семиречье, член Коммунистической партии с 1918 года. Родился в пос. Чемолган на территории нынешней Алма-Атинской области. С детских лет был батраком, грузчиком. После Февральской революции явился одним из организаторов «Союза чернорабочих» в городе Верном (Алма-Ате), после Октябрьской революции участвовал в создании Советов депутатов, с 1923 года — заместитель председателя губернской Контрольной комиссии Рабоче-крестьянской инспекции, военком кавалерийского полка. Умер от тяжелой болезни.

Имени УМОВА — с октября 1958. Октябрьский р-н. Протяж. 650 м.

Умов Николай Алексеевич (1846—1915) — русский ученый-физик. Родился в Симбирске, окончил университет, профессор Московского университета, президент Московского общества испытателей

природы. Среди многих работ по физике особый интерес представляют исследования по теории земного магнетизма.

Имени УМУРЗАКОВА — с июля 1975, бывш. 14-линия. Ала-тауский, Калининский, Советский р-ны. Протяж. 2100 м.

Умурзаков Елюбай (1899—1974) — народный артист Казахской ССР, лауреат Государственных премий СССР и Казахской ССР. Родился в Тарановском районе Кустанайской области. Один из основателей и организаторов казахского театрального искусства. В 1938 году создал образ национального героя Амангельды в одноименном фильме. На сцене Казахского театра драмы сыграл десятки ролей классического и национального репертуара.

УНИВЕРСИТЕТСКАЯ — с ноября 1984, бывш. 2-я Весновская. Калининский р-н. Протяж. 300 м.

Название связано с расположенным поблизости Казахским государственным университетом им. С. М. Кирова.

Имени УРАЗБАЕВОЙ — с декабря 1962, бывш. Некрасова в районе Малой станицы. Московский р-н. Протяж. 600 м.

Уразбаева Алма Динмухамедовна (1898—1943) — партийный и государственный деятель Казахстана, член Коммунистической партии с октября 1919 года. Родилась в поселке Урда Уральской области, в 1916 году окончила учительские курсы и работала в аульных школах. После Октябрьской революции активно участвовала в создании аульных Советов, в формировании казахских национальных частей Красной Армии. С 1926 года работала заведующей Казглавполитпросветом, заведовала историко-партийным отделом Казкрайкома партии. Делегат V конгресса Коминтерна.

УРАЛЬСКАЯ — с февраля 1955. Октябрьский р-н. Протяж. 130 м.

Урал — горный хребет, разделяющий Европу и Азию, река Урал протекает на территории Казахстана.

Имени УРИЦКОГО — Октябрьский р-н. Протяж. 1100 м.

Урицкий Моисей Соломонович (1873—1918) — деятель революционного движения в России. Родился в Черкассах, окончил Киевский университет. За участие в революционном движении неоднократно арестовывался, был в ссылке. Один из руководителей вооруженного восстания в Октябрьские дни 1917 года в Петрограде. После победы революции — комиссар по иностранным делам, председатель Петроградской Чрезвычайной комиссии (ЧК). Убит врагами Советской власти.

Имени УСАЧЕВА — с декабря 1957. Московский р-н. Протяж. 200 м.

Усачев Яков Григорьевич (1873—1941) — ученый-физик, специалист в области резания металлов. Родился в Петербурге, рабо-

тал в политехническом институте, где провел ряд исследований, сконструировал оригинальные приборы для изучения процессов резания металлов.

Имени УСПЕНСКОГО — с декабря 1956. Московский, Ленинский р-ны. Протяж. 500 м.

Успенский Глеб Иванович (1843—1902) — русский писатель. Родился в г. Туле, учился в гимназии и с 15 лет начал литературную деятельность в журнале «Ясная поляна», сотрудничал в журналах «Современник», «Отечественные записки». Среди лучших произведений — «Крестьянин и крестьянский труд», «Власть земли», «Живые цифры» и другие.

УССУРИЙСКАЯ — Московский р-н. Протяж. 1500 м.

Уссурийск — город на Дальнем Востоке.

УСТЬ-КАМЕНОГОРСКАЯ — с июля 1957. Ауэзовский р-н. Протяж. 1400 м.

Усть-Каменогорск — областной центр в Восточном Казахстане.

Имени Махамбета УТЕМИСОВА — с декабря 1962, бывш. Озерная. Октябрьский р-н. Протяж. 300 м.

Утемисов Махамбет (1804—1846) — казахский поэт, певец-импровизатор. Родился в Урдинском районе Уральской области. С юных лет проявил незаурядный талант певца-импровизатора и с успехом выступал на айтысах — песенных состязаниях. Принял активное участие в народном антифеодальном восстании под руководством Исатая Тайманова. Поэзия Махамбета была тесно связана с событиями национально-освободительной борьбы казахского народа, с образом И. Тайманова — «Отважный герой», «Мой орел» и др. Его стихи впервые были изданы в 1925 году.

Имени Ташена УТЕПОВА — с августа 1974. Калининский р-н. Протяж. 1540 м.

Утепов Ташен (1870—1925) — участник установления Советской власти в Семиречье. Родился в Лепсинском районе нынешней Талды-Курганской области. С детских лет был батраком, потом переехал в Верный, работал сапожником. Его мастерская стала одним из центров пропаганды демократических идей среди местного населения. После Февральской революции 1917 года выдвинут в состав Совета депутатов, явился одним из создателей «Союза черно-рабочих», активно участвовал в установлении Советской власти в Верном в ночь со 2 на 3 марта 1918 года. В апреле 1918 года избран в Семиреченский областной исполком, участвовал в работе VI съезда Компартии Туркестана и X съезда Советов Туркестанской республики. Умер от тяжелой болезни.

УФИМСКАЯ — Фрунзенский р-н. Протяж. 300 м.

Уфа — столица Башкирской автономной республики в составе РСФСР.

Имени УХТОМСКОГО — с ноября 1957. Алатауский р-н. Протяж. 600 м.

Ухтомский Александр Владимирович (1876—1905) — участник революционного движения в России. Родился в Люберцах Московской области, работал машинистом Московско-Казанской железной дороги. Во время революции 1905—1907 годов был членом Центрального бюро Союза железнодорожников, руководитель боевой дружины. Арестован и расстрелян карателями.

УЧИТЕЛЬСКАЯ — Московский, Фрунзенский р-ны. Протяж. 1100 м. Здесь же — Учительский переулочок. Протяж. 150 м.

Имени УШАКОВА — с ноября 1956, бывш 1-я Алма-Атинская в районе Тастака. Алатауский, Ауэзовский р-ны. Протяж. 2400 м.

Ушаков Федор Федорович (1744—1817) — русский флотоводец, адмирал. Родился в с. Бурнаково Ярославской области, окончил Морской кадетский корпус, служил на Балтийском, Азовском, Черноморском флотах. Участвовал в русско-турецкой войне, где одержал ряд блестящих побед.

УШТОБИНСКАЯ — с декабря 1962. Московский р-н. Протяж. 950 м.

Уштобе — город в Талды-Курганской области Казахской ССР.

Ф

Имени ФАВОРСКОГО — с декабря 1956. Ленинский р-н. Протяж. 570 м.

Фаворский Алексей Евграфович (1860—1945) — советский ученый-химик, академик АН СССР, Герой Социалистического Труда. Родился в Павлове Горьковской области, окончил Петербургский университет, работал в Ленинградском химико-технологическом институте, был первым директором созданного по его инициативе Института органической химии.

Имени ФАДЕЕВА — с августа 1957. Ауэзовский р-н. Протяж. 1850 м.

Фадеев Александр Александрович (1901—1956) — советский писатель и общественный деятель, член Коммунистической партии с 1918 года. С юных лет участвовал в революционной борьбе, сражался в рядах партизан на Дальнем Востоке. В годы Великой Отечественной войны был корреспондентом газеты «Правда» и Совинформбюро. Широко известны его произведения «Разгром»,

«Молодая гвардия» и др. В течение многих лет А. А. Фадеев возглавлял Союз писателей СССР.

ФАКЕЛЬНАЯ — с ноября 1957. Алатауский р-н. Протяж. 220 м.

ФЕВРАЛЬСКАЯ — с ноября 1966. Ленинский р-н. Протяж. 140 м.

ФЕДЕРАТИВНАЯ — с октября 1958. Октябрьский р-н. Протяж. 900 м.

Имени ФЕДОРОВА — с декабря 1956. Ауэзовский р-н. Протяж. 900 м.

Федоров Иван (1510—1587) — русский первопечатник. В 1564 году вместе с П. Мстиславцем выпустил в Москве первую печатную книгу «Апостол», впоследствии во Львове издал «Азбуку», в Остроге — так называемую «Острожскую библию».

Имени ФЕДОСЕЕВА — с октября 1958, бывш. Высоковольтная. Московский р-н. Протяж. 950 м.

Федосеев Николай Евграфович (1869—1898) — участник революционного движения, пропагандист марксизма в России. Родился в Налинске нынешней Кировской области, учился в Казанской гимназии, с 17 лет стал организатором марксистских кружков, в один из них входил В. И. Ленин. Федосеев сидел в тюрьмах, был сослан в Восточную Сибирь — в Сольвычегодск и там покончил жизнь самоубийством.

Имени ФЕДЧЕНКО — с декабря 1958. Ауэзовский р-н. Протяж. 750 м. Здесь же — переулочек Федченко. Протяж. 100 м.

Федченко Алексей Павлович (1844—1873) — русский ученый-натуралист, исследователь Средней Азии. Родился в Иркутске, окончил Московский университет. Одним из первых русских путешественников посетил Алайскую долину, открыл и описал Заалайский хребет, его высочайшую вершину — ныне пик Ленина (7134 м). создал первое описание горной системы Гиссаро-Алая. Именем Федченко назван крупнейший горный ледник на Памире.

Имени ФЕОКТИСТОВА — с апреля 1966. Октябрьский р-н. Протяж. 180 м.

Феоктистов Константин Петрович (1926 г. р.) — летчик-космонавт СССР, Герой Советского Союза. Родился в г. Воронеже, в 16 лет был разведчиком войсковой части в годы Отечественной войны, ранен, награжден боевой медалью. В 1949 году окончил Высшее техническое училище имени Баумана в Москве. Принимал активное участие в разработке новой ракетной техники. В 1964 году участвовал в космическом полете на корабле «Восход-1». Доктор технических наук, профессор.

ФЕРГАНСКАЯ — Московский р-н. Протяж. 400 м.

Фергана — областной центр в Узбекской ССР.

ФЕСТИВАЛЬНАЯ — с ноября 1957. Алатауский р-н. Протяж. 950 м.

Названа в честь Всемирного фестиваля молодежи и студентов, проведенного в Москве в 1957 году.

ФИЗКУЛЬТУРНАЯ — Октябрьский р-н. Протяж. 300 м.

Имени ФИЛАТОВА — с декабря 1956. Ленинский р-н. Протяж. 1000 м.

Филатов Владимир Петрович (1875—1956) — советский ученый, врач-офтальмолог, академик АМН СССР и АН УССР, Герой Социалистического Труда. Родился в с. Михайловке Пензенской области, окончил медицинский факультет Московского университета, профессор, заведующий кафедрой глазных болезней медицинского факультета Новороссийского университета в Одессе, одновременно — директор Института экспериментальной офтальмологии. Всемирно известны его труды по трансплантации роговицы, восстановлению зрения.

ФЛОТСКАЯ — Московский р-н. Протяж. 180 м.

Имени ФОНВИЗИНА — Фрунзенский р-н. Протяж. 500 м.

Фонвизин Денис Иванович (1744—1792) — русский писатель, драматург. Родился в дворянской семье, учился в Московском университете. Самое значительное произведение — комедия «Недоросль» заняла прочное место в репертуаре русского национального театра, ставится на сцене и в наши дни.

Имени ФОТИЕВОЙ — с октября 1958, бывш. 2-я Коммунальная. Ленинский р-н. Протяж. 300 м.

Фотиева Лидия Александровна (1881—1975) — деятель русского революционного движения, Герой Социалистического Труда. Родилась в Рязани, училась на Бестужевских курсах в Петербурге, за участие в студенческом движении была выслана в Пермь. Активно участвовала в революционном движении. После Великого Октября была личным секретарем В. И. Ленина. Впоследствии окончила Плановую академию, работала в Главэнерго, во Всесоюзном теплотехническом институте, в музее В. И. Ленина.

Имени ФРАНКО — с октября 1958. Октябрьский р-н. Протяж. 600 м.

Франко Иван Яковлевич (1856—1916) — украинский писатель, ученый, общественный деятель. Родился в семье кузнеца, учился во Львовском университете. В художественном наследии значительное место занимает политическая лирика: «Думы пролетариата», «Тюремные сонеты» и т. д. По мотивам его повестей созданы оперы, ба-

лет, некоторые произведения экранизированы: «Борислав смеется», «Если бы камни говорили».

Имени ФРУНЗЕ — с мая 1980. Алатауский р-н. Протяж. 1480 м. Ранее ул. Фрунзе (бывш. Пишпекская) располагалась в центре города, между ул. Панфилова и пр. Коммунистическим.

Фрунзе Михаил Васильевич (1885—1925) — деятель Коммунистической партии и Советского государства, член Коммунистической партии с 1904 года, полководец гражданской войны. Родился в Пишпекке (ныне г. Фрунзе) в семье фельдшера. Окончил городское училище и гимназию в г. Верном (Алма-Ате). Еще в годы учебы проникся революционными идеями, с 1905 года — на подпольной работе в Иваново-Вознесенске. Сражался на баррикадах Красной Пресни в Москве. Был арестован и семь лет провел в неволе. В 1914 году отправлен в Сибирь на вечное поселение, но из ссылки бежал. В дни Октября 1917 года командовал штурмовыми отрядами, взявшими Кремль, где засели юнкера. В декабре 1918 года назначен командующим 4-й Армией Восточного фронта. С июня 1919 года — командующий южной группой войск, впоследствии — командующий Туркестанским фронтом. После гражданской войны — народный комиссар республики по военным и морским делам. Умер после операции на 41 году жизни. Его именем названы район Алма-Аты, вершина в Заилийском Алатау, школа № 29.

Имени ФУРКАТА — с ноября 1958. Ауэзовский р-н. Протяж. 620 м.

Фуркат (Закирджан Халмухамедов) (1858—1909) — узбекский поэт, мыслитель, публицист. Родился в Коканде, изучал арабский, персидский языки и классическую поэзию Востока. Традиции поэзии Фурката сыграли видную роль в становлении узбекской литературы и культуры после Великой Октябрьской социалистической революции.

Имени ФУРМАНОВА — бывш. Лепсинская, Ленинский, Московский, Фрунзенский, Советский, Калининский р-ны. Протяж. 6050 м.

Фурманов Дмитрий Андреевич (1891—1926) — советский писатель, участник гражданской войны. Родился в селе Середа Костромской губернии (ныне г. Фурманов в Ивановской области). С сентября 1918 года — секретарь Иваново-Вознесенского окружка РКП(б). Вместе с отрядом рабочих в феврале 1919 года прибыл в Уральск, в марте был назначен комиссаром 25-й дивизии, которой командовал В. И. Чапаев. В апреле 1920 года уполномоченный Реввоенсовета Туркестанского фронта Дмитрий Фурманов прибыл в город Верный. По его инициативе были созданы казахские педагогические курсы, открыт санаторий для красноармейцев в рай-

оне Медео. 12—20 июня 1920 года в Верном вспыхнул белогвардейский мятеж. Впоследствии эти события были описаны в романе Д. Фурманова «Мятеж». С мая 1921 года Фурманов в Москве редактирует журнал «Военная мысль и революция», завершает работу над книгой «Чапев», которая вышла в свет в марте 1923 года. Умер от менингита на 36-м году жизни. В Алма-Ате установлен памятник-бюст писателю-воину.

Имени ФУЧИКА — с ноября 1963, бывш. Больничная (до 1958), Фурманова. Ленинский р-н. Протяж. 1300 м.

Фучик Юлиус (1903—1943) — чешский писатель-антифашист, общественный деятель, член Коммунистической партии Чехословакии с ее основания (1921). Родился в семье рабочего-токаря. Неоднократно бывал в СССР, в том числе — в Алма-Ате, написал несколько книг о нашей стране, назвав одну из них «В стране любимой». Во время оккупации Чехословакии гитлеровцами входил в состав ЦК КПЧ, редактировал газету «Руде право». Находясь в гитлеровском застенке, написал книгу «Репортаж с петлей на шее». Был казнен в Берлине 8 сентября 1943 года.

Х

ХАБАРОВСКАЯ — с февраля 1955. Московский р-н. Протяж. 200 м.

Хабаровск — главный город одноименного края, входящего в состав Российской Федерации.

Имени ХАДЖИ-МУКАНА — Фрунзенский, Калининский р-ны. Протяж. 1280 м. (с 1981 г. в улицу вошел переулок Алма-Атинский поселка Горный гигант).

Хаджи-Мукан (Мукан Мунайтпасов) (1871—1948) — известный казахский борец. Родился на территории нынешней Целиноградской области, с юных лет отличался незаурядной физической силой и ловкостью, выступал на народных праздниках. В 1901 году впервые принял участие в чемпионате борцов-профессионалов в Омске. В течение ряда лет выступал на борцовском ковре в Москве, Петербурге, Париже, Лондоне, Берлине и других городах. Участник борьбы за власть Советов в Казахстане. В годы Великой Отечественной войны на свои средства приобрел боевой самолет и передал в одну из авиационных частей действующей армии.

ХАКАССКАЯ — с февраля 1955. Октябрьский р-н. Протяж. 650 м.

Хакасская автономная область входит в состав РСФСР.

Имени ХАЛИУЛИНА — с декабря 1962, бывш. Шевченко в районе Малой станицы. Московский р-н. Протяж. 1800 м.

Халиулин Хаби (1912—1942) — герой Великой Отечественной войны. Родился в Жаныбекском районе Уральской области. После окончания железнодорожного техникума работал в Алма-Атинском горкоме комсомола. По комсомольской путевке ушел служить в пограничные войска. В 1937 году избиратели Мургаба (Таджикистан) избрали его депутатом Верховного Совета СССР, накануне войны стал слушателем Военно-политической академии в Москве. С первых дней войны Халиулин ушел добровольцем на фронт, погиб в тяжелых боях под Харьковом. Его именем названа 95-я школа в Алма-Ате.

Имени ХАЛТУРИНА — Октябрьский р-н. Протяж. 300 м.

Халтурин Степан Николаевич (1856—1882) — русский рабочий-революционер. Родился в д. Халевинской Кировской области, окончил Орловское уездное училище, по профессии столяр-краснодеревщик. Один из организаторов и руководителей «Северного Союза рабочих», член «Народной воли». Участвовал в неудачном покушении на царя Александра II, в убийстве военного прокурора, за что был арестован и приговорен к смертной казни через повешение.

Имени Латифа ХАМИДИ — с марта 1985, бывш. Саркандская (до 1927 г. — Ильинская). Московский р-н. Протяж. 1800 м.

Хамиди Латиф Абдулхаевич (1906—1983) — казахский советский композитор, народный артист Казахской ССР. Родился в с. Апас Татарской АССР, окончил татарскую студию Московской консерватории, с 1939 г. — член Союза композиторов СССР. В соавторстве с Ахметом Жубановым написал оперы «Абай», «Тулеген Тохтаров», «Джамбул», автор ряда симфоний, камерных произведений, музыки к пьесам и кинофильмам.

ХАРЬКОВСКАЯ — Октябрьский р-н. Протяж. 1800 м.

Харьков — областной центр в Украинской ССР.

ХЕРСОНСКАЯ — с ноября 1957. Московский р-н. Протяж. 150 м.

Херсон — областной центр в Украинской ССР.

Имени ХЕТАГУРОВА — с ноября 1963, бывш. Калинина. Ленинский р-н. Протяж. 650 м.

Хетагуров Коста (Константин) Леванович (1859—1906) — осетинский поэт, общественный деятель, революционный демократ. Родился в семье военнослужащего, учился в Академии художеств, занимался просветительской деятельностью, за политическую борьбу против царской администрации на Кавказе дважды был в ссылке. Поэтическое наследие — лирические стихи, поэмы, басни, стихи для детей, народные предания на русском и осетинском языках.

Наиболее значительные произведения — поэмы «Фатима», «Перед судом», «Плачущая скала».

ХЛЕБНАЯ — Фрунзенский р-н. Протяж. 300 м. Здесь же — Хлебный переулочек. Протяж. 230 м.

Возможно, название связано с расположением улицы неподалеку от бывшей мельницы.

Имени **ХМЕЛЕВА** — с сентября 1981, бывш. Чкалова в пос. Кок-Тюбе. Фрунзенский р-н. Протяж. 290 м.

Хмелев Павел Васильевич (1923—1944) — Герой Советского Союза. Родился в с. Коктал Талды-Курганской области. До войны учился в автодорожном техникуме в Самарканде. 15 ноября 1943 года сержант Хмелев во главе оружейного расчета на шоссе Житомир — Бердичев подбил четыре танка, бронемашину, уничтожил десятки фашистов. Погиб в этом бою.

Имени **Богдана ХМЕЛЬНИЦКОГО** — Московский, Октябрьский р-ны. Протяж. 1050 м.

Хмельницкий Богдан (Зиновий) Михайлович (1595—1657) — государственный и военный деятель, гетман Украины. Родился в Чигирине. Возглавил освободительную войну украинского народа 1648—1654 годов. После воссоединения Украины с Россией был во главе гетманского управления.

ХОРЕЗМСКАЯ — с ноября 1957. Московский р-н. Протяж. 150 м.

Хорезм — населенный пункт в низовьях Амударьи.

Имени **ВЕРЫ ХОРУЖЕЙ** — с июля 1976, бывш. Восточная в районе Малой станицы. Московский, Фрунзенский р-ны. Протяж. 830 м.

Хоружая Вера Захаровна (1903—1942) — Герой Советского Союза, член Коммунистической партии с 1921 года. С юных лет участвовала в революционном движении, была организатором первых комсомольских ячеек на территории Западной Белоруссии. В 30-х годах жила в Казахстане, работала на строительстве Балхашского медеплавильного комбината. В первые месяцы Великой Отечественной войны направлена на подпольную работу для организации партизанского движения в Белоруссии. По доносу предателя схвачена фашистами и казнена.

Имени **Шахмета ХУСАИНОВА** — с августа 1978, бывш. 18-я линия. Ауэзовский, Алатауский, Калининский р-ны. Протяж. 4800 м.

Хусаинов Шахмет (1906—1972) — казахский советский писатель, драматург. Родился в селе Каратал Кокчетавской области. Работал в ряде театральных коллективов, учился на режиссерском

факультете театрального института в Москве. Широко известны его пьесы «Весенний ветер», «Баловник», «На берегу Иртыша», «Наш Гани», в которых автор поднимал проблемы современности.

Ц

Имени ЦАНДЕРА — с октября 1958. Октябрьский р-н. Протяж. 150 м.

Цандер Фридрих Артурович (1887—1933) — советский ученый и изобретатель, один из пионеров советского ракетостроения. Первым в Советском Союзе создал жидкостный ракетный двигатель.

ЦВЕТОЧНАЯ — с июля 1986. Ленинский р-н. Протяж. 2900 м.

Название связано с близлежащим цветководческим хозяйством «Гульдер».

ЦЕЛИННАЯ — с февраля 1955. Октябрьский р-н. Протяж. 650 м.

Названа в честь начала освоения целинных и залежных земель в Казахстане.

ЦЕЛИНОГРАДСКАЯ — с декабря 1962, бывш. Портартурская в районе Малой станицы. Московский р-н. Протяж. 980 м.

Целиноград (бывш. Акмолинск) — областной центр в Казахской ССР.

Имени Клары ЦЕТКИН — Октябрьский р-н. Протяж. 1500 м. Здесь же — пер. Цеткин. Протяж. 450 м.

Цеткин Клара (1857—1933) — деятель международного революционного рабочего движения, одна из основателей Коммунистической партии Германии, член Исполкома Коминтерна. По ее предложению на международной конференции женщин-социалисток в Копенгагене в 1910 году было принято решение о праздновании Международного женского дня 8 марта.

ЦИМЛЯНСКАЯ — с февраля 1955. Московский р-н. Протяж. 570 м.

Названа в честь Цимлянской гидроэлектростанции на р. Дон.

Имени ЦИОЛКОВСКОГО — с декабря 1956. Ауэзовский р-н. Протяж. 520 м.

Циолковский Константин Эдуардович (1857—1935) — русский ученый и изобретатель в области аэродинамики, ракетной техники, основоположник теории межпланетных сообщений. Первым в мире разработал теорию движения ракеты в однородном поле тяготения и произвел расчеты для преодоления силы притяжения Земли. Теоретические разработки Циолковского легли в основу современной науки о космических полетах.

Имени ЦУЛУКИДЗЕ — Фрунзенский р-н. Протяж. 470 м.

Цулукидзе Александр Григорьевич (1876—1905) — деятель российского революционного движения. Родился в м. Хони (ныне — г. Цулукидзе) Грузинской ССР, с юношеских лет вел революционную работу в Тбилиси, Баку. В 1900-х годах руководил забастовками тбилисских рабочих, рабочим кружком в Батуми, сотрудничал в газете «Брдзола» («Борьба»). После II съезда РСДРП — один из создателей и редакторов газеты «Борьба пролетариата», один из первых грузинских литературоведов-марксистов.

Ч

Имени ЧААДАЕВА — с октября 1958. Алатауский р-н. Протяж. 350 м.

Чаадаев Петр Яковлевич (1794—1856) — русский философ-демократ. Родился в дворянской семье, учился на словесном отделении Московского университета, служил в лейбгвардии, участвовал в Бородинской битве. После разгрома декабристов, идеи которых он разделял, Чаадаев около пяти лет вел затворнический образ жизни. В этот период им были написаны «Философские письма», за которые он «официально» был объявлен сумасшедшим. Идеи Чаадаева сыграли видную роль в становлении русской революционно-демократической мысли.

Имени ЧАЙКИНОЙ — Фрунзенский р-н. Протяж. 370 м.

Чайкина Елизавета Ивановна (1918—1941) — Герой Советского Союза. Родилась в деревне Руна Калининской области, с 1933 года заведовала избой-читальней, с 1939 года — секретарь Пеновского райкома ВЛКСМ. Участница партизанского движения, по доносу предателя была схвачена фашистами и расстреляна.

Имени ЧАЙКОВСКОГО — с 1941, бывш. Каскеленская. Ленинский, Советский р-ны. Протяж. 2750 м.

Чайковский Петр Ильич (1840—1893) — русский композитор, профессор Московской консерватории, крупнейший симфонист, выдающийся музыкальный драматург. Его произведения отличаются неповторимой мелодической красотой, мастерством гармонии. Наряду с симфониями, концертами, камерной инструментальной музыкой и операми писал музыку для балетов. Именем Чайковского названа Московская консерватория.

Имени ЧАПАЕВА — Алатауский, Советский, Калининский р-ны. Протяж. 2150 м.

Чапаев Василий Иванович (1887—1919) — герой гражданской войны, член Коммунистической партии с сентября 1917 года. Ро-

дился в селе Будаика в Чувашии, участвовал в первой мировой войне, отличался отвагой в боях, был полным георгиевским кавалером. С первых дней Советской власти — начальник гарнизона и военный комиссар уездного города Николаевска. Возглавил полки Красной Армии, разгромившие белочехов в августе — сентябре 1918 года. За взятие Уфы удостоен ордена Красного Знамени. Погиб во время налета белогвардейцев на штаб дивизии, находившийся в Лбищенске в сентябре 1919 года.

Имени Николая ЧАПЛИНА — с декабря 1962, бывш. Овражная в районе Малой станицы. Московский р-н. Протяж. 1350 м.

Чаплин Николай Павлович (1902—1938) — деятель коммунистического молодежного движения в СССР, член Коммунистической партии с 1919 года. Родился в Смоленской области в семье священника, учился в реальном училище. В 1918—1921 годах — на комсомольской работе, с 1922 года — секретарь ЦК РКСМ, в 1926—1928 годах — Генеральный секретарь ЦК ВЛКСМ. Делегат XII—XVI съездов партии.

Имени ЧАПЛЫГИНА — с декабря 1956. Ауэзовский р-н. Протяж. 300 м.

Чаплыгин Сергей Алексеевич (1869—1942) — советский ученый, специалист в области аэро- и гидромеханики и теоретической механики, создатель общей теории крыла самолета, академик, Герой Социалистического Труда. Большое значение для развития современной авиационной техники имела его работа «О газовых струях».

ЧЕБОКСАРСКАЯ — с декабря 1957. Октябрьский р-н. Протяж. 200 м.

Чебоксары — столица Чувашской автономной республики в составе Российской Федерации.

Имени Саши ЧЕКАЛИНА — с декабря 1962, бывш. переулок Пушкина в районе Малой станицы. Московский р-н. Протяж. 700 м.

Чекалин Александр Павлович (1925—1941) — Герой Советского Союза. Родился в селе Песковатское Тульской области. Учился в средней школе гор. Лихвина, в 1939 г. вступил в комсомол. Разведчик партизанского отряда «Передовой», в ноябре 1941 года по доносу предателя был схвачен фашистами и после мучительных пыток повешен.

Имени ЧЕЛЮСКИНА — Московский р-н. Протяж. 400 м.

Челюскин Семен Иванович (1700—1760) — русский полярный исследователь, морской офицер. Учился в Московской навигационной школе, служил на Балтийском флоте, был штурманом во 2-й Камчатской (Великой Северной) экспедиции, участвовал в мор-

ской экспедиции, выявив при этом северную оконечность Азии, которая названа в его честь — мыс Челюскина.

ЧЕЛЯБИНСКАЯ — с ноября 1957. Калининский р-н. Протяж. 260 м.

Челябинск — областной центр в Российской Федерации.

ЧЕМОЛГАНСКАЯ — с января 1961. Ауэзовский р-н. Протяж. 600 м.

Чемолган — населенный пункт в Алма-Атинской области Казахской ССР.

ЧЕРЕМХОВСКАЯ — с августа 1957. Ауэзовский р-н. Протяж. 400 м.

Черемхово — город в Иркутской области РСФСР.

Имени **ЧЕРЕПАНОВА** — с ноября 1957. Алатауский р-н. Протяж. 950 м.

Отец и сын Черепановы, Ефим Алексеевич (1774—1842) и Мирон Ефимович (1803—1849) — русские механики-самородки, выходцы из крепостных, изобретатели паровых машин и создатели первого в России паровоза в 1834 году в Нижнем Тагиле.

ЧЕРКАССКАЯ — с ноября 1957. Московский р-н. Протяж. 230 м.

Черкассы — город в Украинской ССР.

Имени **ЧЕРКАССКОЙ ОБОРОНЫ** — с ноября 1965, бывш. Крепостная, до 1927 г. — Бахтинская. Московский р-н. Протяж. 1100 м.

Черкасская оборона — крупный район сопротивления белогвардейским бандам, созданный жителями 12 сел и деревень в 1918—1919 годах на Северном Семиреченском фронте, на территории нынешней Талды-Курганской области Казахской ССР.

ЧЕРНИГОВСКАЯ — с ноября 1957. Московский р-н. Протяж. 210 м.

Чернигов — город в Украинской ССР.

Имени **ЧЕРНОВА** — с декабря 1956. Алатауский р-н. Протяж. 1500 м.

Чернов Дмитрий Константинович (1839—1921) — русский ученый-металлург. Родился в Петербурге, окончил технологический институт, работал в механическом отделении Петербургского монетного двора. Впоследствии — профессор металлургии Михайловской артиллерийской академии. Основоположник современного металловедения, термической обработки металлов.

ЧЕРНОВИЦКАЯ — с октября 1958, бывш. 2-я Аэродромная. Ауэзовский р-н. Протяж. 1500 м.

Черновцы — город в Украинской ССР.

ЧЕРНОМОРСКАЯ — Ленинский р-н. Протяж. 650 м.

Черное море омывает берега юго-западной части Советского Союза.

Имени ЧЕРНЫШЕВСКОГО — Октябрьский р-н. Протяж. 1450 м.

Чернышевский Николай Гаврилович (1828—1889) — русский революционер-демократ, ученый, писатель, литературный критик. Родился в семье священника, учился в Саратовской духовной семинарии, на историко-филологическом отделении Петербургского университета. Сотрудничал в журнале «Современник». По обвинению в связях с революционерами был арестован и заключен в Петропавловскую крепость, где написал роман «Что делать». После совершения так называемой «гражданской казни» был отправлен в Сибирь. Более двух десятилетий провел в тюрьме, где продолжал литературную работу. В 1889 году вернулся в родной Саратов, где вскоре скончался.

Имени ЧЕРНЯХОВСКОГО — Фрунзенский р-н. Протяж. 670 м.

Черняховский Иван Данилович (1906—1945) — советский военачальник, генерал армии, дважды Герой Советского Союза. Во время Великой Отечественной войны командовал стрелковой дивизией, танковым корпусом, армией, с 1944 года — 3-м Белорусским фронтом. Отличался личной храбростью и большими организаторскими способностями. Умер 18 февраля 1945 года от тяжелого ранения в бою под городом Мельзаком в Восточной Пруссии, похоронен в Вильнюсе.

Имени ЧЕХОВА — Октябрьский р-н. Протяж. 1200 м.

Чехов Антон Павлович (1860—1904) — русский писатель. Родился в купеческой семье, учился в таганрогской гимназии, закончил медицинский факультет Московского университета, занимался врачебной практикой. Чехов сотрудничал в журналах «Стрекоза», «Будильник», «Зритель», «Москва», во многих газетах. После поездки на Сахалин создал знаменитый рассказ «Палата № 6». Много лет жил в Ялте, в связи с ухудшением здоровья выехал на курорт Баденвейлер в Германии, где и скончался.

Литературное наследие Чехова — яркая страница в летописи русской культуры, его пьесы «Вишневый сад», «Чайка» вошли в репертуар мирового театра. Многие произведения Чехова экранизированы.

Имени ЧИГОРИНА — с октября 1958, бывш. Больничная. Октябрьский р-н. Протяж. 320 м.

Чигорин Михаил Иванович (1850—1908) — русский шахматист. Родился в Гатчине, учился в Гатчинском Сиротском институте. Победитель многих международных турниров, организатор шах-

матного движения в России, издатель петербургских журналов «Шахматный листок», «Шахматный вестник», «Шахматы». Автор многих теоретических разработок в шахматных партиях.

Имени ЧИКОЛЕВА — с ноября 1958. Ауэзовский р-н. Протяж. 150 м.

Чиколев Владимир Николаевич (1845—1898) — русский ученый-электротехник. Родился в с. Пески Смоленской области, окончил Московский университет. Основные труды по проблемам светотехники, один из первых применил электрическое освещение в военном деле.

ЧИЛИКСКАЯ — Московский р-н. Протяж. 110 м.

Чилик — районный центр в Алма-Атинской области Казахской ССР.

ЧИМБУЛАКСКАЯ — бывш. Вишневая и пер. Вишневый в пос. Кок-Тюбе. Фрунзенский р-н. Протяж. 250 м.

Название связано с урочищем Чимбулак в горах Заилийского Алатау.

Имени ЧИМБУЛАТОВА — с ноября 1958. Ауэзовский р-н. Протяж. 450 м. Здесь же — пер. Чимбулатова. Протяж. 50 м.

Чимбулатов Ахмеджан Баирович (1901—1938) — активный участник гражданской войны, один из организаторов комсомола Семиречья, член Коммунистической партии с 1920 года. Родился в селе Чилик Алма-Атинской области. Добровольцем вступил в ряды Красной Армии и храбро сражался в годы гражданской войны. В 1923 году — секретарь уездного комитета партии в Алма-Ате, в 1924—1925 годах — секретарь Джетысуйского губкома комсомола, впоследствии — заведующий орготделом Казкрайкома комсомола, парторг ЦК партии на прииске «Степняк», на партийной работе в Петропавловске и Омске.

ЧИМКЕНТСКАЯ — Московский р-н. Протяж. 1350 м.

Чимкент — областной центр в Казахской ССР.

ЧИРЧИКСКАЯ — Московский р-н. Протяж. 280 м.

Чирчик — город в Ташкентской области Узбекской ССР.

ЧИТИНСКАЯ — Московский р-н. Протяж. 950 м. Здесь же — пер. Читинский. Протяж. 150 м.

Чита — областной центр в Российской Федерации.

Имени ЧКАЛОВА — Московский р-н. Протяж. 1250 м.

Чкалов Валерий Павлович (1904—1938) — советский летчик-испытатель, Герой Советского Союза, в 1937 году совершил первый в мире беспосадочный перелет Москва — США через Северный полюс. Ему принадлежит приоритет в разработке приемов воздушного боя на малых высотах, которые с большим успехом использо-

вались советскими летчиками в годы Великой Отечественной войны. Погиб при исполнении служебных обязанностей.

Имени ЧОЙБАЛСАНА — Ауэзовский р-н. Протяж. 300 м.

Чойбалсан Хорлогийн (1895—1952) — монгольский политический и государственный деятель. Родился в бедной семье, работал носильщиком, самостоятельно обучался грамоте. Один из создателей Монгольской народно-революционной партии в 1920 году. Впоследствии — главнокомандующий народно-революционной армией, министр иностранных дел, премьер-министр МНР с 1939 года. Ему было присвоено звание маршала (1936) и дважды — Героя МНР.

ЧУВАШСКАЯ — с ноября 1957. Московский р-н. Протяж. 220 м.

Чувашская автономная республика входит в состав Российской Федерации.

ЧУКОТСКАЯ — с ноября 1957. Калининский р-н. Протяж. 500 м.

Чукотское море — составная часть Арктического бассейна Северного Ледовитого океана.

Имени ЧУРИНА — с августа 1984, бывш. 2-я Петрова. Ауэзовский р-н. Протяж. 410 м.

Чурин Хамид Давлетович (1901—1979) — участник борьбы за Советскую власть в Казахстане, член Коммунистической партии с 1919 года. В 20-х годах был на партийной и советской работе в Букеевской губернии, в довоенные годы — директор сельхозинститута, председатель президиума Казфилиала ВАСХНИЛ, заместитель председателя Госплана Казахской ССР. С 1953 по 1973 г. — доцент Казахского сельскохозяйственного института.

Ш

Имени ШАВРОВА — Московский р-н. Протяж. 950 м.

Шавров Александр Александрович (1892—1919) — участник гражданской войны в Семиречье. Родился в станице Илийской, детские и юношеские годы провел в Верном, в годы учебы в гимназии приобщился к революционным идеям. Участвовал в первой мировой войне, обучался в Севастопольской авиационной школе и с первых дней революции встал на сторону пролетариата. В 1919 году по приказу командования совершил трудный перелет, чтобы восстановить нарушенные связи Туркестана и Семиречья. Приземлился свой самолет «Сопвич» в районе Малой станицы. Это был первый самолет, который увидели жители Верного. В июне 1919 года избран председателем Реввоенсовета Северного Семиреченского

фронта. В результате провокации был убит врагами Советской власти.

Имени ШАДРИНА — с декабря 1958. Ауэзовский р-н. Протяж. 150 м.

Шадрин Иван Демидович (1913—1981) — Герой Советского Союза, один из 28 гвардейцев-панфиловцев. Родился в селе Плотниково Алтайского края. Вырос, учился и работал накануне войны на сахарном заводе в пос. Кировске Талды-Курганской области. В бою под Дубосеково был тяжело ранен и в бессознательном состоянии захвачен в плен, но остался верным сыном своего народа. После войны вернулся на Родину, ему были вручены медаль «Золотая Звезда» и орден Ленина.

Имени ШАЛЯПИНА — с марта 1969. Алатауский р-н. Протяж. 1200 м.

Шаляпин Федор Иванович (1873—1938) — русский певец. Родился в Казани, работал учеником сапожника, переплетчиком. Начал профессиональную сценическую деятельность в Тбилиси, работал в труппе Мариинского театра, в Московской опере, где особенно ярко раскрылось его дарование. После Октябрьской революции был руководителем, а затем директором Мариинского театра. В 1922 году уехал за границу на гастроли и не вернулся на родину. Основные партии репертуара — Сусанин в «Иване Сусанине», Мельник в «Русалке», Пимен в «Борисе Годунове» и многие другие.

Имени ШАМИЕВОЙ — с сентября 1981, бывш. Барханная. Ленинский р-н. Протяж. 450 м.

Шамиева Айша (1912—1978) — ученый-лингвист, автор ряда учебников по грамматике уйгурского языка, заслуженный деятель науки КазССР. Родилась в г. Джаркенте (ныне — г. Панфилов), училась в Алма-Ате и Москве, где в 1944 году защитила кандидатскую диссертацию на тему «История уйгурской письменности». В последние годы жизни — заведующая отделом уйгурского языка и литературы в НИИ педнаук.

Имени ШАРИПОВА — с августа 1977, бывш. Проходная. Московский р-н. Протяж. 1650 м.

Шарипов Сабыр (Мухамед-Сабыр) (1882—1942) — партийный и государственный деятель, член Коммунистической партии с 1917 года. Родился в деревне Варзи Вятской губернии (ныне — Татарская АССР). До революции батрачил, много скитался. Весть о свержении царя застала его в Северном Казахстане. В апреле 1917 года был избран секретарем первой Кокчетавской партийной группы, активно участвовал в укреплении Советской власти на местах, вел подпольную работу в Акмолинской губернии. Впоследствии стал одним из организаторов первых коммун в этих краях, был

избран членом ЦИК Казахской республики 1—4 созывов, руководил возрождением нефтяных промыслов. В 1933—1934 годах возглавлял советско-иранское нефтяное акционерное общество «Кевир-Хуриан», затем был на научной работе и в последние годы жизни вновь работал на нефтяных промыслах. Он оставил не только глубокие научные труды, но и ряд литературных произведений. В Алма-Ате установлен памятник-бюст Сабыру Шарипову.

Имени ШАУМЯНА — Московский р-н. Протяж. 600 м.

Шаумян Степан Георгиевич (1878—1918) — деятель Коммунистической партии, один из руководителей революционного движения на Кавказе. Родился в Тбилиси, окончил реальное училище, в эмиграции окончил Берлинский университет, вел революционную работу. Вернувшись в Россию, стал одним из руководителей Кавказского комитета РСДРП, руководителем Бакинской большевистской организации. После Октябрьской революции назначен чрезвычайным комиссаром по делам Кавказа, председатель Бакинского Совнаркома. Расстрелян в числе 26 бакинских комиссаров английскими интервентами и эсерами.

ШАХТЕРСКАЯ — с ноября 1957. Алатауский р-н. Протяж. 450 м.

ШАХТИНСКАЯ — с декабря 1962, бывш. Ватутина в районе Малой станицы. Московский р-н. Протяж. 220 м.

Шахтинск — город в Карагандинской области Казахской ССР.

Имени ШАЦКОГО — с октября 1958. Октябрьский р-н. Протяж. 520 м.

Шацкий Stanisлав Теофилович (1878—1934) — советский педагог. Родился в с. Воронино Смоленской области, окончил Московский университет, организатор первой летней трудовой колонии «Бодрая жизнь». После Октябрьской революции возглавил Первую опытную станцию по народному образованию Наркомпроса РСФСР, руководил экспериментальной лабораторией.

Имени ШВЕРНИКА — с 1941, бывшая Шевченко. Октябрьский р-н. Протяж. 1120 м.

Шверник Николай Михайлович (1888—1970) — деятель Коммунистической партии и Советского государства, Герой Социалистического Труда. Занимал руководящие государственные, партийные и профсоюзные посты.

Имени ШЕВЦОВОЙ — Фрунзенский р-н. Протяж. 320 м.

Шевцова Любовь Григорьевна (1924—1943) — Герой Советского Союза, член штаба подпольной организации «Молодая гвардия» в Краснодаре. Родилась в поселке Изварино Краснодарского района на Украине. С апреля 1942 года училась в партизанской школе, с сентября — член подпольной организации «Молодая гвардия».

Участвовала в ряде боевых операций. Расстреляна фашистами в феврале 1943 года.

Имени ШЕВЧЕНКО — бывш. Лагерная. Фрунзенский, Советский р-ны. Протяж. 5850 м.

Шевченко Тарас Григорьевич (1814—1861) — украинский поэт, художник, революционер-демократ. Родился в семье крепостного крестьянина, рано остался сиротой. Талантливого юношу выкупили у помещика. Он учился в Академии художеств в Петербурге, вернулся на Украину, но был арестован по доносу провокатора за участие в тайном политическом обществе и сослан в солдаты. Долгое время провел на полуострове Мангышлак (ныне форт Шевченко), где тесно сблизился и подружился с местным населением. Умер на 47-м году жизни после тяжелой болезни. Его творчество — целая эпоха в истории украинской литературы. Первый сборник стихов — «Кобзарь».

Имени ШЕГАБУТДИНОВА — бывш. Кордонная. Ленинский, Советский, Калининский р-ны. Протяж. 2750 м.

Шегабутдинов Багаутдин (1893—1920) — участник гражданской войны в Семиречье, член Коммунистической партии с 1919 года. Родился в поселке Азнево Тамбовской области. Детские и юношеские годы провел в г. Верном, был чернорабочим, грузчиком, солдатом первой мировой войны, участвовал в установлении и укреплении Советской власти в Ташкенте. В марте 1919 года избирается членом Туркестанского ЦИКа, с марта 1920 года — военный комиссар Семиречья. Он оказал большую помощь Д. Фурманову в подавлении белогвардейского мятежа в Верном в июне 1920 года. В октябре 1920 года погиб в боях на Бухарском фронте.

Имени ШЕКСПИРА — с июня 1966. Октябрьский р-н. Протяж. 500 м.

Шекспир Уильям (1564—1616) — английский драматург и поэт. Родился в семье ремесленника, учился в грамматической школе, был актером. За годы Советской власти сочинения Шекспира издавались почти на всех языках народов СССР. На темы его произведений в нашей стране созданы опера «Укрощение строптивой», балеты «Ромео и Джульетта», «Отелло», «Виндзорские проказницы». Пьесы «Король Лир», «Гамлет», «Много шума из ничего», «Двенадцатая ночь» и другие в течение столетий остаются в репертуаре театров мира.

Имени ШЕЛИХОВА — с октября 1958, бывш. 3-я Ключевая. Московский р-н. Протяж. 1500 м.

Шелихов Николай Степанович (1920—1945) — Герой Советского Союза. Родился в с. Уварово Восточно-Казахстанской области. До войны работал трактористом Заульбинской МТС. Лейтенант

Шелихов командовал стрелковой ротой, проявил мужество и героизм в боях на улицах Берлина в апреле 1945 года. Погиб в рукопашной схватке.

Имени ШЕМЯКИНА — с октября 1974, бывш. Центральная, Винницкая. Московский р-н. Протяж. 4250 м.

Шемякин Григорий Мелентьевич (1906—1973) — Герой Советского Союза, один из 28 гвардейцев-панфиловцев. Родился в городе Пржевальске, до войны был полеводом в одном из колхозов Киргизии. В жестоком бою у разъезда Дубосеково был тяжело ранен и в бессознательном состоянии доставлен в госпиталь. Впоследствии воевал на Ленинградском фронте, в 1943 году был уволен в запас. В послевоенные годы много сил отдавал военно-патриотической работе среди молодежи.

Имени ШЕРЕМЕТЬЕВА — с декабря 1957. Московский р-н. Протяж. 450 м.

Шереметьев Борис Петрович (1652—1719) — русский военачальник и дипломат, генерал-фельдмаршал. Родился в Москве, с юных лет в армии, командовал войсками, участвовавшими в Крымских походах, сподвижник Петра I во время Северной войны (1700—1721 годов). Выполнял дипломатические поручения в Польше, Австрии, Италии.

ШЕСТАЯ ЛИНИЯ — Советский, Алатауский, Калининский р-ны. Протяж. 2600 м.

Имени ШЕСТИДЕСЯТИЛЕТИЯ КОМСОМОЛА КАЗАХСТАНА — с сентября 1981, бывш. Мичурина и Яблочная в пос. Горный гигант. Калининский р-н. Протяж. 2100 м.

Названа в честь юбилея комсомола Казахстана.

ШЕСТНАДЦАТАЯ ЛИНИЯ — Советский, Алатауский, Калининский р-ны. Протяж. 2250 м.

Имени ШИЛОВА — с декабря 1956. Московский, Ленинский р-ны. Протяж. 800 м.

Шилов Николай Александрович (1872—1930) — советский ученый-физик. Родился в Москве, окончил Московский университет. Заложил основы теории сопряженных реакций, явился одним из организаторов противохимической защиты в армии.

ШИРОКАЯ — Фрунзенский р-н. Протяж. 650 м.

Имени ШИШКИНА — с ноября 1957. Калининский р-н. Протяж. 300 м.

Шишкин Иван Иванович (1832—1898) — русский живописец. Родился в Елабуге Татарской АССР, учился в Московском училище живописи, ваяния и зодчества. Из большого художественного

наследия широко известны картины «Утро в сосновом лесу», «Корабельная роща», «Среди долины ровныя» и другие.

Имени ШИШКОВА — с декабря 1958. Ауэзовский р-н. Протяж. 600 м.

Шишков Вячеслав Яковлевич (1873—1945) — русский советский писатель, лауреат Государственной премии СССР. Родился в купеческой семье, учился в Вышневолоцком техническом училище, служил в управлении Томского округа путей сообщений. Первые рассказы и очерки — о таежных бродягах, о сибирском характере. Роман «Угрюм-река» и историческая эпопея «Емельян Пугачев» — наиболее значительные произведения.

Имени ШМЕЛЕВА — с августа 1974. Калининский р-н. Протяж. 1540 м.

Шмелев Александр Иванович (1898—1940) — участник гражданской войны в Казахстане, член Коммунистической партии с 1925 года. Сыграл видную роль в установлении и укреплении Советской власти на Мангышлаке. В последующие годы — на партийной, советской и хозяйственной работе.

Имени ШМИДТА — с октября 1958. Октябрьский р-н. Протяж. 1100 м.

Шмидт Отто Юльевич (1891—1956) — советский ученый-математик, астроном, геофизик, академик АН СССР, Герой Советского Союза. Родился в Могилеве, окончил Киевский университет. После Октябрьской революции — член коллегии ряда наркоматов, один из организаторов системы высшего образования и издательского дела. Профессор МГУ, директор Арктического института, начальник Главсевморпути, вице-президент АН СССР.

Имени ШОЛОМ-АЛЕЙХЕМА — Калининский р-н. Протяж. 450 м.

Шолом Алейхем (Шолом Нохумович Рабинович) (1859—1916) — еврейский писатель. Учился в Переяславском русском уездном училище, учительствовал в богатом доме. Литературной деятельностью начал заниматься с двадцатилетнего возраста. В годы революции 1905—1907 годов выступал с чтением своих произведений на нелегальных сходках интеллигенции в Польше, Литве, Латвии. К лучшим образцам относятся циклы новелл «Железнодорожные рассказы», «Касриловка», «Рассказы для детей» и другие. Крупные произведения — «Менахем-Мендель», «Тевье-молочник», «Блуждающие звезды». Его произведения переведены на многие языки мира.

Имени ШОЛОХОВА — с 1941 года, бывш. Центральная. Октябрьский р-н. Протяж. 1850 м.

Шолохов Михаил Александрович (1905—1984) — русский со-

ветский писатель, дважды Герой Социалистического Труда, лауреат Ленинской и Нобелевской премий. Родился в семье приказчика, учился в церковно-приходской школе и гимназии. Участвовал в гражданской войне, служил в продотряде в Москве. Во время Великой Отечественной войны был военным корреспондентом газеты «Правда». В восемнадцать лет вошел в литературную группу «Молодая гвардия». Первые произведения — фельетоны. Мировую славу принес Шолохову роман-эпопея «Тихий Дон». Другие значительные произведения — «Поднятая целина», «Они сражались за Родину», рассказы «Наука ненавести», «Судьба человека». Произведения Шолохова переведены на многие языки народов СССР и зарубежных стран.

Имени ШОПЕНА — с ноября 1957. Калининский р-н. Протяж. 1040 м.

Шопен Фридерик Францишек (1810—1849) — польский композитор и пианист. Родился в местечке Желязна-Воля близ Варшавы. Рано проявил талант композитора: изучал теорию композиции, окончил Главную школу музыки в Варшаве. С 21 года и до конца жизни жил в Париже, сохранив духовные связи с Польшей. Наиболее известные произведения — этюды «Большая фантазия», «Большое концертное рондо» и многие другие.

Имени ШТРАУСА — с ноября 1957. Калининский р-н. Протяж. 320 м.

Штраус Иоганн (1825—1899) — австрийский композитор, дирижер, скрипач. Родился в Вене, автор более 500 вальсов, полек, кадрили, по праву заслужил титул «король вальсов». Наиболее известны — «На прекрасном голубом Дунае», «Сказки Венского леса», «Весенние голоса». Штраус — создатель классической венской оперетты. Широко известны «Летучая мышь», «Цыганский барон» и многие другие.

Имени ШУБЕРТА — Калининский р-н. Протяж. 150 м.

Шуберт Франц Петер (1797—1828) — австрийский композитор. Родился в Лихтентале близ Вены. С детских лет пел в придворной капелле, закончил учительскую семинарию, давал уроки музыки. Наиболее известны песни — «Лесной царь», «Жалоба девушки», «Двойник», «Форель», «Аве Мария» и другие.

Имени ШУКШИНА — с сентября 1981, бывш. Чайковского в пос. Горный гигант. Калининский р-н. Протяж. 900 м.

Шукшин Василий Макарович (1929—1974) — русский советский писатель, кинодраматург, актер. Родился в с. Сrostки Алтайского края, закончил Московский институт кинематографии. Широко известны его фильмы («Калина красная» и др.), повести и рассказы, переведенные на многие языки.

ШУМНЫЙ ПЕРЕУЛОК — Калининский р-н. Протяж. 200 м.

Имени **ШУХОВА** — с 1978, бывш. Крестьянская. Московский р-н. Протяж. 1450 м.

Шухов Иван Петрович (1906—1977) — русский советский писатель. Родился в станице Пресновка нынешней Северо-Казахстанской области. В 1918—1924 годах жил в Петропавловске, учился в педагогическом техникуме, сотрудничал в местной печати. После окончания рабфака в Омске работал в газетах. В 1927 году в «Крестьянском журнале» был напечатан его первый рассказ «Перекрестки дорог». В 1931 году вышел отдельным изданием роман «Горькая линия», о котором тепло отозвался Максим Горький, в 1933 году — роман «Ненависть». Последняя прижизненная книга писателя — «Пресновские страницы», венчающая его полувековой путь в литературе, отмечена Государственной премией Казахской ССР.

ШУШЕНСКАЯ — с февраля 1955. Ленинский р-н. Протяж. 520 м.

Шушенское — районный центр Красноярского края РСФСР. Здесь некогда находился в ссылке В. И. Ленин, открыт Дом-музей В. И. Ленина.

Щ

ЩЕЛКОВСКАЯ — с ноября 1958. Октябрьский р-н. Протяж. 1500 м.

Щелково — город в Московской области РСФСР.

Имени **ЩЕПЕТКОВА** — с июня 1959, бывш. Подхозная. Алатауский р-н. Протяж. 2100 м.

Щепетков Иван Алексеевич (1909—1941) — Герой Советского Союза, один из 28 гвардейцев-панфиловцев. Родился в Алма-Ате, с детства увлекался гимнастикой, цирковым искусством и после школы стал профессиональным артистом. С первых дней фронтовых сражений проявил отвагу и мужество. Пал смертью героя в бою у разъезда Дубосеково.

Имени **ЩЕПКИНА** — с ноября 1957. Алатауский р-н. Протяж. 1500 м.

Щепкин Михаил Семенович (1788—1863) — русский актер. Родился в семье крестьян и освободился от крепостной зависимости лишь в 1821 году. Через год дебютировал на московской сцене. Его гуманистическое искусство было проникнуто ненавистью к крепостничеству и произволу. Основоположник реалистической школы

в отечественном театральном искусстве, М. Щепкин оказал огромное влияние на развитие Малого театра.

Имени ЩЕРБАКОВА — Октябрьский р-н. Протяж. 1200 м.

Щербаков Александр Сергеевич (1901—1945) — партийный и государственный деятель. Родился в г. Руза Московской области, был рабочим, после Октябрьской революции — на комсомольской работе, учился в Коммунистическом университете им. Я. М. Свердлова, в Институте красной профессуры, работал в аппарате ЦК ВКП(б). Во время Великой Отечественной войны возглавлял Политуправление Советской Армии, Совинформбюро.

Имени ЩОРСА — Московский р-н. Протяж. 800 м.

Щорс Николай Александрович (1895—1919) — герой гражданской войны. Родился в пос. Сосновск (ныне г. Щорс) Черниговской области, окончил военно-фельдшерскую школу в Киеве, военное училище, принимал участие в 1-й мировой войне. В годы гражданской войны командир 44-й стрелковой дивизии Н. Щорс погиб при обороне Коростенского железнодорожного узла под Киевом.

Имени ЩУСЕВА — с декабря 1957. Московский р-н. Протяж. 450 м.

Щусев Алексей Викторович (1873—1949) — советский архитектор и градостроитель, академик. Под его руководством сооружено много монументальных зданий, в которых воплощены идеи величия социалистической эпохи. Автор проектов Мавзолея Ленина, станции метро «Комсомольская», Казанского вокзала в Москве, здания Президиума Академии наук Казахской ССР и др.

ЩУЧИНСКАЯ — с декабря 1962, бывш. пер. Барнаульский в районе Малой станицы. Московский р-н. Протяж. 650 м.

Щучинск — районный центр в Кокчетавской области Казахской ССР.

Э

Имени ЭЙЛЕРА — с ноября 1957. Алатауский р-н. Протяж. 450 м.

Эйлер Леонард (1707—1783) — математик, механик, физик. Родился в Базеле (Швейцария), учился в университете, в 20 лет был приглашен в Петербургскую Академию наук, где проработал 14 лет. Список трудов Эйлера содержит более 500 опубликованных книг и статей.

Имени ЭЙХЕ — с апреля 1966. Октябрьский р-н. Протяж. 450 м.

Эйхе Роберт Индрикович (1890—1940) — партийный и государственный деятель. Родился в Курляндской губернии в семье батра-

ка, с юных лет участвовал в революционном движении. Принял активное участие в установлении Советской власти в Риге, впоследствии — председатель Сибирского крайисполкома, с октября 1937 года — нарком земледелия СССР. Делегат XIV—XVII съездов партии, член ЦИК СССР.

ЭКИБАСТУЗСКАЯ — с декабря 1962. Московский р-н. Протяж. 230 м.

Экибастуз — город в Павлодарской области Казахской ССР.

ЭЛЕВАТОРСКАЯ — Октябрьский р-н. Протяж. 400 м.

Название связано с расположенным вблизи элеватором.

Имени ЭНГЕЛЬСА — Октябрьский р-н. Протяж. 1100 м.

Энгельс Фридрих (1820—1895) — один из основоположников марксизма, друг и соратник Карла Маркса. Родился в семье фабриканта, но еще в юношеские годы выбрал путь борьбы за рабочее дело. В июне 1847 года в Лондоне при участии Энгельса состоялся 1-й конгресс «Союза справедливых», который был переименован в «Союз коммунистов». С созданием Международного товарищества рабочих — Интернационала в 1864 году фактически становится одним из его руководителей. Автор классических трудов, знаменовавших дальнейшую ступень в развитии марксистской мысли — «Происхождение семьи, частной собственности и государства» (1884), «Людвиг Фейербах и конец классической немецкой философии» и других.

ЭНТУЗИАСТОВ — с декабря 1957. Московский р-н. Протяж. 120 м.

ЭСТОНСКАЯ — с декабря 1957. Московский р-н. Протяж. 200 м.

Эстонская ССР — одна из республик в составе Союза ССР.

Ю

ЮБИЛЕЙНАЯ — с июня 1959. Алатауский р-н. Протяж. 950 м.

ЮЖНАЯ — Фрунзенский р-н. Протяж. 350 м.

Имени ЮМАШЕВА — Московский р-н. Протяж. 100 м

Юмашев Иван Степанович (1895—1972) — советский военноморской деятель, Герой Советского Союза. Служил на флоте с 1912 года, прошел путь от матроса до адмирала. Участник гражданской и Великой Отечественной войн. Командовал Тихоокеанским флотом, участвовавшим в разгроме войск империалистической Японии в 1945 году. В послевоенные годы — Главнокомандующий Военно-Морскими силами, начальник Военно-морской академии.

ЮННАТОВ — с октября 1958. Октябрьский р-н. Протяж. 470 м.
Юннаты — юные натуралисты, исследователи природы.

Имени ЮНЫХ КОММУНАРОВ — с мая 1923, бывш. Училищная, Гостинодворская. Фрунзенский, Ленинский р-ны. Протяж. 2300 м.

Названа в честь одной из детских организаций, созданных в двадцатые годы в нашей стране.

Имени ЮНЫХ ПИОНЕРОВ — Московский р-н. Протяж. 1020 м.

Юные пионеры — члены Всесоюзной пионерской организации имени В. И. Ленина.

Я

Имени ЯБЛОЧКОВА — Ленинский р-н. Протяж. 800 м.

Яблочков Павел Николаевич (1847—1894) — русский ученый-электротехник. В 1876 году изобрел дуговую лампу — «свеча Яблочкова» и положил начало первому практическому применению электрического освещения. Сконструировал ряд электрических машин, генераторов и трансформаторов переменного тока.

ЯБЛОЧНАЯ — Фрунзенский р-н. Протяж. 150 м.

Возможно, название связано с расположением улицы в бывшем дачном районе города.

Имени ЯКИРА — с апреля 1966. Октябрьский р-н. Протяж. 450 м.

Якир Иона Эммануилович (1896—1937) — советский военный деятель. Родился в Кишиневе, учился в Базельском университете, в Харьковском технологическом институте, работал токарем на военном заводе в Одессе. После Октябрьской революции — на партийной работе. Командир красногвардейского отряда, начальник политуправления Южной завесы, член Реввоенсовета 8-й армии, начальник 45-й стрелковой дивизии. В последние годы жизни — начальник Главного управления военно-учебных заведений Красной Армии.

Имени Максима ЯКУБОВА — с 1978, бывш. Электростроительная. Московский р-н. Протяж. 2500 м.

Якубов Максим Якубович (1914—1974) — Герой Советского Союза. Родился в Алма-Атинской области, работал в колхозе. В январе 1941 года призван в ряды Красной Армии. Старшина Якубов проявил мужество и отвагу во многих боях, но особенно отличился при форсировании Днепра в октябре 1943 года. После войны жил и работал в Алма-Ате.

ЯНТАРНАЯ — с марта 1969. Алатауский р-н. Протяж. 650 м.

Имени ЯРМУХАМЕДОВА — с ноября 1958. Ауэзовский р-н. Протяж. 550 м.

Ярмухамедов Шаяхмет Шамухамедович (1902—1953) — член КПСС с 1920 года, один из организаторов комсомола Казахстана. В 1926—1936 годах — на партийной работе в Кзыл-Орде и Семипалатинске, секретарь Актюбинского и Алма-Атинского обкомов партии. Впоследствии — на хозяйственной работе, один из организаторов металлургического производства в Темир-Тау. Делегат XV—XVIII съездов партии.

ЯРОСЛАВСКАЯ — Московский р-н. Протяж. 780 м.

Ярославль — город в РСФСР.

ЯСНАЯ ПОЛЯНА — с января 1961. Ауэзовский р-н. Протяж. 650 м.

Названа в честь усадьбы Л. Н. Толстого в Тульской области, где сейчас расположен мемориальный музей великого писателя.

СПРАВОЧНЫЙ РАЗДЕЛ

Транспорт

Авиационное сообщение

Алма-Атинский аэропорт (справочное) — т. 33-89-21
Городской аэровокзал (ул. Мира, 79) — т. 39-05-94
Агентство воздушных сообщений (ул. Маметовой, 47) — т. 33-89-21
Доставка авиабилетов на дом — т. 61-61-73

Железнодорожное сообщение

Вокзал станции Алма-Ата I — т. 35-62-62
Вокзал станции Алма-Ата II — т. 33-33-33
Доставка билетов на дом — т. 62-01-01

Автомобильное сообщение

Автовокзал междугородный западного направления (ул. М. Залки, 76) — т. 26-26-44
Автовокзал «Саяхат», пригородный восточного направления (Красногвардейский тракт, 1) — т. 33-36-36
Вызов такси — т. 67-67-11, 67-77-11

Гостиницы

«Алатау» (пр. Ленина, 105) — т. 64-35-09
«Алма-Ата» (ул. Калинина, 58) — т. 63-09-43
«Алтын-Дэн» (ул. Тимирязева, 42) — т. 44-78-30, 44-98-36
«Жетысу» (пр. Коммунистический, 55) — т. 39-22-22
«Иссык» (ул. Кирова, 140) — т. 62-08-08
«Казахстан» (пр. Ленина, 52) — т. 61-99-06
«Медео» (спорткомплекс «Медео») — т. 64-85-68
«Отрар» (ул. Гоголя, 65) — т. 33-00-76
«Туркестан» (ул. Пастера, 49) — т. 33-34-17

Театры

Казахский государственный академический театр драмы
им. М. Ауэзова (пр. Абая, 103) — т. 67-54-88
Казахский государственный академический театр оперы и балета
им. Абая (ул. Калинина, 112) — т. 62-84-45, 62-82-95
Республиканский государственный академический русский театр

драмы им. М. Ю. Лермонтова (пр. Абая, 43) — т. 69-54-42, 62-82-73

Государственный театр для детей и юношества (пр. Коммунистический, 38) — т. 32-38-49, 32-39-57

Республиканский корейский театр музыкальной комедии (ул. Дзержинского, 83) — т. 69-60-90, 69-52-98

Государственный республиканский уйгурский театр музыкальной комедии (ул. Дзержинского, 83) — т. 69-18-17, 62-85-73

Концертные залы

Дворец им. В. И. Ленина (пр. Ленина, 54) — т. 62-09-62

Казахская государственная филармония им. Джамбула (пр. Коммунистический, 83) — т. 69-18-25

Центральный концертный зал (ул. 8 Марта, 35) — т. 61-79-72, 61-58-80

Цирк (пр. Абая, 50) — т. 67-79-99, 67-54-39

Кинотеатры

«Авангард» (ул. Боткина, 21) — т. 42-58-63

«Алатау» (ул. Комсомольская, 41) — т. 62-60-19, 62-36-75

«Арман» (пр. Ленина, 56) — т. 64-13-70, 64-07-97

«Байконур» (микр. «Орбита-3») — т. 29-13-77, 29-44-77

«Жалын» (ул. Папанина, уг. ул. Ярославской) — т. 33-46-32

«Искра» (пр. Ленина, 44) — т. 61-60-73, 61-62-00

«Казахстан» (пр. Сейфуллина, 519) — т. 39-83-03, 39-62-46

«Мир» (ул. Дежнева, 24) — т. 20-23-00

«Октябрь» (ул. Маметовой, 21) — т. 32-62-69, 32-62-93

«Подвиг» (ул. Пролетарская, 24) — т. 61-73-04

«Родина» (ПКиО им. М. Горького) — т. 33-17-80

«Сары-Арка» (4 микр.) — т. 26-08-68, 27-00-38

«Спутник» (ул. Туркебаева, 147) — т. 40-04-72

«Целинный» (ул. Масанчи, 59) — т. 62-83-51, 62-87-07

«Чайка» (2 микр.) — т. 26-33-66, 27-03-07

«Шугла» (пр. Сейфуллина, 52) — т. 35-57-38, 35-94-30

«Экран» (ул. Татибекова, 61) — т. 63-78-60

«Юность» (3 микр.) — т. 26-50-05

Музеи, выставочные залы

Центральный государственный музей Казахской ССР (микр. «Самал-1», д. 44) — т. 64-23-90

Государственный музей искусств Казахской ССР им. А. Кастеева (ул. Сатпаева, 30а) — т. 67-99-91
Музей археологии Института истории, археологии и этнографии АН Казахской ССР (пр. Ленина, 44) — т. 61-56-54
Республиканский музей народных музыкальных инструментов (ул. Пролетарская, 24) — т. 61-63-16
Музей истории медицины и здравоохранения Казахстана (ул. Фурманова, 99а) — т. 63-83-59
Литературно-мемориальный музей М. Ауэзова (ул. Тулебаева, 185) — т. 62-92-44
Музей боевой славы (ул. Пролетарская, 24) — т. 61-88-12
Музей геологии Института геологических наук АН Казахской ССР (ул. Калинина, 69) — т. 61-58-83
Республиканский музей книги (ул. Калинина, 94) — т. 62-78-27
Музей природы АН Казахской ССР (ул. Шевченко, 28) — т. 60-11-27
Выставка достижений народного хозяйства Казахской ССР (ул. Тимирязева, 42) — т. 44-10-85

Спортивные сооружения

Спорткомплекс «Медео» (урочище Медеу) — т. 64-81-05, 64-88-02
Центральный стадион Казахской ССР (пр. Абая, 48) — т. 67-47-10, 67-44-44
Дворец спорта им. 50-летия Октября (пр. Абая, 46) — т. 67-20-51
Стадион «Динамо» (ул. Дзержинского, 89) — т. 63-98-61
Стадион «Спартак» (ПКиО им. М. Горького) — т. 33-27-69
Стадион «Локомотив» (ст. Алма-Ата-1) — т. 35-33-60
Спорткомплекс АДК (пр. Абая, уг. ул. Розыбакиева) — т. 42-57-61
Ипподром (ул. Лесная, 10а) — т. 39-79-84

Парки

Культуры и отдыха им. М. Горького (ул. Гоголя, уг. ул. Бузурбаева) — т. 33-14-55
Культуры и отдыха им. 50-летия Октября (4 микр.) — т. 26-32-65
Им. С. Сейфуллина (пр. Сейфуллина, уг. ул. Шолохова) — т. 35-05-01
Зоопарк (ул. Есенберлина, 166) — т. 33-25-50
Ботанический сад (ул. Тимирязева, уг. ул. Байзакова) — т. 44-05-92, 44-72-78

Служба связи

Центральный телеграф (ул. Панфилова, 129) — т. 62-73-89
Центральный почтамт (ул. Панфилова, 129) — т. 62-02-80
Справочное автоматической междугородной телефонной связи (код каждого города) — т. 33-48-11
Центральный переговорный пункт (ул. Панфилова, 72) — т. 33-09-26
Междугородный автоматический переговорный пункт (пр. Коммунистический 13) — т. 32-55-54

Справки

Адресное бюро (ул. Дзержинского, 82/84) — т. 62-27-13, 69-66-66
Стол находок (ул. Гоголя, 87) — т. 33-77-52
Автоответчик бюро погоды — т. 62-89-45, 62-89-46
Автоответчик точного времени — т. 34-34-34

В особых случаях

01 — При пожаре
02 — Милиция
03 — Скорая медицинская помощь
Справочное бюро скорой медицинской помощи (ул. Советская, 115) — т. 62-33-63, 62-32-55
04 — Аварийная служба газа
06 — Прием телеграмм по телефону
07 — Заказы на междугородные переговоры
08 — Бюро ремонта городской телефонной сети
09 — Справочное бюро городской телефонной сети

Справки о медикаментах в аптеках:

№ 2 (ул. Фурманова, 91/97) — т. 33-07-07
№ 4 (ул. Пушкина, 15) — т. 33-38-38
№ 20 (ул. Гоголя, 99) — т. 32-75-75
№ 26 (пр. Ленина, 55) — т. 61-78-58

ОГЛАВЛЕНИЕ

Предисловие	3
Город	5
Районы	23
Улицы	44
А	—
Б	56
В	70
Г	78
Д	83
Е	93
Ж	95
З	98
И	102
К	104
Л	123
М	131
Н	145
О	150
П	154
Р	164
С	169
Т	181
У	191
Ф	194
Х	198
Ц	201
Ч	202
Ш	207
Щ	214
Э	215
Ю	216
Я	217
Справочный раздел	219

Автор-составитель

И. И. МАЛЯР

АЛМА-АТА:

ГОРОД, РАЙОНЫ, УЛИЦЫ

Редактор *Дробжева Л. И.*

Художественный редактор *Груцаков В. М.*

Оформление художника *Матвеева Л. И.*

Технический редактор *Муромцева В. М.*

Корректор *С. Г. Жанабекова*

ИБ № 3225. Научно-популярное справочное издание

Сдано в набор 26.10.88. Подписано в печать 20.12.88. УГ11124.

Формат 60×84¹/₁₆. Бум. тип. № 1. Литературная гарнитура.

Высокая печать. Усл. п. л. 13,02. Усл. кр.-отт. 13,25. Уч.-изд. л. 14,69.

Тираж 21000. Заказ 276. Цена 2 руб.

Издательство «Наука» Казахской ССР

480100, Алма-Ата, ул. Пушкина, 111/113

Типография издательства «Наука» Казахской ССР

480021, Алма-Ата, ул. Шевченко, 28

по списку 1885 - 1917 гг.





Крепость

ТАТАРСКАЯ
ОБЩАКА

САД
ДОМОВ

КАМЕННЫЙ
САД

Гостиница
ПЛОЩАДЬ

ПАРК

Архитектурный
ДОМ

Гимназия
ЖЕНСКОЕ УЧЕБНОЕ

Публичный
ДОМ

ПРОЕКТ
ГЕНЕРАЛА КОЛПАКОВСКОГО

ПЕРВОМАЙСКАЯ УЛ.

ПАРКОВСКАЯ УЛ.

ПУШКИНСКАЯ УЛ.

КУЗНЕЦОВА УЛ.

СКЛАД ЗАПАСОВ

ДЕМАТОВСКАЯ УЛ.

ДМИТРИЕВСКАЯ УЛ.

АЛЕКСАНДРОВСКАЯ УЛ.

СВОБОДНАЯ УЛ.

НАЙМЕНОВА УЛ.

НИКОЛАЕВСКАЯ УЛ.

ВАТКИНСКАЯ УЛ.

ЛАВРОВА УЛ.

КАЗНАЧЕЙСКАЯ УЛ.

АЛМАТЫНСКАЯ УЛ.

ТАГАРСКАЯ УЛ.

КАРАКОЛЬСКАЯ УЛ.

ПОБЕДИТЕЛЬСКАЯ УЛ.